



Ministero della cultura

UFFICIO DEL SOPRINTENDENTE SPECIALE PER LE AREE COLPITE  
DAL SISMA DEL 24 AGOSTO 2016

La presente nota viene trasmessa  
solo a mezzo posta elettronica e pec ai sensi degli  
artt. 47 e 48 del D.Lgs. 82/2005 e del D.P.R. 68/2005

*Alla* Conferenza Permanente presso la sede della  
*Presidenza del Consiglio dei Ministri*  
Commissario Straordinario per il Governo per la  
ricostruzione nei territori interessati dagli eventi sismici  
verificatisi a far data dal 24 agosto 2016  
pec: [conferenzapermanente.sisma2016@pec.governo.it](mailto:conferenzapermanente.sisma2016@pec.governo.it)

*All'* arch. Caterina Careccia  
peo: [caterina.careccia@cultura.gov.it](mailto:caterina.careccia@cultura.gov.it)

e p.c.

*Alla* Soprintendenza per l'Area Metropolitana di Roma e  
per la Provincia di Rieti  
peo: [sabap-met-rm@cultura.gov.it](mailto:sabap-met-rm@cultura.gov.it)

*Oggetto:* Conferenza Permanente in modalità telematica ex Art. 16 D.L. 189/2016 - O.C. 64/2018 – O.C. 109/2020. “Intervento di sistemazione idraulica del Fosso S. Francesco volto all’eliminazione dei possibili fenomeni di esondazione - Borgo Velino (RI) - Id. Ord. 398 - Soggetto Attuatore: Comune di Borgo Velino. **Delega.**

La sottoscritta, Dott.ssa Claudia Cenci, in qualità di dirigente delegato dell'USS per le aree colpite dal sisma del 24 agosto 2016, con il presente atto, vista la nota CGRTS-0021975-P 05/06/2024 con la quale il Commissario Straordinario per la Ricostruzione convoca il giorno 27/06/2024 alle ore 11:30 la Conferenza permanente, in forma simultanea ed in modalità sincrona ex art. 14-ter, legge n. 241/1990 e ss.mm.ii. mediante collegamento in videoconferenza con l'utilizzo della piattaforma “Cisco Webex Meeting” per l'approvazione progetto esecutivo in oggetto; acquisito il nullaosta del Soprintendente ABAP per l'Area Metropolitana di Roma e per la Provincia di Rieti;

## DELEGA

a rappresentare la Scrivente, l'arch. Caterina Careccia, Funzionario Architetto in servizio presso l'Ufficio del Soprintendente speciale per le aree colpite dal sisma del 24 agosto 2016, la quale è legittimata a esprimere in modo vincolante la volontà dell'Amministrazione su tutte le decisioni di competenza della stessa.

IL SOPRINTENDENTE  
dott.ssa Claudia Cenci

Firmato  
digitalmente da

CLAUDIA CENCI

O = MINISTERO  
DELLA CULTURA  
C = IT





*Ministero delle infrastrutture e dei trasporti*  
*Provveditorato interregionale per le Opere Pubbliche*  
*per il Lazio, l'Abruzzo e la Sardegna*

SEDE CENTRALE DI ROMA  
UFFICIO DIRIGENZIALE 3 TEC. I  
Via Monzambano, 10 - 00185 ROMA

Pec: [conferenzapermanente.sisma2016@pec.governo.it](mailto:conferenzapermanente.sisma2016@pec.governo.it)

All'arch. Eduardo Schiattarella  
SEDE

Oggetto: CONFERENZA PERMANENTE IN MODALITÀ TELEMATICA ex. Art. 16 D.L. 189/2016.

Con riferimento alle convocazioni per la Conferenza permanente in modalità telematica ex Art. 16 DL 189/2016, relative agli interventi urgenti in favore delle popolazioni colpite dal sisma del 24 agosto 2016,

SI DELEGA

l'Arch. Eduardo Schiattarella, funzionario dell'Ufficio 3 Tec. I, in sostituzione dell'Ing. Carlo Guglielmi.

**IL PROVVEDITORE**

Dott. Ing. Vittorio RAPISARDA FEDERICO



VITTORIO RAPISARDA  
FEDERICO  
14.06.2024 07:58:43 GMT+01:00

Il Dirigente: Dott. Ing. Carlo Guglielmi

Firmato digitalmente da

**CARLO GUGLIELMI**

O = MiMS  
C = IT



[segreteriaaut1.oopprm@mit.gov.it](mailto:segreteriaaut1.oopprm@mit.gov.it)  
[oop.lazio-uff3@mit.gov.it](mailto:oop.lazio-uff3@mit.gov.it)

Prot. n. 18717

Roma, 16/01/2017

Vasco Errani  
Commissario del Governo per la ricostruzione  
dei territori interessati dal sisma del 2016  
Presidenza del Consiglio di ministri  
Largo Chigi, 19 - 00187 ROMA

e, p.c. Luca Ferrara  
Responsabile Ufficio  
Conferenze di servizi  
SEDE

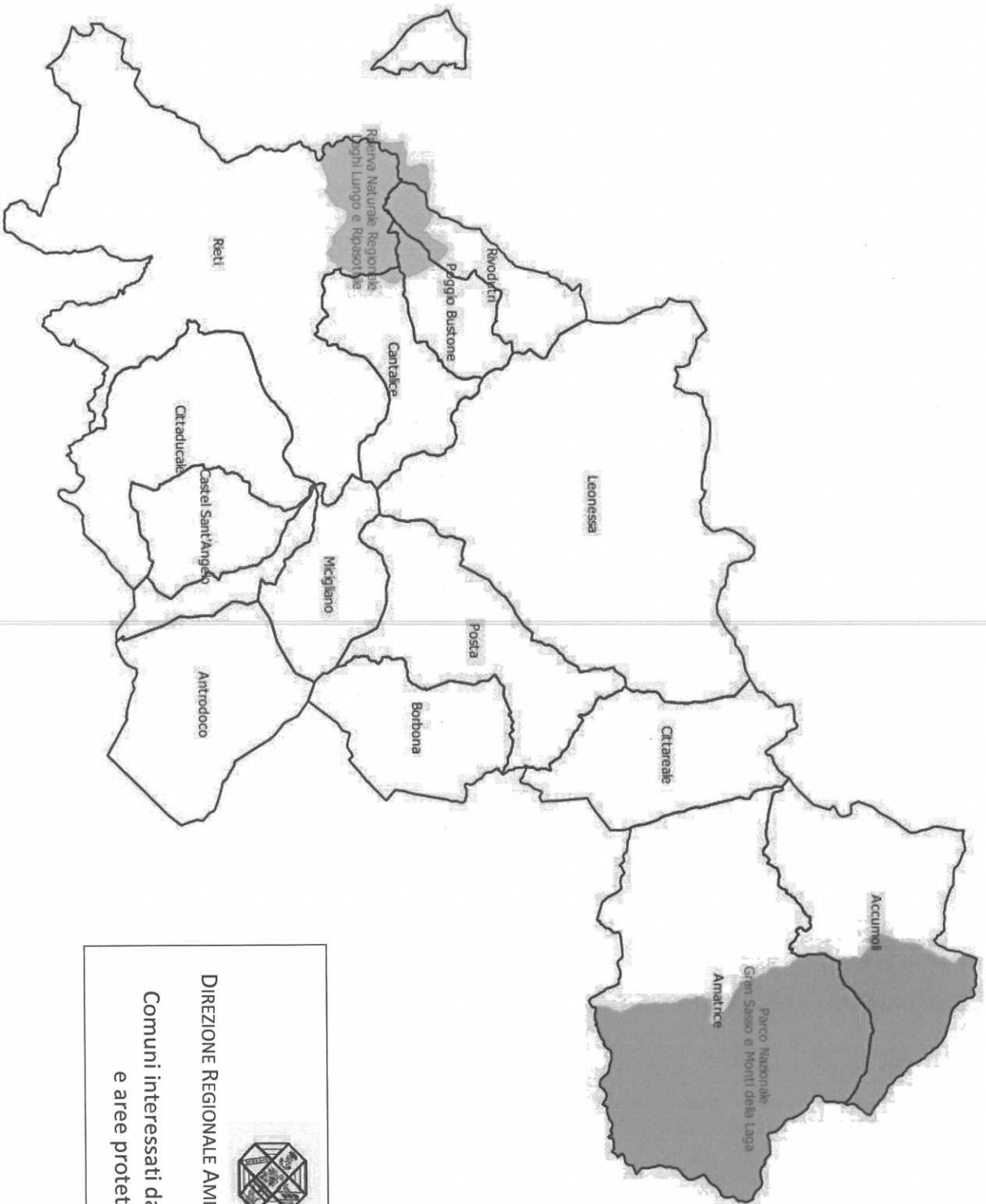
**Oggetto:** vs. nota prot. CGRTS 0000044 P-4.32.3 del 5/1/2017 – Conferenza permanente.

Con riferimento alla nota prot. CGRTS 0000044 P-4.32.3 del 5/1/2017, si designa quale rappresentante della Regione Lazio presso la Conferenza permanente di cui all'art. 16 del decreto legge 17 ottobre 2016, n. 189, come convertito dalla legge 15 dicembre 2016 n. 229, il **dott. Luca Ferrara**, responsabile dell'Ufficio Conferenze di servizi di questa Regione.

Relativamente all'individuazione di Enti parco di competenza regionale potenzialmente interessati, si rappresenta che sui territori colpiti dal sisma del 2016 insiste la Riserva naturale regionale laghi Lungo e Ripasottile, di cui si allega perimetrazione.

Nicola Zingaretti






**REGIONE LAZIO**  
 DIREZIONE REGIONALE AMBIENTE E SISTEMI NATURALI  
 Comuni interessati dagli eventi sismici 2016  
 e aree protette nazionali e regionali



PROVINCIA DI RIETI

Unità di Progetto Gestione Sisma

Spett.le  
Presidenza Consiglio dei Ministri  
Commissario Straordinario del Governo  
ai fini della ricostruzione nei territori  
interessati dagli eventi sismici  
verificatisi a far data dal 24.08.2016

Servizio tecnico per gli interventi  
di ricostruzione

pec: conferenzapermanente.sisma2016@pec.governo.it

Oggetto: CONFERENZA PERMANENTE IN MODALITÀ TELEMATICA ex. art. 16 D.L.  
189/2016 - **“Intervento di sistemazione idraulica del Fosso S. Francesco volto all’eliminazione  
dei possibili fenomeni di esondazione – Borgo Velino”** - Comune di Borgo Velino (RI) - Soggetto  
Attuatore: Comune di Borgo Velino.

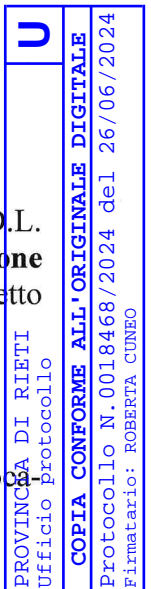
La sottoscritta Dott.ssa Roberta Cuneo, Presidente della Provincia di Rieti, vista la convocazione della Conferenza permanente in oggetto per il giorno 27.06.2024,

### DELEGA

l'Ing. Andrea Brizi – Dirigente dell'Unità di Progetto Gestione Sisma della Provincia di Rieti a partecipare alla suddetta Conferenza in Suo luogo e vece.

Cordiali saluti.

Il Presidente  
*Dott.ssa Roberta Cuneo*





# COMUNE DI BORGO VELINO

PIAZZA UMBERTO I, N.33 02010 BORGO VELINO (RI)

TELEFONO 0746/578899-578896

FAX 0746 578525

E-MAIL: [comune.borgovelino@libero.it](mailto:comune.borgovelino@libero.it)

PEC: [comune.borgovelino.ri@pec.it](mailto:comune.borgovelino.ri@pec.it)

CGRTS-0025734-A-27/06/2024 - Allegato Utente 1 (A01)

Spett.le Ufficio Ricostruzione Lazio  
Via Cintia n. 87 Rieti (RI)

Pec: [conferenzeusr@regione.lazio.legalmail.it](mailto:conferenzeusr@regione.lazio.legalmail.it)

**OGGETTO:** delega all'Arch. Aldo Langone per la partecipazione alla Conferenza regionale, ai sensi degli artt. 68, 85 e seguenti del TUR, di cui all'OCR n. 130 del 15 dicembre 2022 e s.m.i., relativa all'intervento di "sistemazione idraulica del fosso San Francesco volto all'eliminazione dei possibili fenomeni di esondazione" ai sensi dell'Ordinanza 109/2020.

Il sottoscritto Emanuele Berardi nato a Rieti il 08.03.1976, in qualità di Sindaco del Comune di Borgo Velino,

## DELEGA

l'Arch. Aldo Langone nato a Roma il 30.03.1958, Responsabile dell'Area Tecnica, alla partecipazione della Conferenza Regionale citata in oggetto.  
Cordiali Saluti.



Il Sindaco  
Emanuele Berardi



## *Presidenza del Consiglio dei Ministri*

Il Commissario Straordinario del Governo per la riparazione, la ricostruzione, l'assistenza alla popolazione e la ripresa economica dei territori delle regioni Abruzzo, Lazio, Marche e Umbria interessati dagli eventi sismici verificatisi a far data dal 24 Agosto 2016

CGRTS-0024028-P-18/06/2024

**Alla Conferenza Permanente**

[conferenzapermanente.sisma2016@governo.it](mailto:conferenzapermanente.sisma2016@governo.it)

**Al Direttore Generale**

Dott. Fabrizio Bernardini

[f.bernardini@governo.it](mailto:f.bernardini@governo.it)

**Al Dirigente del Servizio tecnico per gli interventi di ricostruzione**

Ing. Andrea Crocioni

[a.crocioni@governo.it](mailto:a.crocioni@governo.it)

**Al Funzionario del Servizio tecnico per gli interventi di ricostruzione**

Arch. Claudia Coccetti

[c.cocchetti@governo.it](mailto:c.cocchetti@governo.it)

**Al Funzionario del Servizio tecnico per gli interventi di ricostruzione**

Dott. Geol. Gianni Scalella

[g.scalella@governo.it](mailto:g.scalella@governo.it)

**OGGETTO:** Conferenza permanente di cui all'art. 16 d.l. 189/2016 del **27 giugno 2024**: Delega a presiedere all'Arch. Claudia Coccetti, delega ad esprimere il parere di competenza del Servizio tecnico per gli interventi di ricostruzione all'Arch. Claudia Coccetti e al Dott. Geol. Gianni Scalella.

**Il Commissario straordinario del Governo** per la riparazione, la ricostruzione, l'assistenza alla popolazione e la ripresa economica dei territori delle regioni Abruzzo, Lazio, Marche e Umbria interessati dagli eventi sismici verificatisi a far data dal 24 agosto 2016, **Sen. Avv. Guido Castelli**, nominato con decreto del Presidente della Repubblica del 13 gennaio 2023, ai sensi dell'articolo 11 della legge 23 agosto 1988, n. 400, così come previsto all'art. 2 comma 2 del D. L. n. 3 dell'11 gennaio 2023 e registrato il 18 gennaio 2023 al n. 235 e successivamente prorogato per l'anno 2024 con Decreto del Presidente della Repubblica del 18 gennaio 2024;

**Visto** il decreto legge 17 ottobre 2016, n. 189, recante "*Interventi urgenti in favore delle popolazioni colpite dagli eventi sismici del 2016*", convertito, con modificazioni, dalla legge 15 dicembre 2016, n. 229;



## *Presidenza del Consiglio dei Ministri*

Il Commissario Straordinario del Governo per la riparazione, la ricostruzione, l'assistenza alla popolazione e la ripresa economica dei territori delle regioni Abruzzo, Lazio, Marche e Umbria interessati dagli eventi sismici verificatisi a far data dal 24 Agosto 2016

**Visto** l'art.1, comma 412, della legge 30 dicembre 2023, n. 213, recante "*Bilancio di previsione dello Stato per l'anno finanziario 2024 e bilancio pluriennale per il triennio 2024-2026*", con il quale è stato aggiunto il comma 4-octies all'articolo 1 del decreto legge n. 189 del 2016, prorogando il termine dello stato di emergenza di cui al comma 4-bis fino al 31 dicembre 2024;

**Visto** l'articolo 1, comma 990, della legge 30 dicembre 2018, n. 145, come modificato, da ultimo, dall'articolo 1, comma 413, della citata legge n. 213 del 2023, con il quale, allo scopo di assicurare il proseguimento e l'accelerazione del processo di ricostruzione, è stato prorogato fino al 31 dicembre 2024 il termine della gestione straordinaria di cui all'articolo 1, comma 4, del decreto legge n. 189 del 2016, ivi incluse le disposizioni in materia di personale della Struttura commissariale di cui agli articoli 3, 50 e 50-bis;

**Visto** il Testo unico della ricostruzione privata approvato con Ordinanza n. 130 del 15 dicembre 2022 con specifico riferimento gli articoli 81, 82, 83 e 84;

**Viste** le convocazioni per la Conferenza permanente ex art. 16 del d.l. 189/2016, in prima seduta per il giorno **27 giugno 2024**, da effettuarsi in forma simultanea ed in modalità sincrona ex art. 14-ter della l. n. 241/1990 e s.m.i. mediante collegamento in videoconferenza con l'utilizzo della piattaforma "Cisco Webex Meeting" per:

- **O.C. 105/2020 "PROGETTO DI RESTAURO CON MIGLIORAMENTO SISMICO DELLA TORRE CAMPANARIA DELLA CHIESA DELLA MADONNA DELLE GRAZIE"**  
**Comune di Catignano (PE)**  
**Soggetto attuatore: Arcidiocesi di Pescara - Penne**  
**CUP: G27H20002790001 - CIG: 8843968146**  
**Id. Decreto 395/2020: 020**
  
- **O.C. 132/2022 "PROGETTO DI RIPARAZIONE E CONSOLIDAMENTO DELLA CHIESA DI SAN PIETRO APOSTOLO"**  
**Comune di Sulmona (AQ)**  
**Soggetto attuatore: Diocesi di Sulmona-Valva**  
**CUP: J56I22000040001 – CIG: A02B88CFD3**  
**Id. Ord.: D\_263\_2022**
  
- **O.C. 105/2020 "INTERVENTO DI RICOSTRUZIONE, RIPARAZIONI E RIPRISTINO DELLA DI SAN BIAGIO"**  
**COMUNE DI RIETI - LOC.TÀ POGGIO PERUGINO (RI)**  
**Soggetto attuatore: Diocesi di Rieti**  
**CUP: F17H20005800001 – CIG: 884387220D**  
**Id. Decreto 395/2020: 157**
  
- **"Intervento di sistemazione idraulica del Fosso San Francesco volto all'eliminazione dei possibili fenomeni di esondazione – Borgo Velino"**  
**ID Ord.: 398**  
**Soggetto Attuatore: Comune di Borgo Velino**  
**O.C. 64/2018 – O.C. 109/2020**





## *Presidenza del Consiglio dei Ministri*

Il Commissario Straordinario del Governo per la riparazione, la ricostruzione, l'assistenza alla popolazione e la ripresa economica dei territori delle regioni Abruzzo, Lazio, Marche e Umbria interessati dagli eventi sismici verificatisi a far data dal 24 Agosto 2016

### **Progetto definitivo**

- **“Frana da scivolamento fraz. San Vito – Leonessa”**  
**ID Ord.: 403**  
**Soggetto Attuatore: Comune di Leonessa**  
**O.C. 64/2018 – O.C. 109/2020**  
**Progetto definitivo**

### **DELEGA**

L'Arch. **Claudia Coccetti**, funzionario del Servizio tecnico per gli interventi di ricostruzione della Struttura commissariale, a presiedere i lavori della Conferenza permanente ex. art. 16 del d.l. n. 189/2016 convocata per il giorno **27 giugno 2024** per:

- **O.C. 105/2020 “PROGETTO DI RESTAURO CON MIGLIORAMENTO SISMICO DELLA TORRE CAMPANARIA DELLA CHIESA DELLA MADONNA DELLE GRAZIE”**  
**Comune di Catignano (PE)**  
**Soggetto attuatore: Arcidiocesi di Pescara - Penne**  
**CUP: G27H20002790001 - CIG: 8843968146**  
**Id. Decreto 395/2020: 020**
- **O.C. 132/2022 “PROGETTO DI RIPARAZIONE E CONSOLIDAMENTO DELLA CHIESA DI SAN PIETRO APOSTOLO”**  
**Comune di Sulmona (AQ)**  
**Soggetto attuatore: Diocesi di Sulmona-Valva**  
**CUP: J56I22000040001 – CIG: A02B88CFD3**  
**Id. Ord.: D\_263\_2022**
- **O.C. 105/2020 “INTERVENTO DI RICOSTRUZIONE, RIPARAZIONI E RIPRISTINO DELLA DI SAN BIAGIO”**  
**COMUNE DI RIETI - LOC.TÀ POGGIO PERUGINO (RI)**  
**Soggetto attuatore: Diocesi di Rieti**  
**CUP: F17H20005800001 – CIG: 884387220D**  
**Id. Decreto 395/2020: 157**
- **“Intervento di sistemazione idraulica del Fosso San Francesco volto all'eliminazione dei possibili fenomeni di esondazione – Borgo Velino”**  
**ID Ord.: 398**  
**Soggetto Attuatore: Comune di Borgo Velino**  
**O.C. 64/2018 – O.C. 109/2020**  
**Progetto definitivo**



## *Presidenza del Consiglio dei Ministri*

Il Commissario Straordinario del Governo per la riparazione, la ricostruzione, l'assistenza alla popolazione e la ripresa economica dei territori delle regioni Abruzzo, Lazio, Marche e Umbria interessati dagli eventi sismici verificatisi a far data dal 24 Agosto 2016

- **“Frana da scivolamento fraz. San Vito – Leonessa”**

**ID Ord.: 403**

**Soggetto Attuatore: Comune di Leonessa**

**O.C. 64/2018 – O.C. 109/2020**

**Progetto definitivo**

L'Arch. **Claudia Coccetti**, funzionario del Servizio tecnico per gli interventi di ricostruzione della Struttura commissariale ad esprimere, in conferenza, in maniera univoca e vincolante il parere di competenza del Servizio tecnico per gli interventi:

- **O.C. 105/2020 “PROGETTO DI RESTAURO CON MIGLIORAMENTO SISMICO DELLA TORRE CAMPANARIA DELLA CHIESA DELLA MADONNA DELLE GRAZIE”**

**Comune di Catignano (PE)**

**Soggetto attuatore: Arcidiocesi di Pescara - Penne**

**CUP: G27H20002790001 - CIG: 8843968146**

**Id. Decreto 395/2020: 020**

- **O.C. 132/2022 “PROGETTO DI RIPARAZIONE E CONSOLIDAMENTO DELLA CHIESA DI SAN PIETRO APOSTOLO”**

**Comune di Sulmona (AQ)**

**Soggetto attuatore: Diocesi di Sulmona-Valva**

**CUP: J56I22000040001 – CIG: A02B88CFD3**

**Id. Ord.: D\_263\_2022**

- **O.C. 105/2020 “INTERVENTO DI RICOSTRUZIONE, RIPARAZIONI E RIPRISTINO DELLA DI SAN BIAGIO”**

**COMUNE DI RIETI - LOC.TÀ POGGIO PERUGINO (RI)**

**Soggetto attuatore: Diocesi di Rieti**

**CUP: F17H20005800001 – CIG: 884387220D**

**Id. Decreto 395/2020: 157**

Il Dott. Geol. **Gianni Scaella**, funzionario del Servizio tecnico per gli interventi di ricostruzione della Struttura commissariale ad esprimere, in conferenza, in maniera univoca e vincolante il parere di competenza del Servizio tecnico per l'intervento:

- **“Intervento di sistemazione idraulica del Fosso San Francesco volto all'eliminazione dei possibili fenomeni di esondazione – Borgo Velino”**

**ID Ord.: 398**

**Soggetto Attuatore: Comune di Borgo Velino**

**O.C. 64/2018 – O.C. 109/2020**

**Progetto definitivo**



## *Presidenza del Consiglio dei Ministri*

Il Commissario Straordinario del Governo per la riparazione, la ricostruzione, l'assistenza alla popolazione e la ripresa economica dei territori delle regioni Abruzzo, Lazio, Marche e Umbria interessati dagli eventi sismici verificatisi a far data dal 24 Agosto 2016

- **“Frana da scivolamento fraz. San Vito – Leonessa”**  
**ID Ord.: 403**  
**Soggetto Attuatore: Comune di Leonessa**  
**O.C. 64/2018 – O.C. 109/2020**  
**Progetto definitivo**

**Il Presidente della Conferenza permanente**  
*Sen. Avv. Guido Castelli*



Castelli  
Guido  
18.06.2024  
11:57:45  
GMT+01:00



*Ministero della cultura*

UFFICIO DEL SOPRINTENDENTE SPECIALE PER LE AREE COLPITE

DAL SISMA DEL 24 AGOSTO 2016

La presente nota viene trasmessa  
solo a mezzo posta elettronica e pec ai sensi degli  
artt. 47 e 48 del D.Lgs. 82/2005 e del D.P.R. 68/2005

*Alla* Conferenza Permanente presso la sede della *Presidenza del Consiglio dei Ministri*  
Commissario Straordinario per il Governo per la ricostruzione  
nei territori interessati dagli eventi sismici verificatisi a far data  
dal 24 agosto 2016  
pec: [conferenzapermanente.sisma2016@pec.governo.it](mailto:conferenzapermanente.sisma2016@pec.governo.it)

e p.c.

*All'Ufficio Speciale Ricostruzione del Lazio - USR Lazio*  
Vicecommissario  
Francesco Rocca  
[protocollo@regione.lazio.legalmail.it](mailto:protocollo@regione.lazio.legalmail.it)  
Direttore  
Dott. Stefano Fermante  
[pubblica.ricostruzionelazio@legalmail.it](mailto:pubblica.ricostruzionelazio@legalmail.it)

*All'Comune di Borgo Velino (RI)*  
[comune.borgovelino.ri@pec.it](mailto:comune.borgovelino.ri@pec.it)

*Alla* Soprintendenza ABAP  
per l'area metropolitana di Roma e per la provincia di  
Rieti  
[sabap-met-rm@pec.cultura.gov.it](mailto:sabap-met-rm@pec.cultura.gov.it)

*Alla* Direzione Generale ABAP  
[pecdg-abap@pec.cultura.gov.it](mailto:pecdg-abap@pec.cultura.gov.it)

*All* Membro Supplente *Mic*  
*Arch.* Esmeralda Valente  
[Esmeralda.valente@cultura.gov.it](mailto:Esmeralda.valente@cultura.gov.it)

*Alla* Direzione Generale SPC  
[dg-spc@pec.cultura.gov.it](mailto:dg-spc@pec.cultura.gov.it)

*Oggetto:* **CONVOCAZIONE CONFERENZA PERMANENTE IN MODALITÀ TELEMATICA** ex.  
Art. 16 D.L. 189/2016 e **O.C. 64/2018 – O.C. 109/2020** Progetto definitivo “Intervento di sistemazione  
idraulica del Fosso San Francesco volto all'eliminazione dei possibili fenomeni di esondazione – Borgo  
Velino” - Soggetto Attuatore: Comune di Borgo Velino. Parere di competenza.

In riferimento al progetto definitivo **“Intervento di sistemazione idraulica del Fosso San**

(Pagina 1 di 8,



**Francesco volto all'eliminazione dei possibili fenomeni di esondazione – Borgo Velino”** reso visionabile attraverso il link riportato nella nota prot. CGRTS-0021975-P del 05/06/2024, acquisita agli atti di questo Ufficio con prot. n.1831-A del 20/06/2024 con la quale codesta Presidenza del Consiglio dei Ministri - Commissario Straordinario del Governo ha convocato per il giorno 27 giugno 2024 alle ore 11.30 la Conferenza permanente in modalità telematica espressione parere ex art. 11, co. 4, del Decreto Legge 189/2016, e art. 81, co. 2, lett. a), del Testo unico della ricostruzione privata, O.C.S.R. n.130 del 15 dicembre 2022;

**VISTO** il decreto legislativo 22 gennaio 2004, n. 42, recante "Codice dei beni culturali e del paesaggio, ai sensi dell'art. 10 della legge 6 luglio 2002, n.137";

**VISTO** l'art. 14-ter comma 3 bis della L. 241/1990 e ss.mm.ii;

**VISTO** il decreto del Ministro dei beni e delle attività culturali e del turismo n. 483 del 24 ottobre 2016, recante "Riorganizzazione temporanea degli uffici periferici del Ministero nelle aree colpite dall'evento sismico del 24 agosto 2016, ai sensi dell'articolo 54, comma 2-bis, del decreto legislativo 30 luglio 1999, n. 300, e successive modificazioni e integrazioni", con cui è stato istituito "l'Ufficio del Soprintendente speciale per le aree colpite dal sisma del 24 agosto 2016, con sede a Rieti" registrato alla Corte dei Conti il 10 novembre 2016 al n. 4127;

**VISTO** il decreto del Presidente del Consiglio dei Ministri del 2 dicembre 2019, n. 169, pubblicato sulla G.U. 16 del 21.01.2020, recante "Regolamento di organizzazione del Ministero per i beni e le attività culturali e per il turismo, degli uffici della diretta collaborazione del Ministro e dell'Organismo indipendente di valutazione della performance" ed in particolare l'art. 33, co. 2 n. 15 ai sensi del quale l'Ufficio del Soprintendente speciale per le aree colpite dal sisma del 24 agosto 2016 è dotato di autonomia speciale sino al 31.12.2023 ed è altresì articolazione della Direzione generale Sicurezza del patrimonio culturale ai sensi dell'art. 17, co. 4;

**VISTO** il D.M. 28 gennaio 2020, recante "Articolazione degli uffici dirigenziali di livello non generale del Ministero per i beni e le attività culturali e per il turismo", pubblicato in G.U. Serie Generale n.58 del 07.03.2020;

**VISTO** il DM del 28 gennaio 2020, n. 22, con il quale sono state disposte modifiche al decreto 23 dicembre 2014, recante "Organizzazione e funzionamento dei musei statali e altre disposizioni in materia di Istituti dotati di autonomia speciale";

**VISTO** il DL 1 marzo 2021, n. 22, recante "Disposizioni urgenti in materia di riordino delle

(Pagina 2 di 8,



attribuzioni dei Ministeri”, pubblicato sulla Gazzetta Ufficiale - Serie Generale n.51 del 01/03/2021 (in vigore dal 02/03/2021), in particolare, l’art.6 comma 1, con il quale è stata disposta la nuova denominazione del “Ministero per i beni e le attività culturali e per il turismo” che diventa “Ministero della cultura”;

**VISTO** il decreto n. 402 del 21/12/2023 degli U.D.C.M., registrato alla Corte dei Conti con prot. n. 163 del 25/01/2024, con il quale all’art.1, c. 1 "l’Ufficio del Soprintendente speciale per le aree colpite dal sisma del 24 agosto 2016, istituito ai sensi dell’articolo 54, comma 2-bis, del decreto legislativo 30 luglio 1999, n. 300, con sede in Rieti, è prorogato sino al 31 dicembre 2024”;

**VISTO** il Decreto ministeriale 9 febbraio 2024, rep. 51, recante “Modifiche al decreto 28 gennaio 2020, recante “*Articolazione degli uffici dirigenziali di livello non generale del Ministero della cultura*”, divenuto efficace a far data dal 27 febbraio 2024;

**VISTO** il Decreto ministeriale 9 febbraio 2024, rep. 53, recante “Modifiche al decreto ministeriale 23 dicembre 2014, recante “*Organizzazione e funzionamento dei musei statali*”, divenuto efficace in data 20 febbraio 2024 – Fase di attuazione e continuità amministrativa”;

**VISTO** il Decreto ministeriale del 15 maggio 2024, rep. n. 175, con il quale, ai sensi dell’articolo 4, comma 1, lettera c), dell’articolo 14, comma 1, lettera b), del decreto legislativo 30 marzo 2001, n. 165 e ss. mm. nonché ai sensi dell’articolo 4 del decreto ministeriale 27 novembre 2014, recante “Disciplina dei criteri e delle procedure per il conferimento degli incarichi dirigenziali”, è stata disposta l’assegnazione, tra le altre, di una risorsa dirigenziale di seconda fascia, ai fini del conferimento dell’incarico di funzione dirigenziale di livello non generale di direzione dell’Ufficio del Soprintendente speciale per le aree colpite dal sisma del 24 agosto 2016 ai sensi dell’articolo 19, comma 5, del D.Lgs. 30 marzo 2001, n. 165 e successive modificazioni, nell’ambito della Direzione Generale Sicurezza del Patrimonio Culturale;

**VISTO** il Decreto rep. DG-SPC n. 108 del 16/05/2024 con il quale - ai sensi dell’articolo 19, del decreto legislativo 30 marzo 2001, n. 165 e ss. mm. – è stato conferito alla dott.ssa Claudia Cenci l’incarico di funzione dirigenziale di livello non generale di direzione dell’Ufficio del Soprintendente speciale per le aree colpite dal sisma del 24 agosto 2016 ai sensi dell’articolo 19, commi 5, del D.Lgs. 30 marzo 2001, n. 165, nell’ambito della Direzione Generale Sicurezza del Patrimonio Culturale;

**VISTA** la nota prot. n. 17666-P del 17/05/2024 con cui il Segretariato Generale ha trasmesso alla

(Pagina 3 di 8,



Corte dei conti “Ufficio di controllo sugli atti del Ministero dell’istruzione, del Ministero dell’università e della ricerca, del Ministero della cultura, del Ministero della salute e del Ministero del lavoro e delle politiche sociali” e all’Ufficio centrale del bilancio c/o Mic, per i controlli di rispettiva competenza, il Decreto rep. DG-SPC n. 108 del 16/05/2024;

**VISTO** il decreto-legge 17 ottobre 2016, n. 189 e ss.mm.ii., convertito con modificazioni dalla L. 15 dicembre 2016, n. 229, recante "Interventi urgenti in favore delle popolazioni colpite dagli eventi sismici del 2016", in particolare l'art. 16, commi 1 e 2 e comma 3;

**VISTA** l’O.C.S.R. n. 56 del 10 maggio 2018, recante “*Approvazione del secondo programma degli interventi di ricostruzione, riparazione e ripristino delle opere pubbliche nei territori delle Regioni Abruzzo, Lazio, Marche ed Umbria interessati dagli eventi sismici verificatisi a far data dal 24 agosto 2016. Modifiche e integrazioni alle ordinanze n. 27 del 9 giugno 2017, n. 33 dell’11 luglio 2017, n. 37 dell’8 settembre 2017 e n. 38 dell’8 settembre 2017. Individuazione degli interventi che rivestono importanza essenziale ai fini della ricostruzione*”;

**VISTA** l’ O.C.S.R. n. 64 del 6 settembre 2018, recante “*Approvazione del 1° Piano degli interventi sui dissesti idrogeologici nei territori delle Regioni Abruzzo, Lazio, Marche ed Umbria interessati dagli eventi sismici verificatisi a far data dal 24 agosto 2016*”;

**VISTA** l’O.C.S.R. n. 109 del 23 dicembre 2020 “*Approvazione elenco unico dei programmi delle opere pubbliche nonché disposizioni organizzative e definizione delle procedure di semplificazione e accelerazione della ricostruzione pubblica*”

**VISTA** l’O.C.S.R. n.130 del 15 dicembre 2022 recante “*Approvazione del Testo unico della ricostruzione privata*” e successive modifiche e integrazioni;

**ESAMINATA** la documentazione relativa al Progetto definitivo “Intervento di sistemazione idraulica del Fosso San Francesco volto all’eliminazione dei possibili fenomeni di esondazione – Borgo Velino” consultabile al link:

<https://drive.google.com/drive/folders/1G2vu89a9nCFskZ9tWVpZPfy3NJBYWFAw?usp=sharing>

riportato nella nota prot. CGRTS-0021975-P del 05/06/2024 con cui il Commissario Straordinario del Governo ha convocato la Conferenza permanente in modalità telematica per l’espressione per l’espressione del parere ex art. 11, co. 4, del Decreto Legge 189/2016, e art. 81, co. 2, lett. a), del



Testo unico della ricostruzione privata sull' "Intervento di sistemazione idraulica del Fosso San Francesco volto all'eliminazione dei possibili fenomeni di esondazione – Borgo Velino”;

**CONSIDERATO** che le tipologie di interventi previsti per la sistemazione idraulica del Fosso San Francesco, così come descritti nell'elaborato “Relazione tecnica illustrativa” TAV. EG01 del progetto oggetto di parere, consistono in:

- realizzazione di un sistema di raccolta delle acque mediante posa di scatolare prefabbricato in calcestruzzo a sezione rettangolare di dimensioni interne 120 x 80 cm;
- posa di griglie in ghisa sferoidale D400 ad alta capacità posate su canali in cls con parete sp. 60 mm e luce 500 mm, collegate allo scatolare di progetto tramite la posa di tubazioni in PeAd DN 315;
- il rifacimento della pavimentazione stradale, mediante realizzazione di un nuovo pacchetto stradale;
- l'adeguamento dei pozzetti esistenti tramite la sostituzione di nuovi pozzetti di dimensioni 1,50x1,50 metri.

**VISTI** gli art.28 del D.Lgs.42/2004 e art.25 comma 1 del D.Lgs.50/2016 (ora art.41,c.4 Allegato I.8 del D.Lgs.36/2023);

**VISTE** le Circolari DG ABAP – Servizio II n. 24 del 20/04/2022, n. 29 del 19/05/2022 e n. 53 del 22/12/2022 e da ultima la circolare n. 32 del 12/07/2023;

**CONSIDERATO** che l'area oggetto d'intervento è sottoposta ai seguenti vincoli paesaggistici:

- Art. 142, comma 1, lett c: i fiumi, i torrenti, i corsi d'acqua iscritti negli elenchi previsti dal testo unico delle disposizioni di legge sulle acque ed impianti elettrici, approvato con regio decreto 11 dicembre 1933, n. 1775, e le relative sponde o piedi degli argini per una fascia di 150 metri ciascuna;
- Art. 142, comma 1, lett h: le aree assegnate alle università agrarie e le zone gravate da usi civici;
- Art. 142, comma 1, lett m: le zone di interesse archeologico;

**VISTA** la TAV. RS02 “Relazione Paesaggistica” allegata al progetto oggetto di parere;

**VISTO** l'art. 146 del D.lgs. n. 42/2004 e ss.mm. e ii;

**VISTO** il DPR 31/2017;





**CONSIDERATO** il contributo tecnico-istruttorio e le valutazioni espresse al riguardo dai funzionari competenti per territorio della Soprintendenza Archeologia Belle Arti e Paesaggio per l'area metropolitana di Roma e la provincia di Rieti, arch. Chiara Clemente e dott.ssa Francesca Licordari e dall' arch. Anna Rutiloni e dal dott. Salvo Barrano dell'Ufficio del Soprintendente Speciale per le aree colpite dal sisma del 24 agosto del 2016;

questo Ufficio del Soprintendente speciale per le aree colpite dal sisma del 24 agosto 2016, a conclusione dell'istruttoria inerente alla procedura in oggetto, in conformità ai contributi ed alle valutazioni espresse al riguardo dai funzionari competenti per territorio della Soprintendenza ABAP per l'area metropolitana di Roma e la provincia di Rieti che si condividono, per quanto di competenza, esprime

### **PARERE FAVOREVOLE**

al progetto definitivo al reso visionabile attraverso il link

<https://drive.google.com/drive/folders/1G2vu89a9nCFskZ9tWVpZPfy3NJBWFAw?usp=sharing>

**a condizione che siano rispettate le seguenti prescrizioni ed indicazioni.**

#### Ambito di applicazione: beni culturali/paesaggio

relativamente alle opere di rifacimento del manto stradale susseguenti gli scavi, trattandosi di un'area limitrofa ad un bene di carattere paesaggistico/ambientale, il fiume Velino, occorrerà garantire il minimo impatto attraverso:

- il ricorso a materiali compatibili con gli aspetti naturali dei luoghi, riducendo l'utilizzo di quelli chimici che "bruciano" la terra vegetale;
- per i nuovi manti d'asfalto, in luogo di quelli a base bituminosa, si preferiscano asfalti ecologici a basso impatto ambientale con coloritura dei toni delle terre naturali;
- per i corsi/margini laterali del percorso carrabile prevedere che siano circoscritti in moduli di pietra naturale;

qualora si operi anche attraverso taglio della vegetazione questo dovrà essere limitato allo stretto necessario per la realizzazione degli interventi e per la sicurezza ed il decoro dei luoghi, e dovrà essere di tipo selettivo per la valutazione di eventuali ripiantumazioni delle medesime essenze e



(Pagina 6 di 8,

privilegiando il mantenimento degli arbusti con diametro maggiore e appartenenti a specie autoctone. Sono fatti salvi ulteriori limitazioni ai sensi di leggi o regolamenti regionali a protezione di specie erbacee ed arbustive sottoposte a tutela;

Al termine dei lavori dovrà essere ripristinato lo stato dei luoghi anche delle eventuali aree di accantieramento e per lo stoccaggio temporaneo dei materiali, e ove possibile prevedere il rinverdimento con specie cespugliose autoctone;

**Ambito di applicazione: beni culturali/archeologia**

In relazione alle opere di captazione e di veicolazione delle acque meteoriche finalizzate alla messa in sicurezza del centro abitato e in particolare alla realizzazione di un sistema di raccolta delle acque (v. Allegato EG01\_Rel\_Tec agg- Relazione Tecnico-illustrativa; Allegato EG04\_QTE agg Prot\_Arr 0002124 del 06-05-2024), realizzato mediante posa di scatolare prefabbricato in calcestruzzo a sezione rettangolare, tutte le attività di movimento terra, perforazione e/o alterazione dei piani attuali, comprese le opere di cantierizzazione, che prevedano scavi a quote non precedentemente impegnate da manufatti o opere esistenti, dovranno essere eseguite con l'assistenza archeologica in corso d'opera di un archeologo professionista in possesso dei requisiti previsti per l'iscrizione alla I fascia dell'elenco degli archeologi del Ministero della Cultura di cui al D. M. 244 del 20 maggio 2019, che prenderà tempestivamente i necessari contatti con il Funzionario Responsabile della Soprintendenza ABAP per l'Area Metropolitana di Roma e per la provincia di Rieti per concordare le indicazioni tecnico-operative e i necessari controlli, provvedendo alla documentazione di eventuali manufatti e/o stratificazioni d'interesse archeologico. Resta inteso che in caso di rinvenimenti di interesse archeologico in corso d'opera, sarà data tempestiva comunicazione alla competente Soprintendenza ABAP ed alle autorità locali, provvedendo alla momentanea conservazione e custodia in situ, secondo quanto stabilito dall'art. 90 del D. Lgs. 42/2004 ss. mm. ii., in attesa dell'arrivo dei funzionari della Soprintendenza ABAP competente. In tal caso la Soprintendenza territorialmente competente si riserva di richiedere, anche in corso d'opera, approfondimenti e /o ampliamenti delle indagini e di valutare l'adozione di opportune soluzioni progettuali al fine di garantirne la tutela.

Ove ne ricorrano i presupposti, il soprintendente avvierà i procedimenti per la tutela dei beni eventualmente rinvenuti ai sensi degli articoli 12 o 13 del decreto legislativo 22 gennaio 2004, n. 42, e dell'art. 25, commi 6 e 11, del decreto legislativo 18 aprile 2016, n. 50. Dei rinvenimenti dovrà

essere redatta adeguata documentazione tecnico-scientifica a cura dell'archeologo incaricato, eseguita secondo le norme pubblicate al link <http://su-aq.beniculturali.it/index.php?it/374/modulistica>. Il trasporto presso i depositi della Soprintendenza dei beni archeologici eventualmente rinvenuti sarà a carico della Committenza.

Resta ferma la facoltà della Soprintendenza ABAP per l'area metropolitana di Roma e la provincia di Rieti di impartire ulteriori prescrizioni e indicazioni durante lo svolgimento dei lavori, qualora emergano nuovi elementi di competenza non previsti in fase progettuale. In particolare in caso di rinvenimenti di interesse archeologico, la natura e la consistenza di eventuali scoperte potrebbero comportare la necessità di varianti al progetto, nonché indagini ulteriori finalizzate alla conoscenza del contesto rinvenute ed agli interventi di tutela necessari.

Si comunica che, ai sensi della L. 241/90 s.m.i., il referente per gli aspetti della tutela archeologica è la dott.ssa Francesca Licordari ([francesca.licordari@cultura.gov.it](mailto:francesca.licordari@cultura.gov.it)) e per la tutela architettonica e paesaggistica è l'arch. Chiara Clemente ([chiara.clemente@cultura.gov.it](mailto:chiara.clemente@cultura.gov.it)), ai quali gli aventi diritto possono rivolgersi per eventuali ulteriori chiarimenti.

### **I Funzionari SABAP responsabili dell'Istruttoria**

Il funzionario architetto  
Chiara Clemente



Il funzionario archeologo  
Francesca Licordari



**IL SOPRINTENDENTE**  
*Dott.ssa Claudia Cenci*

Firmato  
digitalmente da

**CLAUDIA CENCI**

O = MINISTERO  
DELLA CULTURA  
C = IT





DIREZIONE GENERALE  
AREA COORDINAMENTO AUTORIZZAZIONI, PNRR E SUPPORTO INVESTIMENTI

**Direzione regionale Lavori pubblici e Infrastrutture,  
Innovazione tecnologica**  
Area Genio Civile Lazio Nord

**Direzione regionale Lavori pubblici e Infrastrutture,  
Innovazione tecnologica**  
Area Autorità Idraulica Regionale

**Azienda Unità Sanitaria Locale Rieti**  
Dipartimento Prevenzione  
[dipartimentoprevenzione.asl.rieti@pec.it](mailto:dipartimentoprevenzione.asl.rieti@pec.it)

**Commissario Straordinario del Governo ai fini della  
ricostruzione nei territori interessati dagli eventi  
sismici verificatisi a far data dal 24 Agosto 2016**  
Sen. Avv. Guido Castelli  
[conferenzapermanente.sisma2016@pec.governo.it](mailto:conferenzapermanente.sisma2016@pec.governo.it)

e p.c. **Ufficio Speciale Ricostruzione Lazio**  
Area Pianificazione e Ricostruzione Pubblica

**Oggetto:** O.C. 64/2018 – O.C. 109/2020 - “Intervento di sistemazione idraulica del Fosso San Francesco volto all'eliminazione dei possibili fenomeni di esondazione”, in Comune di Borgo Velino (RI).  
Soggetto Attuatore: Comune di Borgo Velino. Id. Decreto Ord.: 398. Convocazione della Conferenza Permanente in modalità telematica, ex art. 16 D.L. 189/2016, da effettuarsi in forma simultanea ed in modalità sincrona ex art. 14-ter, legge n. 241/1990.  
**Verifica coinvolgimento delle strutture regionali interessate e fissazione termine richieste integrazioni documentali (rif. conferenza di servizi interna CSP011-2024).**

Con nota prot. n. CGRTS-0021975-P del 05/06/2024, acquisita in ingresso in pari data al prot. reg. n. 0732334, il Commissario Straordinario del Governo per la ricostruzione nei territori interessati dal sisma del 24 agosto 2016, ha convocato la conferenza permanente in modalità telematica, ex art. 16 D.L. 189/2016, da effettuarsi in forma simultanea ed in modalità sincrona ex art. 14-ter, legge n. 241/1990 e s.m.i., per il giorno 27 giugno 2024 in relazione al progetto in oggetto riguardante l'Intervento di “sistemazione idraulica del Fosso San Francesco volto all'eliminazione dei possibili fenomeni di esondazione” in comune di Borgo Velino (RI).

Sulla base della documentazione relativa all'oggetto e al fine di garantire l'economicità dell'attività amministrativa, si chiede alle strutture in indirizzo di verificare la necessità delle procedure valutative di propria competenza, dandone comunicazione alla scrivente Area, che solo successivamente procederà all'eventuale indizione della conferenza di servizi interna, ai sensi degli articoli 86 e 87 del regolamento regionale 6 settembre 2002, n. 1.

In particolare, risulta opportuno verificare la necessità o meno del rilascio dei seguenti pareri:

- parere igienico sanitario (ASL Rieti);
- autorizzazione sismica;
- parere di compatibilità PAI (Area inondabile).

Tenuto conto che il termine perentorio per eventuali richieste di integrazioni documentali o chiarimenti relativi a fatti, stati o qualità non attestati in documenti già in possesso dell'amministrazione stessa o non direttamente acquisibili presso altre pubbliche amministrazioni è stato fissato per il giorno 13 maggio 2024, si chiede di fornire le proprie valutazioni e/o formulare eventuali richieste di integrazione **entro le ore 12.00 del medesimo giorno ovvero il 20 giugno 2024.**

Le strutture in indirizzo, qualora ritenessero necessario un approfondimento condiviso dell'istanza oggetto del procedimento nel cui ambito è stata indetta la conferenza di servizi decisoria, possono richiedere una riunione della conferenza interna che sarà organizzata e gestita dall'Area Coordinamento Autorizzazioni, PNRR e Supporto Investimenti.

Si trasmette in allegato la nota prot. n. CGRTS-0021975-P del 05/06/2024, acquisita in ingresso in pari data al prot. reg. n. 0732334, relativa alla conferenza di servizi decisoria in oggetto e si segnala che gli elaborati progettuali sono visionabili e scaricabili accedendo al seguente link:

Intervento di sistemazione idraulica del Fosso San Francesco volto all'eliminazione dei possibili fenomeni di esondazione – Borgo Velino

<https://drive.google.com/drive/folders/1G2vu89a9nCFskZ9tWVpZPfy3NJBYWFAw?usp=sharing>

Si coglie l'occasione per segnalare al Commissario Straordinario del Governo per la ricostruzione nei territori interessati dal sisma del 24 agosto 2016 che a seguito dell'Atto di Organizzazione n. A00401 del 28.02.2024 dell'Ufficio Speciale Ricostruzione Lazio, è stato demandato all'Area Pianificazione e Ricostruzione Pubblica dell'Ufficio Speciale Ricostruzione Lazio il rilascio dei pareri urbanistici e paesaggistici correlati ai procedimenti amministrativi finalizzati all'approvazione di interventi di ricostruzione pubblica e privata, ivi compresi i procedimenti di competenza di detto Commissario Straordinario del Governo per la ricostruzione nei territori interessati dal sisma del 24 agosto 2016.

IL FUNZIONARIO  
Bruno Piccolo



IL RAPPRESENTANTE UNICO REGIONALE

Luca Ferrara





DIREZIONE GENERALE  
AREA COORDINAMENTO AUTORIZZAZIONI, PNRR E SUPPORTO INVESTIMENTI

**Commissario Straordinario del Governo ai fini della  
ricostruzione nei territori interessati dagli eventi  
sismici verificatisi a far data dal 24 Agosto 2016**

Sen. Avv. Guido Castelli

[conferenzapermanente.sisma2016@pec.governo.it](mailto:conferenzapermanente.sisma2016@pec.governo.it)

e p.c. **Ufficio Speciale Ricostruzione Lazio**  
Area Pianificazione e Ricostruzione Pubblica

**Direzione regionale Lavori pubblici e Infrastrutture,  
Innovazione tecnologica**

Area Autorità Idraulica Regionale

**Oggetto:** O.C. 64/2018 – O.C. 109/2020 - “Intervento di sistemazione idraulica del Fosso San Francesco volto all'eliminazione dei possibili fenomeni di esondazione”, in Comune di Borgo Velino (RI). Soggetto Attuatore: Comune di Borgo Velino. Id. Decreto Ord. 398. Convocazione della Conferenza Permanente in modalità telematica, ex art. 16 D.L. 189/2016, da effettuarsi in forma simultanea ed in modalità sincrona ex art. 14-ter, legge n. 241/1990.  
**Trasmissione della nota prot. reg. n. 0750116 del 10/06/2024 dell’Autorità Idraulica Regionale – comunicazione di competenza provinciale** (rif. conferenza di servizi interna CSP011-2024).

Con nota prot. n. CGRTS-0021975-P del 05/06/2024, acquisita in ingresso in pari data al prot. reg. n. 0732334, il Commissario Straordinario del Governo per la ricostruzione nei territori interessati dal sisma del 24 agosto 2016, ha convocato la conferenza permanente in modalità telematica, ex art. 16 D.L. 189/2016, da effettuarsi in forma simultanea ed in modalità sincrona ex art. 14-ter, legge n. 241/1990 e s.m.i., per il giorno 27 giugno 2024 in relazione al progetto in oggetto.

Sulla base della documentazione relativa all’oggetto e al fine di garantire l’economicità dell’attività amministrativa la scrivente Area, con nota prot. reg. n. 0742643 del 06/06/2024, ha chiesto alle strutture regionali ed enti riconducibili alla Regione Lazio di verificare la necessità delle procedure valutative di propria competenza, dandone comunicazione alla scrivente Area.

A riscontro della suddetta nota prot. reg. n. 0742643 del 06/06/2024, è pervenuta la nota acquisita con prot. reg. n. 0750116 del 10/06/2024, che si allega alla presente, con la quale l’Area Autorità Idraulica Regionale della Direzione regionale Lavori pubblici e Infrastrutture, Innovazione tecnologica ha comunicato che l’intervento in progetto riguarda la sistemazione idraulica del reticolo minore denominato Fosso San Francesco, che non rientra nella competenza della suddetta Autorità Idraulica regionale, poiché, l’esercizio delle funzioni in materia di difesa del suolo sui reticoli idrografici “minori” (nei quali risulta ricompreso anche il corso d’acqua sopra richiamato), sono state delegate dalla Regione Lazio alle Province, ai sensi dell’art. 9 (nove) della Legge regionale n. 53/98, che spesso esercitano la loro funzione con l’affidamento ai Consorzi di Bonifica, in qualità di Autorità Idraulica preposta, ai sensi dell’art. 34 della stessa legge regionale.

IL FUNZIONARIO  
Bruno Piccolo



REGIONE LAZIO  
VIA CRISTOFORO COLOMBO, 212  
00147 ROMA

TEL +39.06.51685782  
TEL +39.06.51684697

IL RAPPRESENTANTE UNICO REGIONALE

Luca Ferrara



WWW.REGIONE.LAZIO.IT  
CONFERENZEDISERVIZI@REGIONE.LAZIO.IT  
CONFERENZEDISERVIZI@PEC.REGIONE.LAZIO.IT



DIREZIONE REGIONALE  
LAVORI PUBBLICI E INFRASTRUTTURE, INNOVAZIONE TECNOLOGICA  
AREA AUTORITA' IDRAULICA REGIONALE

All'Area Coordinamento Autorizzazioni,  
PNRR e Supporto Investimenti  
**conferenzediservizi@pec.regione.lazio.it**

e p.c.

Al Direttore regionale  
Sede

**Oggetto:** O.C. 64/2018 – O.C. 109/2020 – “Intervento di sistemazione idraulica del Fosso San Francesco volto all’eliminazione dei possibili fenomeni di esondazione”, in Comune di Borgo Velino (RI) – Soggetto Attuatore: Comune di Borgo Velino – Id. Decreto Ord.: 398 – Convocazione della Conferenza Permanente in modalità telematica, ex art. 16 D.L. 189/2016, da effettuarsi in forma simultanea ed in modalità sincrona ex art. 14-ter, Legge n. 241/1990 (rif. conferenza di servizi interna CSP011 – 2024).

*Rif. Registro Ufficiale della Regione Lazio n. U.0742643 del 06.06.2024*

Si riscontra la nota indicata in epigrafe, con la quale codesta Area regionale ha invitato la scrivente Autorità Idraulica a verificare la necessità della procedura valutativa di propria competenza per l’approvazione dell’intervento riferito in oggetto, funzionale all’eventuale indizione della conferenza di servizi interna, ai sensi degli articoli 86 e 87 del regolamento regionale n. 1 del 6 settembre 2002.

Dall’analisi degli elaborati tecnici prodotti, si evince che l’intervento in progetto riguarda la sistemazione idraulica del reticolo minore denominato Fosso San Francesco, che non rientra nella competenza di questa Autorità Idraulica regionale, come meglio specificato nella D.G.R. n. 5079 del 12.10.1999 che, ai sensi dell’art. 8 della Legge regionale n. 53 del 11.12.1998, definisce le tratte chilometriche delle aste principali ricadenti sotto la giurisdizione specifica della Regione Lazio.

Difatti, l’esercizio delle funzioni in materia di difesa del suolo sui reticoli idrografici “*minori*” (nei quali risulta ricompreso anche il corso d’acqua sopra richiamato), sono state delegate dalla Regione Lazio alle Province, ai sensi dell’art. 9 (nove) della Legge regionale n. 53/98, che spesso esercitano la loro funzione con l’affidamento ai Consorzi di Bonifica, in qualità di Autorità Idraulica preposta, ai sensi dell’art. 34 della stessa legge regionale.

Su tale reticolo idrografico *minore*, pertanto, le relative competenze in materia di difesa del suolo già disciplinate dall’art. 9 della già menzionata Legge regionale n. 53/98, sono espletate dalla Provincia di Rieti, anche in linea con i principi normativi di cui alla Legge n. 56/2014 (Legge Delrio).

La vigente distribuzioni di funzioni è stata ulteriormente confermata dalla D.G.R. n. 335 del 16.06.2016 - Ricognizione delle funzioni amministrative e delle attribuzioni in materia ambientale, di competenza rispettivamente della Regione Lazio e degli Enti di Area Vasta – emanata a seguito del riordino intervenuto in attuazione della Legge 7 aprile 2014, n. 56 e dell’art. 7, comma 8) della Legge regionale 31 dicembre 2015, n. 17 (Legge di stabilità regionale 2016).



Tanto si doveva in riscontro alla nota in epigrafe, restando a disposizione per ogni ulteriore chiarimento.

**Il Dirigente**  
Ing. Giorgio Pineschi



*L'Estensore: M.C.*





DIREZIONE REGIONALE  
LAVORI PUBBLICI E INFRASTRUTTURE, INNOVAZIONE TECNOLOGICA  
AREA GENIO CIVILE LAZIO NORD

Direzione Generale  
Area Coordinamento Autorizzazioni,  
PNRR e supporto investimenti  
codice GRDG05

Commissario Straordinario del Governo ai fini della ricostruzione  
nei territori interessati dagli eventi sismici verificatisi  
a far data dal 24 Agosto 2016  
Sen. Avv. Guido Castelli  
[conferenzapermanente.sisma2016@pec.governo.it](mailto:conferenzapermanente.sisma2016@pec.governo.it)

e.p.c.  
Ufficio Speciale Ricostruzione Lazio  
Area Pianificazione e Ricostruzione Pubblica

**OGGETTO:** O.C. 64/2018 – O.C. 109/2020 - “Intervento di sistemazione idraulica del Fosso San Francesco volto all'eliminazione dei possibili fenomeni di esondazione”, in Comune di Borgo Velino (RI). Soggetto Attuatore: Comune di Borgo Velino. Id. Decreto Ord.: 398. Convocazione della Conferenza Permanente in modalità telematica, ex art. 16 D.L. 189/2016, da effettuarsi in forma simultanea ed in modalità sincrona ex art. 14-ter, legge n. 241/1990.  
Verifica coinvolgimento delle strutture regionali interessate e fissazione termine richieste integrazioni documentali (rif. conferenza di servizi interna CSP011-2024).

Nota di riscontro

\*\*\*\*\*

In riscontro alla nota prot. n. 0742643 del 06/06/2024, questa Area comunica di essere competente al rilascio dell'autorizzazione sismica, ai sensi degli artt. 93-94-94bis del D.P.R. n.380/2001, con le modalità previste dal Regolamento Regionale n. 26 del 26/10/2020 e s.m.i.

Tale autorizzazione sismica potrà essere emessa solamente dietro presentazione del progetto esecutivo, utilizzando il sistema informatizzato regionale denominato OPEN GENIO, ed a seguito dell'esame della documentazione da parte della Commissione Sismica competente per territorio.”

Tuttavia, si fa presente che, come disposto all'art. 42 comma 3 del nuovo “Codice dei contratti”, approvato con Decreto legislativo 31 marzo 2023 n. 36 ed efficace dal 01/07/2023: *“la verifica accerta la conformità del progetto alle prescrizioni eventualmente impartite dalle amministrazioni competenti prima dell'avvio della fase di affidamento e, se ha esito positivo, assolve a tutti gli obblighi di deposito e di autorizzazione per le costruzioni in zone sismiche, nonché di denuncia dei lavori all'ufficio del genio civile.*

*Pertanto, il progetto, corredato della attestazione dell'avvenuta positiva verifica, dovrà essere depositato con modalità telematica interoperabile presso l'Archivio informatico nazionale delle opere pubbliche del Ministero delle infrastrutture e dei trasporti".*

Stante quanto sopra riportato, la scrivente Area non potrà rilasciare la suddetta autorizzazione sismica e la Stazione Appaltante dovrà uniformarsi alle citate disposizioni di cui all'art. 42 del Dlgs n. 36/2023

Il Responsabile del Procedimento

Ing. Paolo Palmieri



Il Dirigente  
Ing. Nicola Marcucci





DIREZIONE GENERALE

AREA COORDINAMENTO AUTORIZZAZIONI, PNRR E SUPPORTO INVESTIMENTI

**Commissario Straordinario del Governo ai fini della ricostruzione nei territori interessati dagli eventi sismici verificatisi a far data dal 24 Agosto 2016**

Sen. Avv. Guido Castelli

[conferenzapermanente.sisma2016@pec.governo.it](mailto:conferenzapermanente.sisma2016@pec.governo.it)e p.c. **Ufficio Speciale Ricostruzione Lazio**  
Area Pianificazione e Ricostruzione Pubblica

**Oggetto:** O.C. 64/2018 – O.C. 109/2020 - “Intervento di sistemazione idraulica del Fosso San Francesco volto all’eliminazione dei possibili fenomeni di esondazione”, in Comune di Borgo Velino (RI). Soggetto Attuatore: Comune di Borgo Velino. Id. Decreto Ord. 398. Convocazione della Conferenza Permanente in modalità telematica, ex art. 16 D.L. 189/2016, da effettuarsi in forma simultanea ed in modalità sincrona ex art. 14-ter, legge n. 241/1990.

**Esito della verifica del coinvolgimento delle strutture regionali interessate (rif. conferenza di servizi interna CSP011-2024).**

Con nota prot. n. CGRTS-0021975-P del 05/06/2024, acquisita in ingresso in pari data al prot. reg. n. 0732334, il Commissario Straordinario del Governo per la ricostruzione nei territori interessati dal sisma del 24 agosto 2016, ha convocato la conferenza permanente in modalità telematica, ex art. 16 D.L. 189/2016, da effettuarsi in forma simultanea ed in modalità sincrona ex art. 14-ter, legge n. 241/1990 e s.m.i., per il giorno 27 giugno 2024 in relazione al progetto in oggetto.

Sulla base della documentazione relativa all’oggetto e al fine di garantire l’economicità dell’attività amministrativa la scrivente Area, con nota prot. reg. n. 0742643 del 06/06/2024, ha chiesto alle strutture regionali ed enti riconducibili alla Regione Lazio di verificare la necessità delle procedure valutative di propria competenza, dandone comunicazione alla scrivente Area.

Ad integrazione della nota 0750116 del 10/06/2024, già anticipata con nota prot. reg. n. 0754367 del 10/06/2024, con la quale l’**Area Autorità Idraulica Regionale** della Direzione regionale Lavori pubblici e Infrastrutture, Innovazione tecnologica ha comunicato la non competenza sulle materie dell’intervento in quanto delegate alle Province in forza dell’art. 9 della Legge regionale n. 53/98 (allegato 1), si trasmettono gli ulteriori contributi, che si allegano alla presente, pervenuti dalle strutture regionali coinvolte:

- nota acquisita con prot. reg. n. 815005 del 24/06/2024, con la quale l’**Azienda Sanitaria Locale Rieti** ha comunicato che in relazione alla Conferenza di Servizi in oggetto non vengono riscontrate competenze per l’espressione del parere da parte dell’UOC di igiene e sanità pubblica (Allegato 2);
- nota acquisita con prot. reg. n. 0765076 del 12/06/2024, con la quale l’Area **Genio Civile Lazio Nord** della Direzione regionale Lavori pubblici e Infrastrutture, Innovazione tecnologica ha comunicato che il rilascio dell’autorizzazione sismica, è subordinato alla presentazione del progetto esecutivo tramite il sistema informatizzato regionale denominato OPEN GENIO e all’esame della documentazione da parte della Commissione Sismica competente per territorio. Con la medesima nota ha ricordato che, come disposto all’art. 42 comma del nuovo “Codice dei contratti”, approvato con Decreto legislativo 31 marzo 2023 n. 36 ed efficace dal 01/07/2023: *“la verifica accerta la conformità del progetto alle prescrizioni eventualmente impartite dalle amministrazioni competenti prima dell’avvio della fase di affidamento e, se ha esito positivo, assolve a tutti gli obblighi di deposito e di autorizzazione per le costruzioni in zone sismiche, nonché di denuncia dei lavori all’ufficio del genio civile. Pertanto, il progetto, corredato della attestazione dell’avvenuta positiva verifica, dovrà essere depositato con modalità telematica interoperabile presso l’Archivio informatico nazionale delle opere pubbliche del Ministero delle infrastrutture e dei trasporti”*.

Stante quanto sopra riportato, la medesima Area ha pertanto concluso che “non potrà rilasciare la suddetta autorizzazione sismica e la Stazione Appaltante dovrà uniformarsi alle citate disposizioni di cui all’art. 42 del D.lgs n. 36/2023.” (Allegato II)

IL RAPPRESENTANTE UNICO REGIONALE

Luca Ferrara

FERRARA LUCA

2024.06.25 16:06:19

CN=FERRARA LUCA  
C=IT  
O=REGIONE LAZIO  
2.5.4.97=VATTI-80143490581

CONFERENCE



DIREZIONE REGIONALE  
LAVORI PUBBLICI E INFRASTRUTTURE, INNOVAZIONE TECNOLOGICA  
AREA AUTORITA' IDRAULICA REGIONALE

All'Area Coordinamento Autorizzazioni,  
PNRR e Supporto Investimenti  
**conferenzediservizi@pec.regione.lazio.it**

e p.c.

Al Direttore regionale  
Sede

**Oggetto:** O.C. 64/2018 – O.C. 109/2020 – “Intervento di sistemazione idraulica del Fosso San Francesco volto all’eliminazione dei possibili fenomeni di esondazione”, in Comune di Borgo Velino (RI) – Soggetto Attuatore: Comune di Borgo Velino – Id. Decreto Ord.: 398 – Convocazione della Conferenza Permanente in modalità telematica, ex art. 16 D.L. 189/2016, da effettuarsi in forma simultanea ed in modalità sincrona ex art. 14-ter, Legge n. 241/1990 (rif. conferenza di servizi interna CSP011 – 2024).

*Rif. Registro Ufficiale della Regione Lazio n. U.0742643 del 06.06.2024*

Si riscontra la nota indicata in epigrafe, con la quale codesta Area regionale ha invitato la scrivente Autorità Idraulica a verificare la necessità della procedura valutativa di propria competenza per l’approvazione dell’intervento riferito in oggetto, funzionale all’eventuale indizione della conferenza di servizi interna, ai sensi degli articoli 86 e 87 del regolamento regionale n. 1 del 6 settembre 2002.

Dall’analisi degli elaborati tecnici prodotti, si evince che l’intervento in progetto riguarda la sistemazione idraulica del reticolo minore denominato Fosso San Francesco, che non rientra nella competenza di questa Autorità Idraulica regionale, come meglio specificato nella D.G.R. n. 5079 del 12.10.1999 che, ai sensi dell’art. 8 della Legge regionale n. 53 del 11.12.1998, definisce le tratte chilometriche delle aste principali ricadenti sotto la giurisdizione specifica della Regione Lazio.

Difatti, l’esercizio delle funzioni in materia di difesa del suolo sui reticoli idrografici “*minori*” (nei quali risulta ricompreso anche il corso d’acqua sopra richiamato), sono state delegate dalla Regione Lazio alle Province, ai sensi dell’art. 9 (nove) della Legge regionale n. 53/98, che spesso esercitano la loro funzione con l’affidamento ai Consorzi di Bonifica, in qualità di Autorità Idraulica preposta, ai sensi dell’art. 34 della stessa legge regionale.

Su tale reticolo idrografico *minore*, pertanto, le relative competenze in materia di difesa del suolo già disciplinate dall’art. 9 della già menzionata Legge regionale n. 53/98, sono espletate dalla Provincia di Rieti, anche in linea con i principi normativi di cui alla Legge n. 56/2014 (Legge Delrio).

La vigente distribuzioni di funzioni è stata ulteriormente confermata dalla D.G.R. n. 335 del 16.06.2016 - Ricognizione delle funzioni amministrative e delle attribuzioni in materia ambientale, di competenza rispettivamente della Regione Lazio e degli Enti di Area Vasta – emanata a seguito del riordino intervenuto in attuazione della Legge 7 aprile 2014, n. 56 e dell’art. 7, comma 8) della Legge regionale 31 dicembre 2015, n. 17 (Legge di stabilità regionale 2016).



Tanto si doveva in riscontro alla nota in epigrafe, restando a disposizione per ogni ulteriore chiarimento.

**Il Dirigente**  
Ing. Giorgio Pineschi



*L'Estensore: M.C.*



**AZIENDA SANITARIA LOCALE RIETI**

Via del Terminillo, 42 – 02100 RIETI - Tel. 0746.2781 – PEC: [asl.rieti@pec.it](mailto:asl.rieti@pec.it)  
[www.asl.rieti.it](http://www.asl.rieti.it) C.F. e P.I. 00821180577

UOC Igiene e Sanità Pubblica  
 Il Direttore: Dott. Gianluca Fovi De Ruggiero

Prot. 45332/24

Rieti, 24 GIU. 2024

**Spett.le:** Ufficio Rappresentante unico e Ricostruzione,  
 Conferenze dei servizi  
 c.a. Dr. Luca Ferrara  
 PEC: [conferenzediservizi@regione.lazio.legalmail.it](mailto:conferenzediservizi@regione.lazio.legalmail.it)

**Oggetto:** Protocollo nr: 742643 - del 06/06/2024 - REGLAZIO - Regione Lazio O.C. 64/2018 - O.C. 109/2020 - "Intervento di sistemazione idraulica del Fosso San Francesco volto all'eliminazione dei possibili fenomeni di esondazione", in Comune di Borgo Velino (RI). Soggetto Attuatore: Comune di Borgo Velino. Id. Decreto Ord.: 398. Convocazione della Conferenza Permanente in modalità telematica, ex art. 16 D.L. 189/2016, da effettuarsi in forma simultanea ed in modalità sincrona ex art. 14-ter, legge n. 241/1990. Verifica coinvolgimento delle strutture regionali interessate e fissazione termine richieste integrazioni documentali (rif. conferenza di servizi interna CSP011-2024).

In relazione alla Conferenza dei Servizi in oggetto, acquisita al N.s. Prot. n. 41374 del 07.06.2024, si comunica che non vengono riscontrate competenze per espressione del parere da parte di questa UOC di igiene e sanità pubblica.

Cordiali Saluti

X **Il Direttore**  
**UOC Igiene e Sanità Pubblica**  
 Dott. Gianluca Fovi De Ruggiero

Azienda Sanitaria Locale Rieti  
 Dipartimento di Prevenzione  
 U.O.C. Igiene e Sanità Pubblica  
 Dirigente Medico  
 Dott.ssa Marika Gentile



DIREZIONE REGIONALE  
LAVORI PUBBLICI E INFRASTRUTTURE, INNOVAZIONE TECNOLOGICA  
AREA GENIO CIVILE LAZIO NORD

Direzione Generale  
Area Coordinamento Autorizzazioni,  
PNRR e supporto investimenti  
codice GRDG05

Commissario Straordinario del Governo ai fini della ricostruzione  
nei territori interessati dagli eventi sismici verificatisi  
a far data dal 24 Agosto 2016  
Sen. Avv. Guido Castelli  
[conferenzapermanente.sisma2016@pec.governo.it](mailto:conferenzapermanente.sisma2016@pec.governo.it)

e.p.c.  
Ufficio Speciale Ricostruzione Lazio  
Area Pianificazione e Ricostruzione Pubblica

**OGGETTO:** O.C. 64/2018 – O.C. 109/2020 - “Intervento di sistemazione idraulica del Fosso San Francesco volto all'eliminazione dei possibili fenomeni di esondazione”, in Comune di Borgo Velino (RI). Soggetto Attuatore: Comune di Borgo Velino. Id. Decreto Ord.: 398. Convocazione della Conferenza Permanente in modalità telematica, ex art. 16 D.L. 189/2016, da effettuarsi in forma simultanea ed in modalità sincrona ex art. 14-ter, legge n. 241/1990. Verifica coinvolgimento delle strutture regionali interessate e fissazione termine richieste integrazioni documentali (rif. conferenza di servizi interna CSP011-2024).

Nota di riscontro

\*\*\*\*\*

In riscontro alla nota prot. n. 0742643 del 06/06/2024, questa Area comunica di essere competente al rilascio dell'autorizzazione sismica, ai sensi degli artt. 93-94-94bis del D.P.R. n.380/2001, con le modalità previste dal Regolamento Regionale n. 26 del 26/10/2020 e s.m.i.

Tale autorizzazione sismica potrà essere emessa solamente dietro presentazione del progetto esecutivo, utilizzando il sistema informatizzato regionale denominato OPEN GENIO, ed a seguito dell'esame della documentazione da parte della Commissione Sismica competente per territorio.”

Tuttavia, si fa presente che, come disposto all'art. 42 comma 3 del nuovo “Codice dei contratti”, approvato con Decreto legislativo 31 marzo 2023 n. 36 ed efficace dal 01/07/2023: *“la verifica accerta la conformità del progetto alle prescrizioni eventualmente impartite dalle amministrazioni competenti prima dell'avvio della fase di affidamento e, se ha esito positivo, assolve a tutti gli obblighi di deposito e di autorizzazione per le costruzioni in zone sismiche, nonché di denuncia dei lavori all'ufficio del genio civile.*



*Pertanto, il progetto, corredato della attestazione dell'avvenuta positiva verifica, dovrà essere depositato con modalità telematica interoperabile presso l'Archivio informatico nazionale delle opere pubbliche del Ministero delle infrastrutture e dei trasporti".*

Stante quanto sopra riportato, la scrivente Area non potrà rilasciare la suddetta autorizzazione sismica e la Stazione Appaltante dovrà uniformarsi alle citate disposizioni di cui all'art. 42 del Dlgs n. 36/2023

Il Responsabile del Procedimento

Ing. Paolo Palmieri



Il Dirigente  
Ing. Nicola Marcucci





*Direzione Regionale Agricoltura, Sovranità Alimentare, Caccia e Pesca. Foreste  
Area Usi Civici*

Comune di Borgo Velino  
Area Tecnica  
(c.a. arch. Aldo Langone)  
[comune.borgovelino.ri@pec.it](mailto:comune.borgovelino.ri@pec.it)

USR Area Pianificazione e Ricostruzione Pubblica  
RUP dr. Marco Spinazza  
[pubblica.ricostruzionelazio@legalmail.it](mailto:pubblica.ricostruzionelazio@legalmail.it)

Area Coordinamento Autorizzazioni, PNRR e  
Supporto Investimenti  
[conferenzediservizi@pec.regione.lazio.it](mailto:conferenzediservizi@pec.regione.lazio.it)

Direzione regionale Urbanistica e politiche abitative,  
pianificazione territoriale, politiche del mare  
Area pianificazione paesaggistica e di area vasta  
SEDE

e, p.c., Commissario Straordinario del Governo  
Servizio tecnico per gli interventi di ricostruzione  
Arch. Claudia Coccetti  
[c.cocchetti@governo.it](mailto:c.cocchetti@governo.it)  
Geol. Gianni Scalella  
[g.scalella@governo.it](mailto:g.scalella@governo.it)

**OGGETTO:** Parere in merito alla procedura per la verifica della sussistenza di diritti di uso civico e relativo regime autorizzatorio - sistemazione idraulica del fosso San Francesco

Con nota prot. 3505 del 22 luglio 2024, il Comune di Borgo Velino ha chiesto il parere di questa Direzione in merito a quanto riportato in oggetto.

In particolare, il richiedente informa che nel corso di un procedimento autorizzatorio per la sistemazione del fosso San Francesco, volto all'eliminazione di possibili fenomeni di esondazione, l'USR in indirizzo ha evidenziato che "da accertamento effettuato sulla cartografia regionale", ossia il Piano Territoriale Paesaggistico Regionale (PTPR), le aree interessate dal tratto finale del fosso risultano gravate da diritti di uso civico; pertanto, chiede che sia accertata l'effettiva presenza dei detti diritti al fine di assicurare il corretto prosieguo istruttorio.

Da parte sua, il Comune afferma che dalla propria cartografia non risulta che le aree interessate dal progetto siano gravate da diritti civici e che in ogni caso l'intervento non incide sull'aspetto esteriore dei luoghi in quanto sarebbe completamente interrato consistendo nella collocazione sotto la sede stradale di uno scatolare prefabbricato in calcestruzzo per il convogliamento delle acque. Pertanto, chiede se anche in presenza dei diritti civici risultanti dal PTPR, si possa comunque procedere al rilascio dell'autorizzazione paesaggistica ex art. 146 del d.lgs. 22 gennaio 2004, n. 42.

1

*Direzione Regionale Agricoltura, Sovranità Alimentare Caccia e Pesca. Foreste  
Area Usi Civici*

In merito, si ritiene quanto segue.

In via preliminare occorre distinguere tra le condizioni richieste per la sistemazione delle terre di uso civico e quelle richieste per ottenere il rilascio dell'autorizzazione paesaggistica:

Le prime valutano l'impatto dell'opera sull'esercizio dei diritti civici ed il corrispettivo beneficio collettivo derivante dalla nuova destinazione del bene, le seconde verificano la conformità dell'intervento alle norme di tutela paesaggistica e la compatibilità con il paesaggio.

Pertanto, con riguardo all'intervento in questione, per quanto attiene agli usi civici non rileva il fatto che l'opera alteri o meno l'aspetto esteriore dei luoghi in quanto, la condizione essenziale richiesta dalla normativa, in ipotesi di mutamento di destinazione d'uso del bene collettivo, è che la diversa destinazione impressa al bene collettivo assicuri il "reale beneficio per la generalità degli abitanti", come stabilito dall'art. 41 R.D. 332/1928; beneficio che, come ripetutamente affermato dalla giurisprudenza, può riguardare qualunque tipo di interesse collettivo, sia esso di natura agricola, oppure industriale, commerciale, igienico - sanitaria, turistica, ambientale od altra (cfr. ex plurimis cass. C.d.S., sez. IV, sent. 5993/2020; TAR Toscana Firenze, sez. I, sent. 2082/2005; Cass civ., sez. II, sent. 1307/2001).

Ne deriva che un diverso utilizzo del bene collettivo di uso civico deve essere necessariamente autorizzato dalla Regione, con valutazioni che prescindono dal rilascio dell'autorizzazione paesaggistica, attraverso il procedimento di mutamento temporaneo di destinazione d'uso di cui all'art. 12 della l. 1766/1927 e all'art. 41 del citato Regolamento o, se del caso, mediante altra procedura di sistemazione delle terre.

Per quanto riguarda invece la discordanza rilevata tra cartografia del PTPR, che riporta la presenza dell'uso civico, e la "cartografia" del Comune, che non rileva la presenza del vincolo, si precisa quanto segue..

In merito, la scrivente non conosce le fonti sulle quali si basa la cartografia comunale e, pertanto, non può esprimersi in merito all'attendibilità della stessa, ma può solo indicare le modalità di accertamento del vincolo.

A tal riguardo si premette che, ai sensi dell'articolo 3 comma 3 bis della l.r. 1/1986, "I comuni, in sede di rilascio del certificato di destinazione urbanistica, attestano la presenza o meno di gravami di usi civici". Tale attestazione si fonda esclusivamente sulla base delle istruttorie demaniali, delle verifiche demaniali o a seguito di sentenze passate in giudicato i soli atti idonei, secondo quanto si evince dalla normativa statale e dalla giurisprudenza della Corte Costituzionale ad accertare l'esistenza o meno dei diritti di uso civico.

Da quanto sopra deriva che gli strumenti di pianificazione paesaggistica ed urbanistica recepiscono le risultanze del procedimento di accertamento dell'esistenza degli usi civici; di conseguenza il PTPR non riveste alcuna efficacia costitutiva e probatoria in merito alla sussistenza dei vincoli di uso civico sul territorio e la sua attendibilità dipende dalla corrispondenza con gli accertamenti sopra descritti.





## Presidenza del Consiglio dei Ministri

Il Commissario straordinario del Governo per la riparazione, la ricostruzione,  
l'assistenza alla popolazione e la ripresa economica dei territori delle regioni Abruzzo,  
Lazio, Marche e Umbria interessati dagli eventi sismici verificatisi a far data dal 24 agosto 2016

*Servizio tecnico per gli interventi di ricostruzione*

**DL 17 ottobre 2016, n. 189, “Interventi di ricostruzione, riparazione e ripristino delle opere pubbliche nei territori delle Regioni Umbria, Marche, Abruzzo e Lazio interessati dagli eventi sismici verificatisi a far data dal 24 agosto 2016”.**

**Ordinanza n. 64 del 6 settembre 2018 “Approvazione del 1° Piano degli interventi sui dissesti idrogeologici nei territori delle Regioni Abruzzo, Lazio, Marche ed Umbria interessati dagli eventi sismici verificatisi a far data dal 24 agosto 2016.”**

**Ordinanza n. 109 del 23 dicembre 2020 “Approvazione elenco unico dei programmi delle opere pubbliche nonché disposizioni organizzative e definizione delle procedure di semplificazione e accelerazione della ricostruzione pubblica”**

**PROGETTO DEFINITIVO – “Sistemazione idraulica del Fosso San Francesco volto all’eliminazione dei possibili fenomeni di esondazione – Borgo Velino”**

**CUP: I45H18000570001**

Id. ord. (109/2020) 398

**Relazione istruttoria al Commissario Straordinario**

## 1. QUADRO DI SINTESI

### A. DATI GENERALI

Intervento:	<b>“ID 398 - Sistemazione idraulica del Fosso San Francesco volto all’eliminazione dei possibili fenomeni di esondazione – Borgo Velino”</b>
Soggetto Attuatore:	Comune di Borgo Velino
Responsabile Unico del Procedimento:	Arch. Aldo Langone
Progettista:	Ing. Giorgio Tarquilli

### B. INQUADRAMENTO NORMATIVO

**Decreto legge 17 Ottobre 2016, n.189, “Interventi urgenti in favore delle popolazioni colpite dagli eventi sismici del 2016”** come convertito dalla Legge 229/2016 e s.m.i.

gs/af



## Presidenza del Consiglio dei Ministri

Il Commissario straordinario del Governo per la riparazione, la ricostruzione,  
l'assistenza alla popolazione e la ripresa economica dei territori delle regioni Abruzzo,  
Lazio, Marche e Umbria interessati dagli eventi sismici verificatisi a far data dal 24 agosto 2016

*Servizio tecnico per gli interventi di ricostruzione*

**Ordinanza n. 56/2018** “Approvazione del secondo programma degli interventi di ricostruzione, riparazione e ripristino delle opere pubbliche nei territori delle Regioni Abruzzo, Lazio, Marche ed Umbria interessati dagli eventi sismici verificatisi a far data dal 24 agosto 2016. Modifiche e integrazioni alle ordinanze n. 27 del 9 giugno 2017, n. 33 dell'11 luglio 2017, n. 37 dell'8 settembre 2017 e n. 38 dell'8 settembre 2017. Individuazione degli interventi che rivestono importanza essenziale ai fini della ricostruzione”

**Ordinanza n. 64/2018** “Approvazione del 1° Piano degli interventi sui dissesti idrogeologici nei territori delle Regioni Abruzzo, Lazio, Marche ed Umbria interessati dagli eventi sismici verificatisi a far data dal 24 agosto 2016”

**Ordinanza n. 109/2020** “Approvazione elenco unico dei programmi delle opere pubbliche nonché disposizioni organizzative e definizione delle procedure di semplificazione e accelerazione della ricostruzione pubblica”.

**Ordinanza n. 126/2022** “Misure in materia di eccezionale aumento dei costi delle materie prime nella ricostruzione ed altre disposizioni e modifiche e integrazioni ad altre ordinanze vigenti”.

**Ordinanza commissariale n. 130 del 15 dicembre 2022** “Approvazione del Testo unico della ricostruzione privata” e ss.mm.ii. ed in particolare gli articoli 81, 82, 83 e 84;

### C. CORRISPONDENZA S.A./R.U.P./USR Lazio

- CGRTS-0020186-A del 23/05/2024 - Richiesta indizione conferenza permanente ed invio link per consultazione documentazione progettuale;

### D. ATTI/VERBALI

- Delibera Giunta Comunale n. 25 del 28/03/2024 – Approvazione progetto definitivo
- Delibera Giunta Comunale n. 43 del 08/05/2024 – Approvazione progetto definitivo
- Istruttoria USR Lazio rif. REGIONE.LAZIO.REGISTRO UFFICIALE.I.0658727.20-05-2024 avente esito favorevole in merito alla coerenza e congruità dell'intervento, acquisito al prot. CGRTS-0020186-A del 23/05/2024;
- Parere USR Lazio rif REGIONE.LAZIO.REGISTRO UFFICIALE.I.0667075.22-05-2024, acquisito al prot. CGRTS-0020186-A del 23/05/2024 in ordine alla coerenza e alla congruità dell'intervento rispetto agli obiettivi indicati dall'Ordinanza n. 64/2018;

### E. ELABORATI (Prot. CGRTS-0020186-A del 23/05/2024)

Elenco elaborati del Progetto definitivo trasmessi alla Conferenza Permanente:

#### ELENCO ELABORATI

Richiesta indizione Conferenza Permanente - Ufficio Speciale Ricostruzione del Lazio

Parere USR Lazio (prot. n. 0667075 del 22/05/2024)

Istruttoria del progetto definitivo (prot. n. 0658727 del 20/05/2024)

Delibera di Giunta Comunale n. 25 del 28.03.2024 - Delibera di Giunta Comunale n. 43 del 08.05.2024

gs/af

Sede istituzionale Palazzo Wedekind Piazza Colonna, 366 - 00187 Roma tel. **06 667799200**

Sede operativa Roma Via del Quirinale, 28 - 00187 Roma tel. **06 67795118**

Sede operativa Rieti Via Giuseppe Pitoni, 2 - 02100 Rieti tel. **0746 1741925**

comm.ricostruionesisma2016@pec.governo.it - commissario.sisma2016@governo.it



## *Presidenza del Consiglio dei Ministri*

Il Commissario straordinario del Governo per la riparazione, la ricostruzione,  
l'assistenza alla popolazione e la ripresa economica dei territori delle regioni Abruzzo,  
Lazio, Marche e Umbria interessati dagli eventi sismici verificatesi a far data dal 24 agosto 2016

*Servizio tecnico per gli interventi di ricostruzione*

### **EG - ELABORATI DI CARATTERE GENERALE**

- EG 00 Elenco elaborati
- EG 01 Relazione Tecnica-Illustrativa
- EG 02 Elenco e Analisi Prezzi
- EG 03 Computo Metrico estimativo
- EG 04 Quadro Tecnico Economico
- EG 05 Quadro di incidenza percentuale della manodopera
- EG 06 Costi della Sicurezza
- EG 07 Schema di contratto d'appalto
- EG 08 Piano di manutenzione delle opere
- EG 09 Cronoprogramma dei lavori
- EG 10 Capitolato speciale d'appalto
- EG11 INDIVIDUAZIONE CAVE E DISCARICHE
- EG12 DICHIARAZIONE PIANO PARTICELLARE
- EG13 RELAZIONE DI CALCOLO
- EG14 RELAZIONE GEOTECNICA
- EG15 TABULATI DI CALCOLO
- EG16 PIANO DI GESTIONE TERRE ROCCE E SCAVO

### **RS – RELAZIONI SPECIALISTICHE**

- RS 01 Relazione Idraulica
- RS 02 SIP – Relazione Paesaggistica
- RS 03 Relazione Movimenti Terra

### **AR - STATO DI FATTO e PROGETTO**

- AR 01 Planimetria delle opere su base C.T.R.
- AR 02 Corografia Generale di Inquadramento e Vincolistica
- AR 03 Repertorio Fotografico
- AR 04 Rilievo Topografico
- AR 05 Planimetrie profilo idraulico
- AR 06 Particolari di progetto e tipologici
- AR 07 Fasi di realizzazione degli interventi

### **PSC - PIANO DI SICUREZZA E COORDINAMENTO**

- PSC 01 PIANO DI SICUREZZA E COORDINAMENTO
- PSC 02 DIAGRAMMA DI GANTT (CRONOPROGRAMMA DEI LAVORI)
- PSC 03 ANALISI E VALUTAZIONE DEI RISCHI
- PSC 04 FASCICOLO OPERA
- PSC 05 LAYOUT CANTIERE
  - RELAZIONE GEOLOGICA
  - VERIFICA IDRAULICA PRE INTERVENTO
  - DICHIARAZIONE FASCIA C
  - Scheda vincoli Enti
  - Richiesta autorizzazione paesaggista



## *Presidenza del Consiglio dei Ministri*

Il Commissario straordinario del Governo per la riparazione, la ricostruzione,  
l'assistenza alla popolazione e la ripresa economica dei territori delle regioni Abruzzo,  
Lazio, Marche e Umbria interessati dagli eventi sismici verificatesi a far data dal 24 agosto 2016

*Servizio tecnico per gli interventi di ricostruzione*

## **2. ISTRUTTORIA**

### ***Analisi dell'intervento***

Il presente progetto ha come obiettivo la sistemazione idraulica del Fosso San Francesco sito nel Comune di Borgo Velino, in provincia di Rieti. In particolare, le opere previste per l'intervento di sistemazione idraulica del fosso San Francesco sono volte all'eliminazione dei possibili fenomeni di esondazione.

### ***Descrizione dei danni e stato attuale***

La zona interessata da interventi di messa in sicurezza rientra parzialmente nelle fasce di esondazione di tipo A, B e C del reticolo principale (area corrispondente alla sponda sinistra del fiume Velino). Durante gli eventi meteorici passati, i fenomeni di esondazione hanno interessato le strade, a causa dell'elevata pendenza del percorso e della scarsa capacità di deflusso, causando danni sia nei terreni adiacenti di monte che nel centro abitato a valle.

### ***Descrizione progetto***

Gli interventi previsti sono necessari per porre in sicurezza le zone del centro abitato nel comune di Borgo Velino mediante opere di captazione e veicolazione delle acque meteoriche.

Le opere da realizzarsi sono le seguenti:

- lungo Via del Velino, Via Vicenne e Via delle Conche, sarà realizzato un sistema di raccolta delle acque, realizzato mediante posa di scatolare prefabbricato in calcestruzzo a sezione rettangolare di dimensioni interne 120 x 80 cm;
- posa di griglie in ghisa sferoidale D400 ad alta capacità posate su canali in cls con parete sp. 60 mm e luce 500 mm, collegate allo scatolare di progetto tramite la posa di tubazioni in PeAd DN 315;
- a completamento delle opere da realizzarsi lungo le strade interessate dalle opere, è previsto il rifacimento della pavimentazione stradale, mediante realizzazione di un nuovo pacchetto stradale costituito da uno strato di usura sp. 3 cm;
- Verrà altresì previsto lungo il tratto iniziale di intervento in Via Martin Luther King l'adeguamento dei pozzetti esistenti tramite la sostituzione di nuovi pozzetti di dimensioni 1,50x1,50 metri.

### ***Istruttoria Tecnica***

Visto il documento istruttorio dell'USR Lazio in ordine alla coerenza e congruità dell'intervento rispetto ai danni causati dagli eventi sismici in cui è stato verificato che il progetto risulta completo degli elaborati ex art. 23 co.7 del D. Lgs 50/2016 e dell'art. 24 del D.P.R. n. 207/2010 e conforme a quanto espresso nell'O.C.S.R. n. 64/2018. Il progetto di sistemazione idraulica del fosso San Francesco nel Comune di Borgo Velino, sempre secondo il documento istruttorio dell'USR Lazio, è coerente ai requisiti minimi di sicurezza previsti all'art. 7 lettere b) del D.L. 189/2016, in allegato.

La progettazione è inquadrata nei Criteri e parametri di valutazione richiamati nella circolare del Commissario del 23/05/2018 "Criteri e modalità per il razionale impiego delle risorse stanziare per gli interventi di ricostruzione pubblica". Inoltre si riporta che le opere indicate nel computo metrico per l'intervento di "Intervento di sistemazione idraulica del fosso san Francesco nel Comune di Borgo Velino" con gli elaborati progettuali redatti dal tecnico incaricato si inquadrano nelle voci dei prezziari vigenti.

gs/af

Sede istituzionale Palazzo Wedekind Piazza Colonna, 366 - 00187 Roma tel. **06 667799200**

Sede operativa Roma Via del Quirinale, 28 - 00187 Roma tel. **06 67795118**

Sede operativa Rieti Via Giuseppe Pitoni, 2 - 02100 Rieti tel. **0746 1741925**

comm.ricostrucoesisma2016@pec.governo.it - commissario.sisma2016@governo.it





## Presidenza del Consiglio dei Ministri

Il Commissario straordinario del Governo per la riparazione, la ricostruzione,  
l'assistenza alla popolazione e la ripresa economica dei territori delle regioni Abruzzo,  
Lazio, Marche e Umbria interessati dagli eventi sismici verificatesi a far data dal 24 agosto 2016

*Servizio tecnico per gli interventi di ricostruzione*

### Istruttoria contabile

L'Ordinanza Commissariale n. 64/2018 comprendeva l'intervento Sistemazione idraulica del Fosso San Francesco volto all'eliminazione dei possibili fenomeni di esondazione – Borgo Velino, con un finanziamento di euro 940.000,00 che la successiva Ordinanza Commissariale n. 109/2020 identifica il progetto come segue - id\_398 Intervento di sistemazione idraulica Fosso San Francesco, come indicato nella tabella sottostante:

<i>id Ord</i>	<i>Regione</i>	<i>Prov.</i>	<i>Comune</i>	<i>Intervento</i>	<i>Soggetto Attuatore</i>	<i>Importo programmato</i>	<i>Importo totale intervento</i>
398	Lazio	Ri	Comune di Borgo Velino	Sistemazione idraulica Fosso San Francesco	Comune di Borgo Velino	€ 940.000,00	€ 940.000,00

Il funzionario

*Geol. Gianni Scaella*

### 3. VALUTAZIONI FINALI

In riferimento al progetto definitivo inerente l'intervento "**Sistemazione idraulica del Fosso San Francesco volto all'eliminazione dei possibili fenomeni di esondazione – Borgo Velino** " CUP I45H18000570001 – ID. O.C. n. 109/2020: 398 - **Soggetto attuatore: Comune di Borgo Velino.**

Visto quanto espresso dall'USR Lazio con **parere istruttorio tecnico amministrativo contabile** acquisito al protocollo della struttura commissariale n. CGRTS 0020186 del 23/05/2024, **al quale si rimanda** per tutto ciò che concerne la **verifica della completezza, congruità e ammissibilità al contributo;**

**Richiamata** la verifica documentale del Servizio Tecnico per gli interventi di ricostruzione della Struttura commissariale;

Ai fini dell'approvazione definitiva del progetto definitivo, si rimettono, per quanto di competenza, al Commissario Straordinario nella sua qualità di Presidente della Conferenza permanente ai sensi dell'art. 82 del Testo unico della ricostruzione privata le seguenti valutazioni:

#### **Parere favorevole**

subordinato alle seguenti prescrizioni da produrre nell'ambito della progettazione esecutiva:

- Nell'ambito dell'importo totale dell'intervento si calcoli in valore economico ed in percentuale a quanto ammontano le opere aggiuntive e/o migliorative che concorrono alla mitigazione delle pericolosità per sopperire ai cambiamenti climatici.

Rieti, 24.06.2024

IL DIRIGENTE

*Ing. Andrea Crocioni*



**ANDREA  
CROCIONI**

gs/af

Sede istituzionale Palazzo Wedekind Piazza Colonna, 366 - 00187 Roma tel. **06 667799200**

Sede operativa Roma Via del Quirinale, 28 - 00187 Roma tel. **06 67795118**

Sede operativa Rieti Via Giuseppe Pitoni, 2 - 02100 Rieti tel. **0746 1741925**

comm.ricostrucoesisma2016@pec.governo.it - commissario.sisma2016@governo.it



Area Pianificazione e Ricostruzione Pubblica

Al Sen. Avv. Guido Castelli  
Commissario per la ricostruzione sisma 2016  
PEC: [comm.ricostruzionesisma2016@pec.governo.it](mailto:comm.ricostruzionesisma2016@pec.governo.it)

p.c. Al Comune di Borgo Velino  
c.a. del Sindaco Emanuele Berardi  
PEC: [comune.borgovelino.ri@pec.it](mailto:comune.borgovelino.ri@pec.it)

Oggetto: *Ordinanza n. 109 del 23/12/2020 - Intervento di sistemazione idraulica del Fosso San Francesco volto all'eliminazione dei possibili fenomeni di esondazione (ex Ord. n. 64/2018) - Codice opera DISS\_M\_012\_2018 - Id InframobP23.0052-0211 - CUP: I45H18000570001.*  
*Richiesta convocazione della Conferenza permanente, ai sensi dell'articolo 16 del decreto-legge 189/2016, e trasmissione del Progetto Definitivo*

Con la presente si richiede, ai sensi dell'articolo 16, commi 3, lettera a bis), e 4, del decreto-legge 189/2016, di sottoporre all'esame della Conferenza permanente il Progetto Definitivo afferente all'intervento in oggetto finanziato con Ordinanza n. 64/2018.

Si comunica che gli elaborati del Progetto Definitivo sono stati caricati nel box dedicato, accessibile al link: <https://regionelazio.box.com/v/fossosanfrancesco> (password: 69R1n0Wu)

In allegato:

- Parere USR Lazio (prot. n. 0667075 del 22/05/2024);
- Istruttoria del progetto definitivo (prot. n. 0658727 del 20/05/2024);

Il Dirigente  
Arch. Mariagrazia Gazzani



Il Direttore  
Dott. Stefano Fermante





Interventi di ricostruzione, riparazione e ripristino delle opere pubbliche nei territori delle Regioni Abruzzo, Lazio, Marche ed Umbria interessati dagli eventi sismici verificatisi a far data dal 24 agosto 2016

**ISTRUTTORIA PROGETTO DEFINITIVO relativo all'intervento**  
**Sistemazione idraulica del Fosso San Francesco volto all'eliminazione dei possibili**  
**fenomeni di esondazione**  
**Comune di Borgo Velino**  
 «DISS\_M\_0102\_2018»  
 CUP I45H18000570001

**CAPO I – DATI GENERALI INTERVENTO**

**1. DATI GENERALI DELL' OPERA**

- ENTE PROPRIETARIO: **COMUNE DI BORGIO VELINO**
- ENTE UTILIZZATORE: **COMUNE DI BORGIO VELINO**
- COMUNE: **BORGIO VELINO**
- OGGETTO DELL'INTERVENTO: **Sistemazione idraulica del Fosso San Francesco**
- IMPORTO PROGETTO: **€ 940.000,00**
- ORDINANZA DI FINANZIAMENTO n. **64 del 06-09-2018**

**2. UBICAZIONE INTERVENTO**

**Borgio Velino**

**3. SOGGETTO ATTUATORE:**

**Ente Proprietario delegato con Decreto del Vice-Commissario n. V00020 del 31/10/2018 ai sensi dell'art. 15, comma 2 del D.L.189/2016.**

**4. TIPOLOGIA DI INTERVENTO RICHIESTO A FINANZIAMENTO**

Interventi di messa in sicurezza delle zone del centro abitato nel comune di Borgo Velino mediante opere di captazione e veicolazione delle acque meteoriche, in sintesi:

- sistema di raccolta delle acque, realizzato mediante posa di scatolare prefabbricato in calcestruzzo a sezione rettangolare;
- posa di griglie in ghisa sferoidale ad alta capacità posate su canali in cls, collegate allo scatolare;
- rifacimento della pavimentazione stradale

**CAPO II – CONFERENZA PERMANENTE E AUTORIZZAZIONI**

**1. SCHEDA VINCOLI TERRITORIALI FORNITA DAL PROGETTISTA**

- **Vincolo paesaggistico D. Lgs. 42/2004 e s.m.i. Parte III art. 136 e art. 142:** Sì  No 
  - Tav. A: Sistemi ed ambiti del paesaggio - Paesaggio dei Centri e Nuclei storici e relativa fascia di rispetto, paesaggio degli insediamenti urbani/Paesaggio naturale di continuità, coste marine, lacuali e corsi d'acqua.
  - Tav. B: Protezione dei fiumi, torrenti e corsi d'acqua/protezione linee di interesse archeologico e relativa fascia di rispetto.
- **Zona sismica:** 1  2A  2B  3A  3B
- **Area rischio frana (P.A.I.):** R4  R3  R2  R1  NO
- **Area inondabile (P.A.I.):**  Fascia C
- **Vincolo Idrogeologico R.D. 3267/23 (D.G.R. Lazio 6215/1996, D.G.R. Lazio 3888/1998):** Sì  No

2. ENTI DA CONVOCARE PER LA CONFERENZA PERMANENTE SULLA BASE DEI VINCOLI SOPRA INDICATI E DELLA TIPOLOGIA DI INTERVENTO

ENTI DA CONVOCARE PER LA CONFERENZA PERMANENTE SULLA BASE DEI VINCOLI SOPRA INDICATI E DELLA TIPOLOGIA DI INTERVENTO		
ENTE	VINCOLO	PARERE
MIBACT - Soprintendenza ABAP per le Province di Frosinone, Latina e Rieti	Vincolo paesaggistico	Parere ex art. 146 del D.lgs. 42/2004
Regione Lazio Settore "Territorio e Urbanistica"		parere archeologico ai sensi del D. Lgs. 42/2004 e D.Lgs. n. 50/2016, art. 25
Provincia di Rieti	Idraulico	Compatibilità idraulica RD 523/1904
Comune di Borgo Velino		Conformità urbanistico-edilizia
Ufficio Speciale Ricostruzione Lazio		Parere di congruità
AUTORIZZAZIONE SISMICA		
<input type="checkbox"/> ACQUISITA: ( <i>specificare</i> )	<input checked="" type="checkbox"/> DA ACQUISIRE	

### CAPO III - ATTI PRELIMINARI DI APPROVAZIONE DEL PROGETTO

1. EVENTUALI COMUNICAZIONI/NOTE RILEVANTI ACQUISITE DALL'USRL:

oggetto	data	protocollo	mittente
Consegna elaborati del progetto definitivo (D.G.C. n. 25 del 28/03/2024)	17/04/2024	0522967	Comune di Borgo Velino
Integrazioni (D.G.C. n. 43 del 08/05/2024)	09/05/2024	0612213	Comune di Borgo Velino

### CAPO IV - CONGRUITA' ECONOMICA

- CONTRIBUTO RICHIESTO € **940.000.00**;
- INDENNIZZI ASSICURATIVI E/O ALTRI CONTRIBUTI DA DECURTARE DAL CONTRIBUTO ai sensi dell'Ord. 43/2017 pari ad € **0,00**;
- CONTRIBUTO DA QUADRO ECONOMICO € **940.000.00** AL NETTO DI INDENNIZZI ASSICURATIVI E/O ALTRI CONTRIBUTI PUBBLICI PARI AD € **0,00**;

### CAPO V - VERIFICA TECNICA DELLA COMPLETEZZA PROGETTO DEFINITIVO

- |  |  |  |
|--|--|--|
| 1. Relazione generale  | <input checked="" type="checkbox"/> PRESENTE | <input type="checkbox"/> NON PRESENTE            |
| 2. Relazioni specialistiche  | <input checked="" type="checkbox"/> PRESENTE | <input type="checkbox"/> NON PRESENTE            |
| 3. Rilievi planoaltimetrici e studio dettagliato di inserimento urbanistico;                                 | <input checked="" type="checkbox"/> PRESENTE | <input type="checkbox"/> NON PRESENTE            |
| 4. Studio di impatto ambientale ove previsto dalle vigenti normative ovvero studio di fattibilità ambientale | <input type="checkbox"/> PRESENTE            | <input checked="" type="checkbox"/> NON PRESENTE |

5. Piano particellare di esproprio	<input type="checkbox"/> PRESENTE	<input checked="" type="checkbox"/> NON NECESSARIO
6. Calcoli delle strutture	<input checked="" type="checkbox"/> PRESENTE	<input type="checkbox"/> NON NECESSARIO
7. Disciplinare descrittivo e prestazionale degli elementi tecnici	<input type="checkbox"/> PRESENTE	<input checked="" type="checkbox"/> NON PRESENTE
8. Elenco dei prezzi unitari	<input checked="" type="checkbox"/> PRESENTE	<input type="checkbox"/> NON NECESSARIO
9. Computo metrico estimativo	<input checked="" type="checkbox"/> PRESENTE	<input type="checkbox"/> NON NECESSARIO
10. Prime indicazioni e disposizioni per la stesura dei piani di sicurezza	<input checked="" type="checkbox"/> PRESENTE	<input type="checkbox"/> NON NECESSARIO

**Elenco Elaborati:**

**EG - ELABORATI DI CARATTERE GENERALE**

EG 01	Relazione Tecnica-Illustrativa
EG 02	Elenco e Analisi Prezzi
EG 03	Computo Metrico estimativo
EG 04	Quadro Tecnico Economico
EG 05	Quadro di incidenza percentuale della manodopera
EG 06	Costi della Sicurezza
EG 07	Schema di contratto d'appalto
EG 08	Piano di manutenzione delle opere
EG 09	Cronoprogramma dei lavori
EG 10	Capitolato speciale d'appalto
EG11	INDIVIDUAZIONE CAVE E DISCARICHE
EG12	DICHIARAZIONE PIANO PARTICELLARE
EG13	RELAZIONE DI CALCOLO
EG14	RELAZIONE GEOTECNICA
EG15	TABULATI DI CALCOLO
EG16	EG16 PIANO DI GESTIONE TERRE ROCCE E SCAVO

**RS – RELAZIONI SPECIALISTICHE**

RS 01	Relazione Idraulica
RS 02	SIP – Relazione Paesaggistica
RS 03	Relazione Movimenti Terra

**AR - STATO DI FATTO e PROGETTO**

AR 01	Planimetria delle opere su base C.T.R.
AR 02	Corografia Generale di Inquadramento e Vincolistica
AR 03	Repertorio Fotografico
AR 04	Rilievo Topografico
AR 06	Particolari di progetto e tipologici
AR 07	Fasi di realizzazione degli interventi

**PSC - PIANO DI SICUREZZA E COORDINAMENTO**

PSC 01	PIANO DI SICUREZZA E COORDINAMENTO
PSC 02	DIAGRAMMA DI GANTT (CRONOPROGRAMMA DEI LAVORI)
PSC 03	ANALISI E VALUTAZIONE DEI RISCHI
PSC 04	FASCICOLO OPERA
PSC 05	LAYOUT CANTIERE
	- RELAZIONE GEOLOGICA
	- VERIFICA IDRAULICA PRE INTERVENTO
	- DICHIARAZIONE FASCIA C

**CONCLUSIONI**

- RICHIAMATI gli elaborati del progetto definitivo agli atti;
- PRESO ATTO del progetto definitivo dell'intervento di cui all'oggetto;

Per quanto sopra esposto e richiamato, il sottoscritto Geol. Marco Spinazza

**ATTESTA**

che il progetto definitivo afferente all'intervento relativo alla "Sistemazione idraulica del Fosso San Francesco volto all'eliminazione dei possibili fenomeni di esondazione" (Comune di Borgo Velino) DISS\_M\_0102\_2018 risulta nell'insieme completo ed esaustivo.

Il Funzionario  
*Geol. Marco Spinazza*





*Interventi di ricostruzione, riparazione e ripristino delle opere pubbliche nei territori delle Regioni Abruzzo, Lazio, Marche ed Umbria interessati dagli eventi sismici verificatisi a far data dal 24 agosto 2016*

**PROGETTO DEFINITIVO** relativo all'intervento  
**Sistemazione idraulica del Fosso San Francesco volto all'eliminazione dei possibili fenomeni di esondazione**  
**Comune di Borgo Velino**  
**«DISS\_M\_0102\_2018»**  
**ID Inframob P23.0052-0211**  
**CUP I45H18000570001**  
 ai sensi dell'art. 2, comma 1, Ord. 64/2018 e ss.mm.ii.,  
 e dell'art. 5, comma 1, Ord. 56/2018.

**PARERE DELL' UFFICIO SPECIALE PER LA RICOSTRUZIONE DEL LAZIO**  
**ai sensi dell'art. 5 comma 1 dell'Ord. 56/2018**

- VISTA l'Ordinanza Commissariale di finanziamento dell'intervento n. 64/2018;
- VISTA la nota prot. CGRTS 0007013 P - 4.32.3 del 23/05/2018 "Criteri e modalità per il razionale impiego delle risorse stanziare per gli interventi di ricostruzione pubblica" del Commissario del Governo per la Ricostruzione nei territori interessati dal sisma del 24 agosto 2016 e successivi;
- PRESO ATTO che con prot. n. 0522967 del 17/04/2024, così come integrato con nota prot. n. 0612213 del 09/05/2024, il comune di Borgo Velino ha trasmesso gli elaborati del progetto definitivo relativo all'intervento denominato "Sistemazione idraulica del Fosso San Francesco volto all'eliminazione dei possibili fenomeni di esondazione";
- PRESO ATTO dell'istruttoria, prot. n. 0658727 del 20/05/2024, con cui si è espresso parere favorevole in merito alla completezza degli elaborati del progetto definitivo in oggetto;
- RICHIAMATI gli elaborati del progetto definitivo agli atti dell'ufficio;
- VISTO il progetto definitivo dell'intervento relativo alla "Sistemazione idraulica del Fosso San Francesco volto all'eliminazione dei possibili fenomeni di esondazione" in comune di Borgo Velino redatto dall'Ing. Giorgio Tarquilli;

**SI ESPRIME**

parere favorevole in ordine alla coerenza e alla congruità dell'intervento rispetto agli obiettivi indicati dall'Ordinanza n. 64/2018.

Il Dirigente

*Arch. Mariagrazia Gazzani*



Il Direttore

*Dott. Stefano Fermante*





**REGIONE LAZIO** Ufficio Speciale  
**Ricostruzione**

AREA PIANIFICAZIONE E RICOSTRUZIONE PUBBLICA

Al Sen. Avv. Guido Castelli  
Commissario per la ricostruzione sisma 2016  
PEC: [comm.ricostruzione.sisma2016@pec.governo.it](mailto:comm.ricostruzione.sisma2016@pec.governo.it)

*Oggetto: Ordinanza n. 109 del 23/12/2020 - Intervento di sistemazione idraulica del Fosso San Francesco volto all'eliminazione dei possibili fenomeni di esondazione (ex Ord. n. 64/2018) - Codice opera DISS\_M\_012\_2018 - Id InframobP23.0052-0211 - CUP: I45H18000570001.*

***Conferenza permanente, ai sensi dell'articolo 16 del decreto-legge 189/2016.***

Con la presente si trasmette il parere paesaggistico relativo all'intervento in oggetto.

Il Dirigente  
Arch. Mariagrazia Gazzani





- All' USR Area AAGG – Gare e Contratti  
SEDE
- All' USR Area Pianificazione e Ricostruzione Pubblica  
il RUP Dr. Marco Spinazza  
SEDE
- Al Comune di Borgo Velino (RI)  
Pec: [comune.borgovelino@pec.it](mailto:comune.borgovelino@pec.it)
- Alla Soprintendenza Archeologia, Belle Arti e Paesaggio per  
l'area Metropolitana di Roma e per la Provincia di Rieti  
Pec: [sabap-met-rm@pec.cultura.gov.it](mailto:sabap-met-rm@pec.cultura.gov.it)

**OGGETTO:** DISS\_M\_012\_2018 – Comune di Borgo Velino (RI) - Intervento di sistemazione idraulica del fosso San Francesco volto all'eliminazione dei possibili fenomeni di esondazione.  
Parere paesaggistico art. 146 del D.Lgs. n. 42 del 22/01/2004.

#### PREMESSE

Ai sensi dell'articolo 16, commi 3, lettera a bis), e 4, del decreto-legge 189/2016, il Progetto Definitivo dell'intervento in oggetto sarà sottoposto all'esame della Conferenza permanente ai sensi dell'Ordinanza n. 64/2018;

Essendo le aree interessate dall'intervento sottoposte ai vincoli di cui al D. Lgs. 42-2004, il R.P. di quest'Ufficio in data 22-05-2024 ha richiesto il rilascio del parere paesaggistico ai sensi dell'art. 146 del medesimo D. Lgs.;

Con nota prot. n. 697579 del 28-05-2024 la scrivente Area ha richiesto un supplemento istruttorio inerente l'accertamento della presenza, o meno, di diritti reali di uso civico;

Con nota prot. n. 48527 del 08-07-2024 il Comune di Borgo Velino (RI) ha chiesto alla *Regione Lazio – Direzione Reg.le Agricoltura e Sovranità Alimentare, Caccia e Pesca, Foreste – Area Usi Civici* chiarimenti in merito alla presenza di diritti reali di uso civico;

Con nota prot. n. 3505 del 22-07-2024 acquisita in pari data prot. n. 937481, il Comune di Borgo Velino (RI) ha chiesto alla Direzione Reg.le di cui al precedente punto, *“la possibilità di rilasciare il N.O. paesaggistico ai sensi dell'art. 146 del D.Lgs. 42-2004 e s.m.i. da parte di USR anche in presenza della vincolistica derivante dalle indicazioni di uso civico di PTPR come sopra esposte e/o indicazioni in merito all'iter procedurale da eseguirsi per la risoluzione delle problematiche evidenziate al fine di procedere co l'approvazione dell'intero progetto e l'ottenimento dei relativi pareri in sede di ulteriore conferenza permanente dei servizi, ai sensi dell'art. 16 del D.L. 189-2016”*; con la medesima nota il comune in argomento ha comunicato che, secondo le cartografie in suo possesso, le aree oggetto di intervento non risultano gravate da diritti reali di uso civico.

#### VISTO:

La L.R. 06 Luglio 1998, n. 24 avente ad oggetto *“Pianificazione paesistica e tutela dei beni e delle aree sottoposti a vincolo paesistico”* ;

Il Piano Territoriale Paesistico ó ambito territoriale n. 5 Rieti, approvato con LL.RR. ó 6 luglio 98 nn. 24 e 25

suppl. ord. N. 1 al BUR n. 21 del 30.07.98;

La Deliberazione della Giunta Regionale n. 4340 del 28 maggio 1996 avente ad oggetto *î Criteri progettuali per liattuazione degli interventi in materia di difesa del suolo nel territorio della Regione Lazioî*


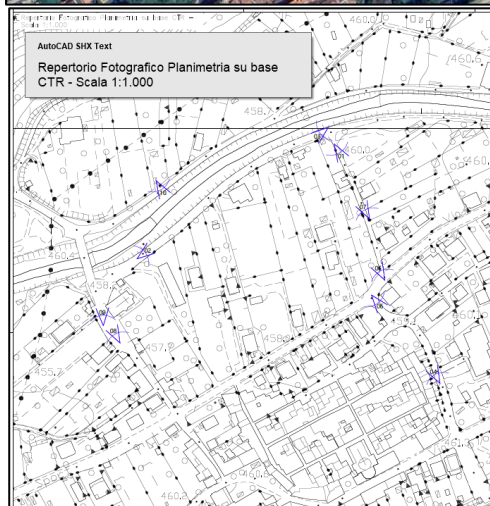
Il D.Lgs 22 gennaio 2004 n. 42 avente ad oggetto *î Codice dei beni culturali e del paesaggioî* ;

Il Piano Territoriale Paesistico Regionale redatto ai sensi degli articoli 21, 22 e 23 della legge regionale 6 luglio 1998, n. 24;

La Delibera del Consiglio Regionale n. 5 del 21.04.2021 con la quale Í stato approvato il PTPR e successivamente pubblicato sul B.U.R.L. n. 56 suppl. 2 del 10-06-2021.

## INQUADRAMENTO TERRITORIALE E FOTOGRAFICO

Foto aerea



Foto

## Catastale Fog. 9



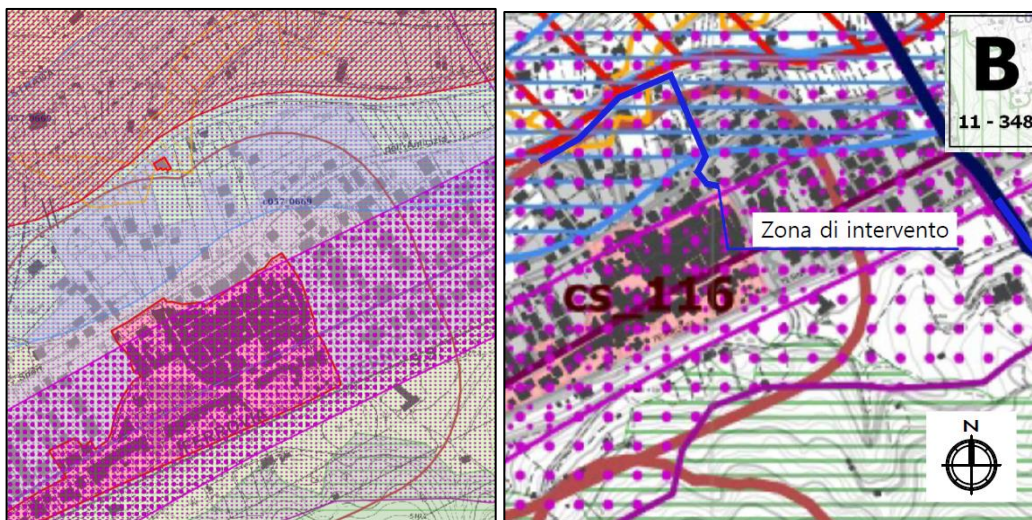
L'area oggetto di intervento è ubicata a Borgo Velino capoluogo, in un'area censita al N.C.E.U. al foglio 9.

## VINCOLISTICA D.LGS 42/2004

Le aree interessate dall'intervento risultano vincolate ai sensi degli artt. 134, 136 e 142 del D.Lgs 42/2004 ed in particolare:

- ✓ Art. 134 comma 1 lettera a) - gli immobili e le aree di cui all'articolo 136, individuati ai sensi degli articoli da 138 a 141;
- ✓ Art. 136 comma 1 lettera c) - i complessi di cose immobili che compongono un caratteristico aspetto avente valore estetico e tradizionale, inclusi i centri ed i nuclei storici;
- ✓ Art. 142 comma 1 lettera c) - i fiumi, i torrenti, i corsi d'acqua iscritti negli elenchi previsti dal testo unico delle disposizioni di legge sulle acque ed impianti elettrici, approvato con regio decreto 11 dicembre 1933, n. 1775, e relative sponde o piedi degli argini per una fascia di 150 metri ciascuna;
- ✓ Art. 142 comma 1 lettera h) - le aree assegnate alle università, agrarie e le zone gravate da usi civici;
- ✓ Art. 142 comma 1 lettera m) - le zone di interesse archeologico;

## AMBITO SOVRACOMUNALE - CLASSIFICAZIONE PTPR



**TAVOLA A 11\_348: Sistemi ed ambiti di paesaggio**

Sistema del paesaggio naturale: “Paesaggio Naturale di continuità”, i cui interventi sono regolati **dall’art. 24 delle NTA del PTPR**. In particolare, il **comma 4** cita “Subordinatamente a valutazione di inserimento paesistico tali aree possono essere realizzati infrastrutture e/o servizi strettamente necessari a garantire la fruizione dei beni e delle aree di interesse naturalistico secondo le indicazioni specifiche contenute nella **tabella B**” la quale al **punto 2** “Uso per attività di urbanizzazione”, **punto 2.2** “interventi di urbanizzazione primaria realizzati anche da privati (art. 3 lettera e.2 del DPR 380/2001)” cita “Sono consentite esclusivamente le trasformazioni per accessibilità e reti di servizio legate al recupero dell’edificazione esistente e ai relativi adeguamenti funzionali. Gli attraversamenti di reti non diversamente localizzabili sono da realizzare preferibilmente interrati e nel rispetto della vegetazione arborea” e al **punto 2.3** “interventi di urbanizzazione secondaria (servizi pubblici o di interesse pubblico realizzati anche da privati) (art. 3 lett. e.2 DPR 380/2001)” cita “Consentito esclusivamente il recupero e l’adeguamento funzionale servizi esistenti”;

Sistema del paesaggio insediativo: *il* Paesaggio degli insediamenti urbanii, i cui interventi sono regolati **dall’art. 28 delle Norme del PTPR**. In particolare al **comma 2** cita “La tutela è volta alla riqualificazione degli ambiti urbani e, in particolare a: in relazione a particolari tessuti viari o edilizi, al mantenimento delle caratteristiche, tenuto conto delle tipologie architettoniche nonché delle tecniche e dei materiali costruttivi; alla valorizzazione dei beni del patrimonio culturale e degli elementi naturali ancora presenti; alla conservazione delle visuali verso i paesaggi di pregio adiacenti e/o interni all’ambito urbano anche mediante il controllo dell’espansione; al mantenimento di corridoi verdi interni ai tessuti e/o di connessione con i paesaggi naturali e agricoli contigui; inoltre nella **Tabella B** “Paesaggio degli insediamenti urbani - Disciplina delle azioni/trasformazioni e obiettivi di tutela” **punto 2** “Uso per attività di urbanizzazione” **punto 2.2** “interventi di urbanizzazione primaria realizzati anche da privati (art. 3 DPR 380/2001 lettera e.2)” cita “Sono consentiti adeguamenti funzionali delle opere di urbanizzazione esistenti e la realizzazione di nuovi interventi di urbanizzazione connessi alle trasformazioni edilizie consentite dalle presenti norme”, e la **punto 2.3** “interventi di urbanizzazione secondaria (servizi pubblici o di interesse pubblico realizzati anche da privati) (art. 3 DPR 380/2001 lettera e.2)” cita “Sono consentiti adeguamenti funzionali dei servizi esistenti nonché la realizzazione di nuovi servizi correlati agli insediamenti residenziali esistenti o ammessi dalle presenti norme. Deve essere comunque garantita la qualità architettonica degli interventi. Possono altresì essere previste soluzioni architettoniche di qualità di cui all’articolo 53 delle presenti norme”;

Sistema del paesaggio insediativo: *il* Paesaggio dei centri e nuclei storici con relativa fascia di rispetto, i cui interventi sono regolati **dall’art. 30 delle Norme del PTPR**. In particolare il **comma 6** cita “La tutela è volta alla valorizzazione dell’identità culturale e alla tutela dell’integrità fisica attraverso la conservazione del patrimonio e dei tessuti storici nonché delle visuali da e verso i centri antichi anche mediante l’inibizione di trasformazioni pregiudizievoli alla salvaguardia”; inoltre nella **Tabella B** “Paesaggio dei centri e nuclei storici con relativa fascia di rispetto - Disciplina delle azioni/trasformazioni e obiettivi di tutela” **punto 2** “Uso per attività di urbanizzazione” **punto 2.2** “interventi di urbanizzazione primaria realizzati anche da privati (art. 3 DPR 380/2001 lettera e.2)” cita “Consentiti la manutenzione e l’adeguamento funzionale delle opere di urbanizzazione primaria esistenti. È consentita la realizzazione di nuove opere; in tal caso la relazione paesaggistica deve dettagliare il corretto inserimento delle opere nel tessuto urbano storico”, e al **punto 2.3** “interventi di urbanizzazione secondaria (servizi pubblici o di interesse pubblico realizzati anche da privati) (art. 3 DPR 380/2001 lettera e.2)” cita “Consentiti il recupero dei servizi pubblici o di interesse pubblico gli adeguamenti funzionali e ulteriori ampliamenti dei servizi esistenti nonché la realizzazione di nuovi servizi se strettamente correlati agli insediamenti residenziali esistenti e previsti dagli strumenti

*urbanistici vigenti. Per la ristrutturazione edilizia e per i nuovi inserimenti la relazione paesaggistica deve fornire elementi sulle modificazioni del rapporto funzionale con il tessuto edilizio storico, e dettagliare interventi di recupero dei beni presenti e di miglioramento della qualità del contesto paesaggistico da prevedere nel progetto e realizzare contestualmente all'intervento";*

#### **TAVOLA B 11 348: Beni paesaggistici**

- ✓ Art. 134 c. 1 lett. a): gli immobili e le aree di cui all'articolo 136, individuati ai sensi degli articoli da 138 a 141;
- ✓ Art. 136 c. 1 lett. c): i complessi di cose immobili che compongono un caratteristico aspetto avente valore estetico e tradizionale, inclusi i centri ed i nuclei storici – i cui interventi sono regolati dall'**art. 10 comma 1 lettera b) e dall'art. 44 delle NTA del PTPR**;
- ✓ Vincoli ricognitivi di legge: l'intervento ricade all'interno delle aree classificate "**Protezione dei corsi delle acque pubbliche**" i cui interventi sono regolati dall'**art. 36 delle NTA del PTPR** e più precisamente: "Protezione dei fiumi, torrenti, corsi d'acqua" al **comma 1**. – "*Ai sensi dell'articolo 142, comma 1, lettera c), del Codice sono sottoposti a vincolo paesaggistico i fiumi, i torrenti ed i corsi d'acqua iscritti negli elenchi di cui al testo unico delle disposizioni di legge sulle acque ed impianti elettrici, approvato con regio decreto 11 dicembre 1933, n. 1775, e le relative sponde o piedi degli argini per una fascia di centocinquanta metri ciascuna, di seguito denominata fascia di rispetto*" – al **comma 17** – "*Le opere e gli interventi relativi alle attrezzature portuali, alle infrastrutture viarie, ferroviarie ed a rete sono consentite, in deroga a quanto previsto dal presente articolo, anche al fine dell'attraversamento dei corsi d'acqua. Il tracciato dell'infrastruttura deve mantenere integro il corso d'acqua e la vegetazione ripariale esistente, ovvero prevedere una adeguata sistemazione paesistica coerente con i caratteri morfologici e vegetazionali dei luoghi. Tutte le opere e gli interventi devono essere corredati della Relazione Paesaggistica di cui all'articolo 54*";
- Vincoli ricognitivi di legge: l'intervento ricade all'interno delle aree classificate "**Protezione Zone di Interesse Archeologico**" (art. 13 L.R. 24/98) i cui interventi sono regolati dall'**art. 42 delle NTA del PTPR Comma 6.b)** per gli interventi di nuova costruzione, ivi compresi ampliamenti degli edifici esistenti nonché gli interventi pertinenziali e per gli interventi di ristrutturazione edilizia qualora comportino totale demolizione e ricostruzione, e comunque per tutti gli interventi che comportino movimenti di terra, ivi compresi i rinterrati, l'autorizzazione paesaggistica è integrata dal preventivo parere della Soprintendenza archeologica di Stato che valuta, successivamente ad eventuali indagini archeologiche o assistenze in corso d'opera, complete di documentazione, l'ubicazione o determina l'eventuale inibizione delle edificazioni in base alla presenza e alla rilevanza dei beni archeologici nonché definisce i movimenti di terra consentiti compatibilmente con l'ubicazione e l'estensione dei beni medesimi; l'autorizzazione paesaggistica valuta l'inserimento degli interventi stessi nel contesto paesaggistico;
- Vincoli ricognitivi di legge: l'intervento ricade all'interno delle aree classificate "**Disciplina delle aree assegnate alla università agrarie e per le aree gravate da uso civico**" i cui interventi sono regolati dall'**art. 40 delle NTA del PTPR** il quale al **comma 8** cita "*Sui medesimi terreni possono essere realizzate opere pubbliche, previa autorizzazione del competente organo regionale, ai sensi dell'articolo 12 della l. 1766/1927, a condizione che non risulti impedita la fruizione degli usi civici, non sia arrecato danno all'aspetto esteriore del paesaggio, non sia lesa la destinazione naturale delle parti residue previo esperimento delle procedure ai sensi dell'articolo 146 del Codice*".

#### **INQUADRAMENTO URBANISTICO COMUNALE**

Ai sensi del PRG vigente, approvato con delibera della G.R. del Lazio n. 351 del 30-04-2004 e successiva variante approvata con delibera della G.R. del Lazio n. 574 del 01-08-2008, la destinazione delle aree oggetto di intervento risultano inquadrare in "*Strada Pubblica*".

**DESCRIZIONE DELL'INTERVENTO** (estratto dai documenti di progetto)

Il progettista asserisce quanto segue:

**SCOPO E STATO DELL'OPERA ANTE OPERAM**

*Il presente progetto nasce da un'analisi approfondita della situazione esistente, attraverso rilievi in sito e documentazione fotografica effettuata dai tecnici incaricati, riassunte negli elaborati "Repertorio Fotografico" e "Rilievo Topografico" allegati al presente progetto.*

*In linea di principio sono stati individuati diversi aspetti che influiscono in modo determinante sulla sicurezza delle aree interessate dalla progettazione.*

*Gli interventi che verranno descritti si prefiggono l'obiettivo della sistemazione idraulica del Fosso Sn Francesco gli stessi volti all'eliminazione dei possibili fenomeni di esondazione.*

**CRITERI DI PROGETTAZIONE**

*Lo Studio di quella in esame, rispondente ad una primaria ed inderogabile esigenza pubblica, è stato orientato nella continua ricerca di un giusto punto di equilibrio tra i diversi interessi sociali e collettivi, riportando gli effetti di ogni azione ad un'attenta analisi del rapporto costi-benefici.*

*Le analisi elaborate nel corso di questo studio sono state condotte allo scopo di operare un approfondimento conoscitivo dell'ambito in cui ricade l'intervento, al fine di individuare problematiche e specificità di varia natura, nella logica sia di prevenire conflittualità rispetto alle normative vigenti, sia di perseguire obiettivi finalizzati alla salvaguardia delle componenti ambientali.*

*Il progetto in esame rappresenta il risultato di un processo complessivo di ottimizzazione che nasce a monte della fase decisionale, già a livello di proposta e si sviluppa lungo tutto l'iter progettuale.*

*La progettazione si è sviluppata tenendo conto dell'insieme dei vincoli da rispettare e, in quell'ambito, è stata ottimizzata nei confronti di una serie di obiettivi:*

- *prevenzione dell'impatto ambientale: cioè cura nella scelta delle soluzioni progettuali e del sito dell'impianto, per evitare forme di compromissione permanenti alle componenti ambientali nel rispetto delle norme di tutela e della struttura vincolistica vigente;*
- *riduzione dei fattori di rischio: attraverso l'adozione di metodologie costruttive di salvaguardia ambientale per ridurre al minimo ogni eventuale interferenza sul territorio e nel paesaggio;*
- *qualità e affidabilità: ottenuta con la scelta di standard progettuali qualitativi per i materiali e le tecnologie costruttive;*
- *economicità di costruzione: conseguibili attraverso la localizzazione delle opere, l'agibilità delle aree di lavoro, la minimizzazione delle interferenze tecnologiche;*
- *economicità di gestione e manutenzione: facilità di gestione e accessibilità alle opere per interventi di manutenzione.*

**DESCRIZIONE DEGLI INTERVENTI DI PROGETTO**

*Gli interventi che verranno descritti si prefiggono l'obiettivo di porre in sicurezza nel centro abitato sito nel comune di Borgo Velino, mediante opere di captazione e veicolazione delle acque meteoriche.*

*Entrando maggiormente nel dettaglio, le opere da realizzarsi sono le seguenti:*

- *Lungo Via del Velino, Via Vicenne e Via delle Conche, sarà realizzato un sistema di raccolta delle acque, realizzato mediante posa di scatolare prefabbricato in calcestruzzo a sezione rettangolare di dimensioni interne 120 x 80 cm.*
- *Posa di griglie in ghisa sferoidale D400 ad alta capacità posate su canali in cls con parete sp. 60 mm e luce 500 mm, collegate allo scatolare di progetto tramite la posa di tubazioni in PeAd DN 315.*
- *A completamento delle opere da realizzarsi lungo le strade interessate dalle opere, si prevede il rifacimento della pavimentazione stradale, mediante realizzazione di un nuovo pacchetto stradale costituito da uno strato di usura sp. 3 cm;*

*Verrà, altresì, previsto lungo il tratto iniziale di intervento in Via Martin Luther King l'adeguamento dei pozzetti esistenti tramite la sostituzione di nuovi pozzetti di dimensioni 1,50x1,50 metri. Per maggiori specifiche si rimanda agli elaborati grafici.*

**PARERI E/O AUTORIZZAZIONI ACQUISITI**

Ad oggi non risultano rilasciati provvedimenti e/o pareri autorizzativi.

Visto la nota prot. n. 697579 del 28-05-2024 con la quale la scrivente Area ha richiesto un supplemento istruttorio inerente l'accertamento della presenza, o meno, di diritti reali di uso civico;

Considerato che con nota prot. n. 48527 del 08-07-2024 il Comune di Borgo Velino (RI) ha chiesto alla Regione Lazio – Direzione Reg.le Agricoltura e Sovranità Alimentare, Caccia e Pesca, Foreste – Area Usi Civici chiarimenti in merito alla presenza di diritti reali di uso civico;

Visto la nota prot. n. 3505 del 22-07-2024 acquisita in pari data prot. n. 937481, con la quale il Comune di Borgo Velino (RI) ha chiesto alla Direzione Reg.le di cui al precedente punto, “*la possibilità di rilasciare il N.O. paesaggistico ai sensi dell’art. 146 del D.Lgs. 42-2004 e s.m.i. da parte di USR anche in presenza della vincolistica derivante dalle indicazioni di uso civico di PTPR come sopra esposte e/o indicazioni in merito all’iter procedurale da eseguirsi per la risoluzione delle problematiche evidenziate al fine di procedere con l’approvazione dell’intero progetto e l’ottenimento dei relativi pareri in sede di ulteriore conferenza permanente dei servizi, ai sensi dell’art. 16 del D.L. 189-2016*”; con la medesima nota il comune in argomento ha comunicato che, secondo le cartografie in suo possesso, le aree oggetto di intervento non risultano gravate da diritti reali di uso civico;

Visti gli artt. 10, 24, 28, 30, 36, 40, 42 e 44 delle NTA del PTPR;

Vista la destinazione urbanistica dei siti secondo il vigente PRG comunale;

Considerato che l’intervento prevede la realizzazione di opere nel sottosuolo;

Considerato che la presenza o meno dei gravami di uso civico non incide sulla valutazione paesaggistica dell’intervento.

Tutto ciò premesso, visto e considerato, e nelle more del pronunciamento della Direzione Reg.le Agricoltura e Sovranità Alimentare, Caccia e Pesca, Foreste – Area Usi Civici in merito alla richiesta di chiarimenti circa la presenza o meno di diritti reali di uso civico, la scrivente Area, ai sensi e per gli effetti dell’art. 146 comma 7 del D. Lgs 42/2004, ritiene di poter esprimere, ai soli fini paesaggistici,

**PARERE FAVOREVOLE**

all’intervento “*DISS\_M\_012\_2018 – Comune di Borgo Velino (RI) - Intervento di sistemazione idraulica del fosso San Francesco volto all’eliminazione dei possibili fenomeni di esondazione*”, nel rispetto delle seguenti prescrizioni:

- ✓ Considerato che i luoghi oggetto di intervento risultano perimetrati all’interno dei P.T.P.R Regionali - Sistema del paesaggio naturale - “*Paesaggio Naturale di continuità*” al fine di non incidere negativamente sul capitale boschivo, occorrerà limitare al minimo indispensabile il taglio delle alberature e si prescrive la ripiantumazione di essenze autoctone almeno in ugual numero a quelle abbattute;
- ✓ Per quanto attiene la tutela archeologica, ai sensi dell’art. 42 delle NTA del PTPR dovrà essere preventivamente acquisito il parere del competente Ministero della Cultura - Soprintendenza archeologia belle arti e paesaggio per l’area metropolitana di Roma e per la provincia di Rieti;
- ✓ Per quanto riguarda le opere provvisorie necessarie alla cantierizzazione dell’intervento, a lavori conclusi dovranno essere eseguiti i relativi ripristini anche con la riprofilatura delle superfici; i ripristini degli scavi effettuati su zone a verde, dovranno essere opportunamente inerbiti anche con l’utilizzo di

tecniche di idrosemina e le eventuali vie di accesso di cantiere dovranno essere prontamente rimosse alla fine dei lavori e ripristinate anch'esse con inerbimento;

- ✓ Tutte le opere in calcestruzzo a vista dovranno essere rivestite in pietra locale con esclusione di materiali ricostruiti artificiali, la stessa dovrà essere costituita da elementi lapidei tipici della zona. Detti elementi dovranno essere utilizzati nella loro interezza e non lavorati e tagliati per essere applicati come mero rivestimento.

Si precisa che, qualora gli Enti competenti dovessero richiedere supplementi progettuali/istruttori che prevedano modifiche all'assetto paesaggistico descritto nella progettazione attualmente agli atti, dovrà essere sottoposta alla presente Direzione la necessità di confermare e/o aggiornare il presente parere redatto ai sensi dell'art. 146 comma 7 del D. Lgs 42/2004.

Il presente parere concorre alla formazione dell'autorizzazione paesaggistica ai sensi dell'art. 146 del D.Lgs 42/04 unitamente al parere della competente Soprintendenza statale.

Sono fatte salve le ulteriori valutazioni edilizie ed urbanistiche di competenza comunale in relazione alla tipologia e categoria dell'intervento proposto. Il Comune dovrà inoltre verificare lo stato di legittimità dei luoghi e dei manufatti oggetto dell'intervento e la regolarità edilizia dell'intervento.

Il presente provvedimento non costituisce "sanatoria" per le eventuali opere e/o costruzioni carenti dei titoli abilitativi previsti dalla vigente normativa urbanistica ed edilizia.

Devono in ogni caso ritenersi fatti salvi eventuali diritti di terzi.

Ai competenti Uffici Comunali è demandato il controllo e la vigilanza sul rispetto delle sopracitate condizioni, con obbligo di adottare, in caso di accertate inadempienze, le sanzioni previste dal Titolo IV capo II del DPR 380/2001 e legge regionale 11 agosto 2008 n. 15.

Il Funzionario  
geom. Sebastiano Mancini



La Dirigente  
arch. Mariagrazia Gazzani







energy to inspire the world

Spett.

**Commissario Straordinario del Governo per la riparazione, la ricostruzione, l'assistenza alla popolazione e la ripresa economica dei territori delle regioni Abruzzo, Lazio, Marche e Umbria interessati dagli eventi sismici verificatisi a far data dal 24 agosto 2016**

**Pec : [conferenzapermanente.sisma2016@pec.governo.it](mailto:conferenzapermanente.sisma2016@pec.governo.it)**

Scurcola Marsicana 31/07/2024

Prot. Diceoc- avezz 31/2024

**Oggetto: CONFERENZA PERMANENTE IN MODALITÀ TELEMATICA ex. Art. 16 D.L. 189/2016 "Intervento di sistemazione idraulica del Fosso San Francesco volto all'eliminazione dei possibili fenomeni di esondazione – Borgo Velino" ID Ord.: 398**  
**Soggetto Attuatore: Comune di Borgo Velino**  
**O.C. 64/2018 – O.C. 109/2020 - Progetto definitivo**  
**COMUNICAZIONE ESITI SECONDA SEDUTA DEL 18/07/2024 E CONVOCAZIONE TERZA SEDUTA DEL 12/09/2024**

**Progetto: Intervento di sistemazione idraulica del Fosso San Francesco volto all'eliminazione dei possibili fenomeni di esondazione"**

**in Comune di : Borgo Velino (RI)**

Con riferimento alla Vostra Comunicazione Prot CGRTS-0029581-P-25/07/2024 , Vi comunichiamo che, sulla base della documentazione progettuale da Voi inoltrata (PLANIMETRIA DELLE OPERE SU BASE C.T.R. Tavola AR01 REV01 03/2024 ) , è emerso che le opere ed i lavori di che trattasi NON interferiscono con impianti di proprietà della scrivente Società.

Ad ogni buon fine, in considerazione della peculiare attività svolta dalla scrivente Società, inerente il trasporto del gas naturale ad alta pressione, è necessario, qualora venissero apportate modifiche o varianti al progetto analizzato, che la scrivente Società venga nuovamente interessata affinché possa valutare eventuali interferenze del nuovo progetto con i propri impianti in esercizio.

Si evidenzia, infine, che in prossimità degli esistenti gasdotti nessun lavoro potrà essere intrapreso senza una preventiva autorizzazione della scrivente Società e che, in difetto, Vi riterremo responsabili di ogni e qualsiasi danno possa derivare al metanodotto, a persone e/o a cose.

Distinti Saluti.

All.to: Progetto

Business Unit Asset Italia  
 Trasporto  
 Centro di Avezzano  
  
 Manager  
 Gianluca Pellini

**snam rete gas S.p.A.**  
**Distretto Diceoc/ Centro di Avezzano**  
 Via Avezzano n 136  
 Cap 67068 – Scurcola Marsicana  
 Tel. centralino 0863/636061  
 Fax. 0863/25305  
[www.snam.it](http://www.snam.it)  
**Pec. [centroavezzano@pec.snamretegas.it](mailto:centroavezzano@pec.snamretegas.it)**  
**Chiama Prima di Scavare numero verde (800.900.010)**

**snam rete gas S.p.A.**  
 Sede legale: San Donato Milanese (MI), Piazza Santa Barbara, 7  
 Capitale sociale Euro 1.200.000.000,00 i.v.  
 Codice Fiscale e iscrizione al Registro Imprese della CCIAA di Milano, Monza Brianza, Lodi n. 10238291008  
 R.E.A. Milano n. 1964271, Partita IVA n. 10238291008  
 Società soggetta all'attività di direzione e coordinamento di snam S.p.A.  
 Società con unico socio

Da: centroavezzano@pec.snam.it

A: conferenzapermanente.sisma2016@pec.governo.it;

Cc: giorgio.tarquilli@ingpec.eu; comune.borgovelino.ri@pec.it; Gianluca.Pellini@snam.it;

Salvatore.Colaiacovo@snam.it;

Oggetto: R: I: CONFERENZA PERMANENTE IN MODALITÀ TELEMATICA ex. Art. 16 D.L. 189/2016 ?Intervento di sistemazione idraulica del Fosso San Francesco volto all'eliminazione dei possibili fenomeni di esondazione ? Borgo Velino? ID Ord.: 398 Soggetto Attuatore: Comun

Buongiorno ,

in riferimento a quanto in oggetto, in allegato nostra comunicazione .

Cordiali saluti

---

**Da:** Conferenza Permanente Sisma2016 <conferenzapermanente.sisma2016@pec.governo.it>

**Inviato:** giovedì 25 luglio 2024 18:15

**A:** centroavezzano@pec.snam.it

**Cc:** giorgio.tarquilli@ingpec.eu; 'COMUNE DI BORGIO VELINO pec' <comune.borgovelino.ri@pec.it>; Gianluca <Gianluca.Pellini@snam.it>; Salvatore <Salvatore.Colaiacovo@snam.it>

**Oggetto:** RE: I: CONFERENZA PERMANENTE IN MODALITÀ TELEMATICA ex. Art. 16 D.L. 189/2016 ?Intervento di sistemazione idraulica del Fosso San Francesco volto all'eliminazione dei possibili fenomeni di esondazione ? Borgo Velino? ID Ord.: 398 Soggetto Attuatore: Comun

Facendo seguito alla comunicazione in calce, si trasmette la nota prot. CGRTS-0021975-P-05/06/2024 con indicato, tra l'altro, il link per la consultazione della documentazione inerente il progetto di cui trattasi.

Per eventuali richieste di chiarimenti potranno essere contattati gli uffici commissariali:

email: [conferenzapermanente.sisma2016@governo.it](mailto:conferenzapermanente.sisma2016@governo.it)

Arch. Claudia Coccetti: 333.4077172 - [c.coccetti@governo.it](mailto:c.coccetti@governo.it)

Geom. Alessandro Formica: 334.6283258 - [a.formica@governo.it](mailto:a.formica@governo.it)

Cordialmente

--

-----

---

In data 2024-07-25T14:43:57+0200, [centroavezzano@pec.snam.it](mailto:centroavezzano@pec.snam.it) ha scritto:

Buonasera,

in riferimento a quanto in oggetto e vista la Vs prot CGRTS-0029581-P-25/07/2024 allegata, siamo a segnalare che la scrivente società non risulta essere stata invitata nella prima seduta della Conferenza permanente convocata in prima seduta con nota del

05/06/2024 prot. n. CGRTS-00021975 e regolarmente tenutasi in seconda seduta in data 18/07/2024. Per tanto ai fini di nostra analisi per eventuali interferenze, vi Chiediamo cortesemente di inviarci documentazione progettuale con evidenziati i punti di intervento , senza i quali non siamo in grado di esprimere nostro parere e che non risultano presenti nella Vs pec di cui sotto .

Restiamo in attesa di Vs riscontro e a disposizione per chiarimenti .

Cordiali saluti

---

**Da:** Conferenza Permanente Sisma2016 <[conferenzapermanente.sisma2016@pec.governo.it](mailto:conferenzapermanente.sisma2016@pec.governo.it)>

**Inviato:** giovedì 25 luglio 2024 14:09


**A:** [centroavezzano@pec.snam.it](mailto:centroavezzano@pec.snam.it); [centroavezzano@snam.it](mailto:centroavezzano@snam.it)

**Oggetto:** CONFERENZA PERMANENTE IN MODALITÀ TELEMATICA ex. Art. 16 D.L. 189/2016 ?Intervento di sistemazione idraulica del Fosso San Francesco volto all'eliminazione dei possibili fenomeni di esondazione ? Borgo Velino? ID Ord.: 398 Soggetto Attuatore: Comune di Bo

Si trasmette la nota prot. CGRTS-0029581-P-25/07/2024 relativa a quanto riportato in oggetto.

cordiali saluti

Internal



# COMUNE DI BORGO VELINO

## Provincia di Rieti

### PROGETTO DEFINITIVO

#### OGGETTO:

"Intervento di sistemazione idraulica del Fosso San Francesco volto all'eliminazione dei possibili fenomeni di esondazione"

CIG: 8689494D48 CUP: I45H18000570001

#### COMMITTENTE:

Comune di Borgo Velino

#### PROGETTISTA

Dott. Ing. Giorgio Tarquilli

#### RESPONSABILE UNICO DEL PROCEDIMENTO

Arch. Aldo Langone

#### DATA

2022








#### TAVOLA

AR01

PLANIMETRIA DELLE OPERE SU BASE C.T.R.

REV.01  
03/2024

#### LEGENDA

-  -Fresatura di 3 cm  
-Usura sp. 3cm
-  Pozzetto in cls vibrocompresso 1000 x 1000 mm con griglia concava in ghisa sferoidale
-  Scatolare in cls dim. int 120x80cm dim.ext 150x100cm
-  Segnaletica orizzontale
-  Canale in cls, profilo zincato, luce 50 cm e due griglie in ghisa sferoidale antitacco D400 fissate con bulloni M12
-  Adeguamento Pozzetto esistente con nuovo Pozzetto 1,50x1,50m
-  Pozzetti di ispezione in elementi prefabbricati di calcestruzzo 60x60cm

Planimetria delle opere su base C.T.R. - Scala 1:500

