



Ministero della cultura

UFFICIO DEL SOPRINTENDENTE SPECIALE PER LE AREE COLPITE  
DAL SISMA DEL 24 AGOSTO 2016

La presente nota viene trasmessa  
solo a mezzo posta elettronica e pec ai sensi degli  
artt. 47 e 48 del D.Lgs. 82/2005 e del D.P.R. 68/2005

Alla Conferenza Permanente presso la sede della  
Presidenza del Consiglio dei Ministri  
Commissario Straordinario per il Governo per la  
ricostruzione nei territori interessati dagli eventi sismici  
verificatisi a far data dal 24 agosto 2016  
pec: [conferenzapermanente.sisma2016@pec.governo.it](mailto:conferenzapermanente.sisma2016@pec.governo.it)

All' arch. Anna Paola Briganti  
peo: [annapaola.briganti@cultura.gov.it](mailto:annapaola.briganti@cultura.gov.it)

e p.c.

Alla Soprintendenza ABAP per l'area metropolitana di  
Roma e la provincia di Rieti  
peo: [sabap-met-rm@cultura.gov.it](mailto:sabap-met-rm@cultura.gov.it)

**Oggetto:** Conferenza Permanente in modalità telematica ex Art. 16 D.L. 189/2016 - O.C. n. 105/2020.  
“Progetto di restauro con miglioramento sismico dell’edificio di culto Chiesa Madonna del Carmine”. - Id.  
Decreto 395/2020: 049 - CUP H37H20005190001 - Soggetto Attuatore: Arcidiocesi di Fermo. **Delega.**

Il sottoscritto, Ing. Paolo Iannelli, in qualità di dirigente delegato dell’USS per le aree colpite dal sisma del 24 agosto 2016, con il presente atto, vista la nota prot. n. CGRTS-0002479-P-24/01/2024 con la quale il Commissario Straordinario per la Ricostruzione convoca il giorno 22.02.2024 alle ore 10:00 la Conferenza permanente, in forma simultanea ed in modalità sincrona ex art. 14-ter, legge n. 241/1990 e ss.mm.ii. mediante collegamento in videoconferenza con l’utilizzo della piattaforma “Cisco Webex Meeting” per l’approvazione del seguente progetto definitivo:

### “Sistemazione scarpata strada comunale Castellina - Borbona”

acquisito il nullaosta della Soprintendente ABAP per l'area metropolitana di Roma e la provincia di Rieti

### DELEGA

a rappresentare lo Scrivente, l’arch. Anna Paola Briganti, Funzionaria Architetto in servizio presso la Soprintendenza ABAP per l'area metropolitana di Roma e la provincia di Rieti, la quale è legittimata a esprimere in modo vincolante la volontà dell’Amministrazione su tutte le decisioni di competenza della stessa.

IL SOPRINTENDENTE delegato\*

Ing. Paolo Iannelli

Firmato digitalmente da  
**PAOLO IANNELLI**

\*giusto atto di avocazione e delega Decreto SG del 19 Febbraio 2024, rep. n. 109 = IT



Prot. n. 18717

Roma, 16/01/2017

Vasco Errani  
Commissario del Governo per la ricostruzione  
dei territori interessati dal sisma del 2016  
Presidenza del Consiglio di ministri  
Largo Chigi, 19 - 00187 ROMA

e, p.c. Luca Ferrara  
Responsabile Ufficio  
Conferenze di servizi  
SEDE

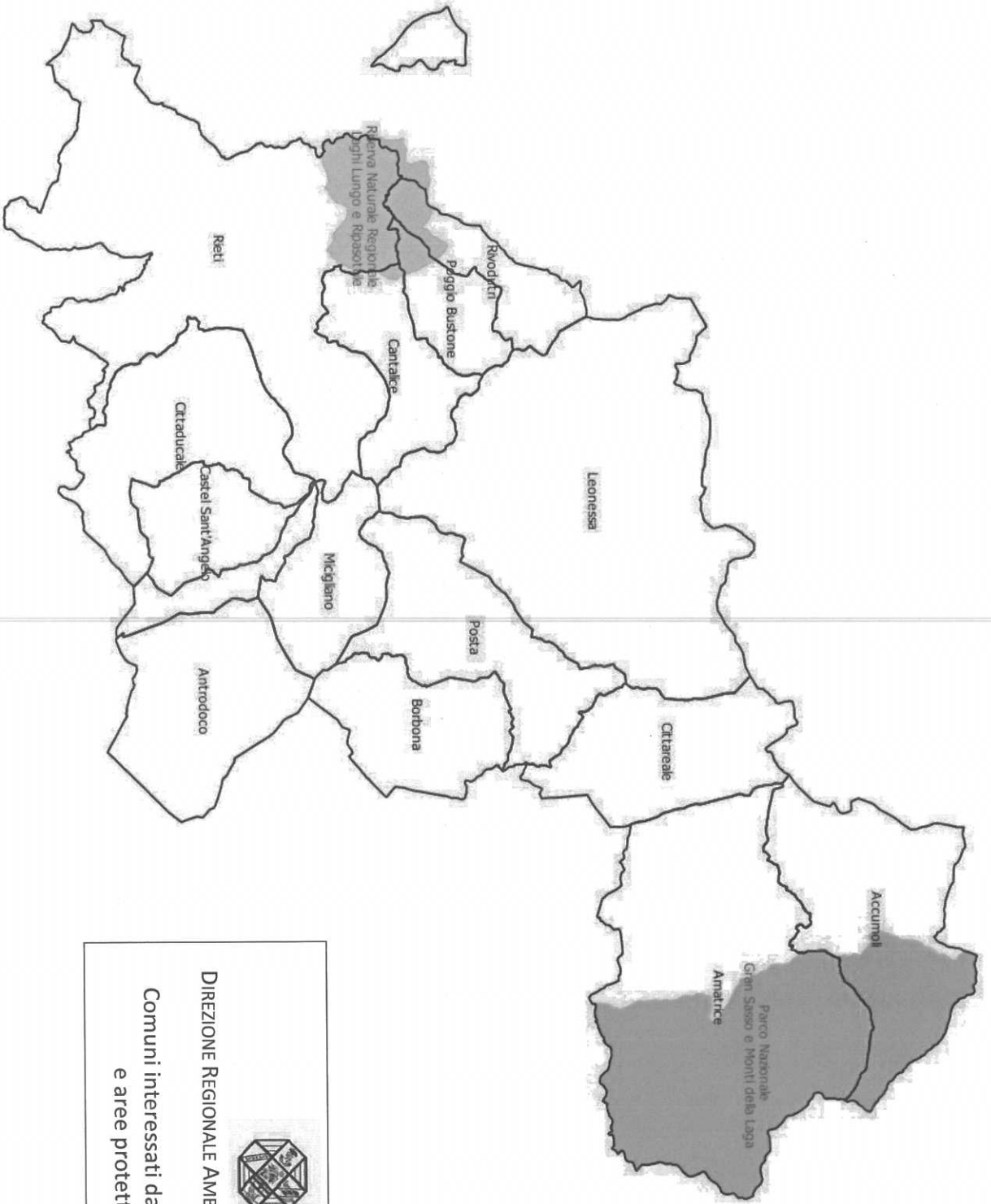
**Oggetto:** vs. nota prot. CGRTS 0000044 P-4.32.3 del 5/1/2017 – Conferenza permanente.

Con riferimento alla nota prot. CGRTS 0000044 P-4.32.3 del 5/1/2017, si designa quale rappresentante della Regione Lazio presso la Conferenza permanente di cui all'art. 16 del decreto legge 17 ottobre 2016, n. 189, come convertito dalla legge 15 dicembre 2016 n. 229, il **dott. Luca Ferrara**, responsabile dell'Ufficio Conferenze di servizi di questa Regione.

Relativamente all'individuazione di Enti parco di competenza regionale potenzialmente interessati, si rappresenta che sui territori colpiti dal sisma del 2016 insiste la Riserva naturale regionale laghi Lungo e Ripasottile, di cui si allega perimetrazione.

Nicola Zingaretti






**REGIONE LAZIO**  
 DIREZIONE REGIONALE AMBIENTE E SISTEMI NATURALI  
 Comuni interessati dagli eventi sismici 2016  
 e aree protette nazionali e regionali



PROVINCIA DI RIETI

Unità di Progetto Gestione Sisma

Spett.le  
Presidenza Consiglio dei Ministri  
Commissario Straordinario del Governo  
ai fini della ricostruzione nei territori  
interessati dagli eventi sismici  
verificatisi a far data dal 24.08.2016

Servizio tecnico per gli interventi  
di ricostruzione

pec: conferenzapermanente.sisma2016@pec.governo.it

Oggetto: CONFERENZA PERMANENTE IN MODALITÀ TELEMATICA ex. art. 16 D.L. 189/2016 - “**Sistemazione scarpata strada comunale Castellina - Borbona**” Comune di Borbona - Soggetto Attuatore: Comune di Borbona – O.C. 64/2018 – O.C. 109/2020.

La sottoscritta Dott.ssa Roberta Cuneo, Presidente della Provincia di Rieti, vista la convocazione della Conferenza permanente in oggetto per il giorno 22.02.2024,

### DELEGA

l'Ing. Andrea Brizi – Dirigente dell'Unità di Progetto Gestione Sisma della Provincia di Rieti a partecipare alla suddetta Conferenza in Suo luogo e vece.

Cordiali saluti.

Il Presidente

Dott.ssa Roberta Cuneo

U  
PROVINCIA DI RIETI  
Ufficio protocollo  
Protocollo N. 0005263/2024 del 14/02/2024



# COMUNE DI BORBONA

## PROVINCIA DI RIETI

VIA VALLECINE 2 - 02010 BORBONA  
Tel. 0746/940037 - Fax 0746/940285 P.I. C.F. 00113410575  
E-Mail: [borbona@comune.borbona.rieti.it](mailto:borbona@comune.borbona.rieti.it) Indirizzo URL :  
[www.comune.borbona.rieti.it](http://www.comune.borbona.rieti.it)

**AREA SISMA RICOSTRUZIONE PUBBLICA E PRIVATA**  
[sismaborbona@pec.it](mailto:sismaborbona@pec.it)

Prot. n° 977  
Data **18 FEB. 2024**

Spett.le

**Commissario per la ricostruzione sisma 2016**  
[conferenzapermanente.sisma2016@pec.governo.it](mailto:conferenzapermanente.sisma2016@pec.governo.it)

**RUP**  
Ing. Silvia Placidi

**OGGETTO:** Ord. 64 del 6 settembre 2018 e ss.mm.ii. - 1° Interventi sui dissesti idrogeologici.  
Intervento denominato "Sistemazione scarpata strada comunale Castellina"  
Codice DISS\_M\_010\_2018.  
**DELEGA ALLA PARTECIPAZIONE IN PRIMA RIUNIONE DELLA CONFERENZA PERMANENTE DEL 22 FEBBRAIO 2024 ORE 10:00 IN MODALITÀ VIDEOCONFERENZA**

Io sottoscritta Maria Antonietta Di Gaspare in qualità di Sindaco protempore del Comune di Borbona,

Nomino

l'Ing. Silvia Placidi, RUP dell'opera in oggetto, come mio rappresentante, per prendere parte alla conferenza permanente che si terrà in prima riunione il giorno 22 febbraio 2024 ore 10:00 in forma simultanea e sincrona, in modalità videoconferenza.

IL SINDACO  
Maria Antonietta Di Gaspare





## *Presidenza del Consiglio dei Ministri*

Il Commissario Straordinario del Governo per la riparazione, la ricostruzione, l'assistenza alla popolazione e la ripresa economica dei territori delle regioni Abruzzo, Lazio, Marche e Umbria interessati dagli eventi sismici verificatisi a far data dal 24 Agosto 2016

CGRTS-0006362-P-20/02/2024

**Alla Conferenza Permanente**

[conferenzapermanente.sisma2016@governo.it](mailto:conferenzapermanente.sisma2016@governo.it)

**Al Direttore Generale**

Dott. Fabrizio Bernardini

[f.bernardini@governo.it](mailto:f.bernardini@governo.it)

**Al Dirigente del Servizio tecnico per gli interventi di ricostruzione**

Ing. Andrea Crocioni

[a.crocioni@governo.it](mailto:a.crocioni@governo.it)

**Al Funzionario del Servizio tecnico per gli interventi di ricostruzione**

Arch. Claudia Coccetti

[c.cocchetti@governo.it](mailto:c.cocchetti@governo.it)

**Al Funzionario del Servizio tecnico per gli interventi di ricostruzione**

Dott. Geol. Gianni Scalella

[g.scalella@governo.it](mailto:g.scalella@governo.it)

**OGGETTO:** Conferenza permanente di cui all'art. 16 d.l. 189/2016 del **22 febbraio 2024**: Delega a presiedere all'Arch. Claudia Coccetti, delega ad esprimere il parere di competenza del Servizio tecnico per gli interventi di ricostruzione all'Arch. Claudia Coccetti e al Dott. Geol. Gianni Scalella.

**Il Commissario straordinario del Governo** per la riparazione, la ricostruzione, l'assistenza alla popolazione e la ripresa economica dei territori delle regioni Abruzzo, Lazio, Marche e Umbria interessati dagli eventi sismici verificatisi a far data dal 24 agosto 2016, **Sen. Avv. Guido Castelli**, nominato con decreto del Presidente della Repubblica del 13 gennaio 2023, ai sensi dell'articolo 11 della legge 23 agosto 1988, n. 400, così come previsto all'art. 2 comma 2 del D. L. n. 3 dell'11 gennaio 2023 e registrato il 18 gennaio 2023 al n. 235 e successivamente prorogato per l'anno 2024 con Decreto del Presidente della Repubblica del 18 gennaio 2024;

**Visto** il decreto legge 17 ottobre 2016, n. 189, recante "*Interventi urgenti in favore delle popolazioni colpite dagli eventi sismici del 2016*", convertito, con modificazioni, dalla legge 15 dicembre 2016, n. 229;



## Presidenza del Consiglio dei Ministri

Il Commissario Straordinario del Governo per la riparazione, la ricostruzione, l'assistenza alla popolazione e la ripresa economica dei territori delle regioni Abruzzo, Lazio, Marche e Umbria interessati dagli eventi sismici verificatisi a far data dal 24 Agosto 2016

**Visto** l'art.1, comma 412, della legge 30 dicembre 2023, n. 213, recante "*Bilancio di previsione dello Stato per l'anno finanziario 2024 e bilancio pluriennale per il triennio 2024-2026*", con il quale è stato aggiunto il comma 4-octies all'articolo 1 del decreto legge n. 189 del 2016, prorogando il termine dello stato di emergenza di cui al comma 4-bis fino al 31 dicembre 2024;

**Visto** l'articolo 1, comma 990, della legge 30 dicembre 2018, n. 145, come modificato, da ultimo, dall'articolo 1, comma 413, della citata legge n. 213 del 2023, con il quale, allo scopo di assicurare il proseguimento e l'accelerazione del processo di ricostruzione, è stato prorogato fino al 31 dicembre 2024 il termine della gestione straordinaria di cui all'articolo 1, comma 4, del decreto legge n. 189 del 2016, ivi incluse le disposizioni in materia di personale della Struttura commissariale di cui agli articoli 3, 50 e 50-bis;

**Visto** il Testo unico della ricostruzione privata approvato con Ordinanza n. 130 del 15 dicembre 2022 con specifico riferimento gli articoli 81, 82, 83 e 84;

**Viste** le convocazioni per la Conferenza permanente ex art. 16 del d.l. 189/2016, in prima seduta per il giorno **22 febbraio 2024**, da effettuarsi in forma simultanea ed in modalità sincrona ex art. 14-ter della l. n. 241/1990 e s.m.i. mediante collegamento in videoconferenza con l'utilizzo della piattaforma "Cisco Webex Meeting" per:

- **"Sistemazione scarpata strada comunale Castellina - Borbona"**  
**ID Ord.: 396**  
**Soggetto Attuatore: Comune di Borbona**  
**O.C. 64/2018 – O.C. 109/2020**  
**Progetto definitivo**
  
- **O.C. 105/2020 "INTERVENTO DI MIGLIORAMENTO SISMICO DEL CAMPANILE DELLA BASILICA DI SANTA MARIA DEGLI ANGELI"**  
**COMUNE DI ASSISI (PG)**  
**CUP C77H20002620001 – CIG 8971006458**  
**Soggetto attuatore: Provincia Serafica di San Francesco d'Assisi – O.F.M. (PG)**  
**Id. Decreto 395/2020: 616**

### DELEGA

L'Arch. **Claudia Coccetti**, funzionario del Servizio tecnico per gli interventi di ricostruzione della Struttura commissariale, a presiedere i lavori della Conferenza permanente ex. art. 16 del d.l. n. 189/2016 convocata per il giorno **22 febbraio 2024** per:

- **"Sistemazione scarpata strada comunale Castellina - Borbona"**  
**ID Ord.: 396**  
**Soggetto Attuatore: Comune di Borbona**  
**O.C. 64/2018 – O.C. 109/2020**  
**Progetto definitivo**
  
- **O.C. 105/2020 "INTERVENTO DI MIGLIORAMENTO SISMICO DEL CAMPANILE DELLA BASILICA DI SANTA MARIA DEGLI ANGELI"**  
**COMUNE DI ASSISI (PG)**



## *Presidenza del Consiglio dei Ministri*

Il Commissario Straordinario del Governo per la riparazione, la ricostruzione, l'assistenza alla popolazione e la ripresa economica dei territori delle regioni Abruzzo, Lazio, Marche e Umbria interessati dagli eventi sismici verificatisi a far data dal 24 Agosto 2016

**CUP C77H20002620001 – CIG 8971006458**

**Soggetto attuatore: Provincia Serafica di San Francesco d'Assisi – O.F.M. (PG)**

**Id. Decreto 395/2020: 616**

L'Arch. **Claudia Coccetti**, funzionario del Servizio tecnico per gli interventi di ricostruzione della Struttura commissariale *ad esprimere*, in conferenza, in maniera univoca e vincolante il parere di competenza del Servizio tecnico per l'intervento:

- **O.C. 105/2020 “INTERVENTO DI MIGLIORAMENTO SISMICO DEL CAMPANILE DELLA BASILICA DI SANTA MARIA DEGLI ANGELI”  
COMUNE DI ASSISI (PG)  
CUP C77H20002620001 – CIG 8971006458  
Soggetto attuatore: Provincia Serafica di San Francesco d'Assisi – O.F.M. (PG)  
Id. Decreto 395/2020: 616**

Il Dott. Geol. **Gianni Scaella**, funzionario del Servizio tecnico per gli interventi di ricostruzione della Struttura commissariale *ad esprimere*, in conferenza, in maniera univoca e vincolante il parere di competenza del Servizio tecnico per l'intervento:

- **“Sistemazione scarpata strada comunale Castellina - Borbona”  
ID Ord.: 396  
Soggetto Attuatore: Comune di Borbona  
O.C. 64/2018 – O.C. 109/2020  
Progetto definitivo**

**Il Presidente della Conferenza permanente**

*Sen. Avv. Guido Castelli*



Castelli Guido  
20.02.2024  
11:12:36  
GMT+01:00





*Ministero della cultura*

UFFICIO DEL SOPRINTENDENTE SPECIALE PER LE AREE  
COLPITE DAL SISMA DEL 24 AGOSTO 2016

La presente nota viene trasmessa solo a mezzo posta elettronica e pec ai sensi degli artt. 47 e 48 del D.Lgs. 82/2005 e del D.P.R. 68/2005

*All* Commissario Straordinario del Governo ai fini della ricostruzione nei territori interessati dagli eventi sismici verificatisi a far data dal 24 Agosto 2016  
pec: [conferenzapermanente.sisma2016@pec.governo.it](mailto:conferenzapermanente.sisma2016@pec.governo.it)

e p.c.

*Alla* Soprintendenza ABAP per l'area metropolitana di Roma e la provincia di Rieti  
pec: [sabap-met-rm@pec.cultura.gov.it](mailto:sabap-met-rm@pec.cultura.gov.it)

*All* Soggetto Attuatore USR Lazio  
pec: [ricostruzionelazio@legalmail.it](mailto:ricostruzionelazio@legalmail.it)

*Alla* Direzione Generale ABAP  
pec: [dg-abap@pec.cultura.gov.it](mailto:dg-abap@pec.cultura.gov.it)

*All* Membro Supplente *Mic*  
*Arch.* Esmeralda Valente  
[Esmeralda.valente@cultura.gov.it](mailto:Esmeralda.valente@cultura.gov.it)

*Alla* Direzione Generale SPC  
pec: [dg-spc@pec.cultura.gov.it](mailto:dg-spc@pec.cultura.gov.it)

**Oggetto:** Conferenza Permanente in modalità telematica ex Art. 16 D.L. 189/2016 O.C. 64/2018 – O.C. 109/2020 “Sistemazione scarpata strada comunale Castellina - Borbona”

Soggetto Attuatore: Comune di Borbona

**Parere di competenza**

In riferimento al progetto “Sistemazione scarpata strada comunale Castellina - Borbona” reso visionabile attraverso il link riportato nella nota prot. CGRTS-0002479-P-24/01/2024 n. acquisita agli atti di questo Ufficio con prot. n. 194-A del 24/01/2024, con la quale codesta Presidenza del Consiglio dei Ministri - Commissario Straordinario del Governo ha convocato in prima istanza per il giorno 22 febbraio 2024 alle ore 10:00 la Conferenza permanente in modalità telematica ex art 16 del D.L. 189/2016 per l'approvazione del progetto definitivo, ai sensi dell'art. 38 del d.lgs. 36/2023, redatto ai sensi del combinato disposto di cui all'2 co. 1 dell'O.C. n. 64/2018 e dell'art. 4 dell'Ordinanza n. 56/2018;

**VISTO** il decreto legislativo 22 gennaio 2004, n. 42, recante "Codice dei beni culturali e del paesaggio, ai sensi dell'art. 10 della legge 6 luglio 2002, n.137", pubblicato nel supplemento ordinario n. 28 alla Gazzetta Ufficiale n. 45 del 24 febbraio 2004;

**VISTO** l'art. 14-ter comma 3 bis della L. 241/1990 e s.m.i;



(Pagina 1 di 6)

**VISTO** il decreto del Ministro dei beni e delle attività culturali e del turismo n. 483 del 24 ottobre 2016, recante "Riorganizzazione temporanea degli uffici periferici del Ministero nelle aree colpite dall'evento sismico del 24 agosto 2016, ai sensi dell'articolo 54, comma 2-bis, del decreto legislativo 30 luglio 1999, n. 300, e successive modificazioni e integrazioni", con cui è stato istituito "l'Ufficio del Soprintendente speciale per le aree colpite dal sisma del 24 agosto 2016, con sede a Rieti" registrato alla Corte dei Conti il 10 novembre 2016 al n. 4127;

**VISTO** il decreto del Presidente del Consiglio dei Ministri del 2 dicembre 2019, n. 169, pubblicato sulla G.U. 16 del 21.01.2020, entrato in vigore il 5.02.2020, recante "Regolamento di organizzazione del Ministero per i beni e le attività culturali e per il turismo, degli uffici della diretta collaborazione del Ministro e dell'Organismo indipendente di valutazione della performance" ed in particolare l'art. 33, co. 2 n. 15 ai sensi del quale l'Ufficio del Soprintendente speciale per le aree colpite dal sisma del 24 agosto 2016 è dotato di autonomia speciale sino al 31.12.2023 ed è altresì articolazione della Direzione generale Sicurezza del patrimonio culturale ai sensi dell'art. 17, co. 4;

**VISTO** il D.M. 28 gennaio 2020, recante "Articolazione degli uffici dirigenziali di livello non generale del Ministero per i beni e le attività culturali e per il turismo", pubblicato in G.U. Serie Generale n. 58 del 7.03.2020;

**VISTO** il DM del 28 gennaio 2020, n. 22, con il quale sono state disposte modifiche al decreto 23 dicembre 2014, recante "Organizzazione e funzionamento dei musei statali e altre disposizioni in materia di Istituti dotati di autonomia speciale";

**VISTO** il DL 1 marzo 2021, n. 22, recante "Disposizioni urgenti in materia di riordino delle attribuzioni dei Ministeri", pubblicato sulla Gazzetta Ufficiale - Serie Generale n.51 del 01/03/2021 (in vigore dal 02/03/2021), in particolare, l'art.6 comma 1, con il quale è stata disposta la nuova denominazione del "Ministero per i beni e le attività culturali e per il turismo" che diventa "Ministero della cultura";

**VISTO** il decreto-legge 17 ottobre 2016, n. 189 e s.m.i., convertito con modificazioni dalla L. 15 dicembre 2016, n. 229, recante "Interventi urgenti in favore delle popolazioni colpite dagli eventi sismici del 2016", in particolare l'art. 16, commi 1 e 2 e comma 3;

**VISTO** il decreto-legge 24 ottobre 2019, n. 123 e s.m.i., convertito con modificazioni dalla L. 12 dicembre 2019, n. 156 (in G.U. 23/12/2019, n. 300), recante "Disposizioni urgenti per l'accelerazione e il completamento delle ricostruzioni in corso nei territori colpiti da eventi sismici", in particolare l'art. 3bis;

**VISTA** l'Ordinanza del Commissario Straordinario per la Ricostruzione (di seguito O.C.S.R.) n. 19 del 7/04/2017 e s.m.i. avente per oggetto "Misure per il ripristino con miglioramento sismico e la ricostruzione di immobili ad uso abitativo gravemente danneggiati o distrutti dagli eventi sismici verificatisi a far data dal 24 agosto 2016";

**VISTA** l'O.C.S.R. n. 25 del 23/05/2017 e s.m.i. avente per oggetto "Criteri per la perimetrazione dei centri e nuclei di particolare interesse che risultano maggiormente colpiti dagli eventi sismici

verificatisi a far data dal 24 agosto 2016”;

**VISTA** l’Ordinanza del Commissario Straordinario per la ricostruzione (da qui O.C.S.R.) n. 64 del 6 settembre 2018, recante *“Approvazione del 1° Piano degli interventi sui dissesti idrogeologici nei territori delle Regioni Abruzzo, Lazio, Marche ed Umbria interessati dagli eventi sismici verificatisi a far data dal 24 agosto 2016”*;

**VISTA** l’O.C.S.R. n. 56 del 10 maggio 2018, recante *“Approvazione del secondo programma degli interventi di ricostruzione, riparazione e ripristino delle opere pubbliche nei territori delle Regioni Abruzzo, Lazio, Marche ed Umbria interessati dagli eventi sismici verificatisi a far data dal 24 agosto 2016. Modifiche e integrazioni alle ordinanze n. 27 del 9 giugno 2017, n. 33 dell’11 luglio 2017, n. 37 dell’8 settembre 2017 e n. 38 dell’8 settembre 2017. Individuazione degli interventi che rivestono importanza essenziale ai fini della ricostruzione”*;

**VISTA** l’O.C.S.R. n. 101 del 30 aprile 2020, recante *“Individuazione dei Comuni maggiormente colpiti dagli eventi sismici del 2016 ai sensi dell’art. 3 bis del decreto legge 123 del 2019”*, tra i quali rientra il Comune di Borbona (RI);

**VISTA** l’O.C.S.R. n.109 del 21 novembre 2020, recante *“Approvazione elenco unico dei programmi delle opere pubbliche nonché disposizioni organizzative e definizione delle procedure di semplificazione e accelerazione della ricostruzione pubblica”*;

**VISTA** la Delibera di Consiglio Comunale n. 63 del 31.07.2023 del Comune di Borbona (RI), di approvazione del Progetto Definitivo, relativo all’intervento denominato *“Sistemazione scarpata strada comunale Castellina”*;

**ESAMINATA** la documentazione relativa al progetto definitivo di *“Sistemazione scarpata strada comunale Castellina - Borbona”*, consultabile al link riportato nella nota prot. n. CGRTS-0002479-P-24/01/2024

<https://drive.google.com/drive/folders/19aej80KAe3wqu5vw-wTcv-038rcvGwCB?usp=sharing>

con cui il Commissario Straordinario del Governo ha convocato la Conferenza permanente in modalità telematica per l’approvazione del progetto definitivo, ai sensi dell’art. 38 del d.lgs. 36/2023, redatto ai sensi del combinato disposto di cui all’2 co. 1 dell’O.C. n. 64/2018 e dell’art. 4 dell’Ordinanza n. 56/2018;

**PRESO ATTO** che il progetto *“Sistemazione scarpata strada comunale Castellina - Borbona”* è composto dai seguenti elaborati:

- Tav.1 - Elenco elaborati;
- Tav.2 - Relazione generale;
- Tav.3 - Relazione tecnica e specialistica;
- Tav.4 - Rilievo piano-altimetrico;



- Tav.5 - Tavola di progetto;
- Tav.6 - Tavola di viabilità;
- Tav.7 - Disciplinare descrittivo e prestazionale degli elementi tecnici;
- Tav.8 - Censimento e progetto di risoluzione delle interferenze;
- Tav.9 - Elenco prezzi unitari;
- Tav.10 - Computo metrico estimativo;
- Tav.11 - Stima incidenza manodopera;
- Tav.12 - Quadro economico;
- Tav.13 - Prime indicazioni e disposizioni per la sicurezza;
- Tav.14 - Regime vincolistico;

**CONSIDERATO** che il Piano Territoriale Paesaggistico Regionale del Lazio ha individuato gli insediamenti urbani storici e tra questi Borbona;

**VISTO** che il Piano Territoriale Paesaggistico Regionale del Lazio ha previsto una specifica classificazione di tutela per gli insediamenti urbani storici definita “Paesaggio dei centri storici ed aree di rispetto” e ha previsto l’individuazione di una fascia di rispetto di 150 metri intesa a garantire la conservazione e la percezione di questi insediamenti;

**CONSIDERATO** il contributo tecnico-istruttorio e le valutazioni espresse al riguardo dall’ arch. Anna Rutiloni e dal dott. Salvo Barrano dell’Ufficio del Soprintendente Speciale per le aree colpite dal sisma del 24 agosto del 2016 e dai funzionari responsabili di zona della Soprintendenza Archeologia Belle Arti e Paesaggio dell’Umbria arch. Anna Paola Briganti e dott.ssa Francesca Licordari;

**CONSIDERATO** che il progetto in oggetto non è risultato in contrasto con i vigenti dispositivi di tutela, per quanto di competenza;

questo Ufficio del Soprintendente speciale per le aree colpite dal sisma del 24 agosto 2016, a conclusione dell'istruttoria inerente alla procedura in oggetto, esprime, per quanto di competenza

### **PARERE FAVOREVOLE**

al progetto “Sistemazione scarpata strada comunale Castellina - Borbona” reso consultabile al link riportato nella citata nota prot. n. CGRTS-0002479-P-24/01/2024

<https://drive.google.com/drive/folders/19aej80KAe3wqu5vw-wTcv-038rcvGwcB?usp=sharing>

a condizione che siano recepite nel suddetto progetto, diventandone parte integrante, tutte le raccomandazioni, le indicazioni operative e le prescrizioni di seguito riportate



(Pagina 4 di 6)

### Ambito di applicazione: beni culturali/paesaggio

- Riguardo all'intervento proposto per la realizzazione del muro di contenimento con blocchi reggiterra posati a secco su una fondazione continua in cls armato gettato in opera si prescrive sia realizzato con "blocchi a cucchiaio", ovvero blocchi con faccia a vista con finitura splittata con colorazione simile alla pietra naturale. Si prescrive inoltre che si predisponga per il muro in oggetto un inerbimento con piantumazione autoctona di cui ne venga garantito (eventualmente a carico della ditta esecutrice) il completo attecchimento per almeno due anni.

Riguardo i parapetti si rimanda agli organi competenti la verifica della rispondenza alle norme tecniche di riferimento anche in relazione alla sicurezza strutturale.

### Ambito di applicazione: beni culturali/archeologia

In relazione al progetto in esame, tutte le attività di movimento terra, perforazione e/o alterazione dei piani attuali, comprese le opere di cantierizzazione, che prevedano scavi a quote non precedentemente impegnate da manufatti o opere esistenti, dovranno essere eseguite con l'assistenza archeologica in corso d'opera di un archeologo professionista in possesso dei requisiti previsti per l'iscrizione alla I fascia dell'elenco degli archeologi del Ministero della Cultura di cui al D. M. 244 del 20 maggio 2019, che prenderà tempestivamente i necessari contatti con il Funzionario Responsabile della soprintendenza ABAP per l'Area Metropolitana di Roma e per la provincia di Rieti per concordare le indicazioni tecnico-operative e i necessari controlli da parte della Soprintendenza ABAP, provvedendo alla documentazione di eventuali manufatti e/o stratificazioni d'interesse archeologico.

In caso di rinvenimenti di interesse archeologico in corso d'opera, sarà data tempestiva comunicazione alla competente Soprintendenza ABAP ed alle autorità locali, provvedendo alla momentanea conservazione e custodia in situ, secondo quanto stabilito dall'art. 90 del D. Lgs. 42/2004 ss. mm. ii., in attesa dell'arrivo dei funzionari della Soprintendenza ABAP competente.

In tal caso la Soprintendenza territorialmente competente si riserva di richiedere, anche in corso d'opera, approfondimenti e /o ampliamenti delle indagini e di valutare l'adozione di opportune soluzioni progettuali al fine di garantirne la tutela.

Ove ne ricorrano i presupposti, il soprintendente avvierà i procedimenti per la tutela dei beni eventualmente rinvenuti ai sensi degli articoli 12 o 13 del decreto legislativo 22 gennaio 2004, n. 42, e dell'art. 25, commi 6 e 11, del decreto legislativo 18 aprile 2016, n. 50. Dei rinvenimenti dovrà essere redatta adeguata documentazione tecnico-scientifica a cura dell'archeologo incaricato, eseguita secondo le norme pubblicate al link

<http://su-aq.beniculturali.it/index.php?it/374/modulistica>. Il trasporto presso i depositi della Soprintendenza dei beni archeologici eventualmente rinvenuti sarà a carico della Committenza.



(Pagina 5 di 6)

Resta ferma la facoltà della Soprintendenza ABAP per l'Area Metropolitana di Roma e per la provincia di Rieti, di impartire ulteriori prescrizioni e indicazioni durante lo svolgimento dei lavori, qualora emergano nuovi elementi di competenza non previsti in fase progettuale.

Tutto quanto sopra, fatte salve le competenze delle autorità preposte a vigilare sull'esistenza di eventuali altri vincoli gravanti sulla località interessata, nonché sulla realizzazione di quanto è stato autorizzato.

Si ribadisce, ad ogni buon fine, che il parere di competenza di cui alla presente non sostituisce i pareri e le autorizzazioni di legge di cui al D. Lgs. 22 gennaio 2004, n.42 e ss.mm.ii per i singoli interventi previsti dal Programma anche relativamente agli obblighi derivanti in relazione all'eventuale aggiornamento del quadro dei vincoli rispetto a quello preso in considerazione e valido all'elaborazione del programma oggetto di autorizzazione.

Si comunica che i funzionari referenti per la tutela, ai quali ci si potrà rivolgere per eventuali ulteriori chiarimenti sono, la dott.ssa Francesca Licordari ([francesca.licordari@cultura.gov.it](mailto:francesca.licordari@cultura.gov.it)) per la parte archeologica e l'Arch. Anna Paola Briganti ([annapaola.briganti@cultura.gov.it](mailto:annapaola.briganti@cultura.gov.it)) per la parte architettonica e paesaggistica.

## **I Funzionari SABAP responsabili dell'istruttoria**

Il funzionario archeologo

*Dott.ssa Francesca Licordari*



Il funzionario architetto

*Arch. Anna Paola Briganti*



**IL SOPRINTENDENTE delegato**

*(Ing. Paolo IANNELLI)*

Firmato digitalmente da

**PAOLO IANNELLI**

O = Ministero della cultura  
C = IT

\*giusto atto di avocazione e delega Decreto SG del 19 Febbraio 2024, rep. n. 179.



*(Pagina 6 di 6)*



DIREZIONE GENERALE  
AREA COORDINAMENTO AUTORIZZAZIONI, PNRR E SUPPORTO INVESTIMENTI  
UFFICIO RAPPRESENTANTE UNICO E RICOSTRUZIONE, CONFERENZE DI SERVIZI

**Commissario Straordinario del Governo ai fini della  
ricostruzione nei territori interessati dagli eventi sismici  
verificatisi a far data dal 24 Agosto 2016  
Presidente della Conferenza permanente  
Sen. Avv. Guido Castelli**  
[conferenzapermanente.sisma2016@pec.governo.it](mailto:conferenzapermanente.sisma2016@pec.governo.it)

**e p.c. Direzione regionale per le Politiche Abitative e la  
Pianificazione Territoriale, Paesistica e Urbanistica**

Supporto all'Ufficio Ricostruzione, Linee di indirizzo e  
Programmazione urbanistica e paesaggistica dei centri abitati colpiti  
dal Sisma 2016/2017

**Direzione regionale Lavori pubblici e Infrastrutture,  
Innovazione tecnologica**

**Direzione regionale Trasporti, Mobilità, Tutela del  
Territorio, Demanio e Patrimonio**

Area Tutela del Territorio

**Direzione regionale Lavori pubblici e Infrastrutture,  
Innovazione tecnologica**

Area Genio Civile Lazio Nord

**Ufficio Speciale per la ricostruzione Lazio**

**Oggetto:** O.C. 64/2018 – O.C. 109/2020: **Intervento denominato “Sistemazione scarpata strada comunale Castellina - Borbona”**.

**ID Ord.: 396 - Soggetto Attuatore: Comune di Borbona**

Convocazione della Conferenza di Servizi Speciale decisoria ai sensi dell'art. 14, co. 2, legge n. 241/1990 e s.m.i. in forma simultanea e in modalità sincrona (ex. Art. 16 D.L. 189/2016).

**Comunicazioni in merito alle competenze regionali**

Con nota prot. n. 0002479-P del 24/01/2024, acquisita in ingresso in pari data al prot. reg. n. 0103663, il Commissario Straordinario del Governo per la ricostruzione nei territori interessati dal sisma del 24 agosto 2016, ha convocato – anche in modalità videoconferenza - la conferenza di Servizi Speciale decisoria ai sensi dell'art. 14 comma 2 legge n. 241/90 e s.m.i., da svolgersi in forma simultanea e in modalità sincrona, per il giorno 22 febbraio 2024, ai fini dell'approvazione del progetto definitivo, ai sensi dell'art. 38 del d.lgs. 36/2023, relativo all'intervento: “Sistemazione scarpata strada comunale Castellina - Borbona”.

In merito alle procedure valutative di competenza degli uffici regionali - sulla base della documentazione disponibile e in particolare della situazione vincolistica dell'area oggetto di intervento, così come dichiarato dai tecnici incaricati del progetto - è emerso che l'approvazione dell'intervento in oggetto coinvolge la competenza regionale in ordine al solo rilascio dell'autorizzazione sismica per l'esecuzione dei lavori, ex art. 94 del D.P.R. 380/2001, tuttavia, al fine di confermare l'assenza di ulteriori competenze regionali, questo

Ufficio, con nota prot. reg. n. 0106020 del 24/01/2024, ha chiesto alle strutture in indirizzo alla medesima nota di verificare, dandone comunicazione alla scrivente struttura, la necessità o meno di ulteriori pareri, rispetto alla tipologia del progetto e alla situazione vincolistica dell'area.

A riscontro di tale verifica sono pervenute allo scrivente Ufficio le seguenti valutazioni allegate alla presente:

- **l'Area Supporto all'Ufficio Ricostruzione, Linee di indirizzo e Programmazione urbanistica e paesaggistica dei centri abitati colpiti dal Sisma 2016/2017** della Direzione regionale per le Politiche Abitative e la Pianificazione Territoriale, Paesistica e Urbanistica, con nota prot. reg. n. 0192043 del 12/02/2024 (Allegato 1), ha comunicato che, dalla verifica della documentazione emerge che *“l'area d'intervento non risulta interessata da vincoli di natura paesaggistica di cui all'art. 146 del D.Lgs 42-2004 e di cui al PTPR approvato con Delibera del Consiglio Regionale n. 5 del 21.04.2021 e successivamente pubblicato sul B.U.R.L. n. 56 suppl. 2 del 10-06-2021, pertanto la scrivente Area non è tenuta ad esprimere il relativo parere paesaggistico.”*;
- **l'Area Tutela del Territorio**, con nota prot. reg. n. 0146344 del 01/02/2024 (Allegato 2), ha comunicato che l'intervento non risulta interessare i territori gravati dal Vincolo Idrogeologico – così come correttamente riportato nella Tav. 14 – *“Regime Vincolistico”*, pertanto, per la realizzazione dell'intervento non è necessaria l'acquisizione preventiva del nulla osta al Vincolo Idrogeologico.

L'Area **Genio Civile Lazio Nord** ha riscontrato per le vie brevi la suddetta nota prot. reg. n. 0106020 del 24/01/2024 dello scrivente Ufficio ricordando anzitutto che il rilascio dell'autorizzazione sismica da parte della Direzione Regionale competente è subordinato alla presentazione della documentazione di progetto tramite il sistema informatizzato regionale denominato OPEN GENIO da parte del committente o professionista delegato ed a seguito dell'esame della documentazione da parte della Commissione Sismica competente per territorio, comunicando, inoltre, che il progetto di cui trattasi non può essere presente su detto sistema regionale in quanto trattasi soltanto di livello di progettazione definitiva, mentre il rilascio dell'autorizzazione sismica avviene in relazione al livello di progettazione esecutiva.

Tuttavia, si ricorda che, come disposto all'art. 42 comma 3 del nuovo *“Codice dei contratti”*, approvato con Decreto legislativo 31 marzo 2023 n. 36 ed efficace dal 01/07/2023: *“la verifica accerta la conformità del progetto alle prescrizioni eventualmente impartite dalle amministrazioni competenti prima dell'avvio della fase di affidamento e, se ha esito positivo, assolve a tutti gli obblighi di deposito e di autorizzazione per le costruzioni in zone sismiche, nonché di denuncia dei lavori all'ufficio del genio civile. Pertanto, il progetto, corredato della attestazione dell'avvenuta positiva verifica, dovrà essere depositato con modalità telematica interoperabile presso l'Archivio informatico nazionale delle opere pubbliche del Ministero delle infrastrutture e dei trasporti”*.

IL FUNZIONARIO  
Bruno Piccolo



IL RAPPRESENTANTE UNICO REGIONALE  
Luca Ferrara







DIREZIONE REGIONALE PER LE POLITICHE ABITATIVE E LA PIANIFICAZIONE TERRITORIALE, PAESISTICA E URBANISTICA  
 AREA SUPPORTO ALL'UFFICIO RICOSTRUZIONE, LINEE DI INDIRIZZO E PROGRAMMAZIONE URBANISTICA E PAESAGGISTICA DEI CENTRI ABITATI COLPITI DAL SISMA 2016/2017

- Alla Presidenza del Consiglio dei Ministri  
 Commissario Straordinario Ricostruzione Sisma 2016  
 Pec: [comm.ricostruionesisma2016@pec.governo.it](mailto:comm.ricostruionesisma2016@pec.governo.it)
- Alla Direzione Generale – Area Coordinamento Autorizzazioni, PNRR e Supporto Investimenti, Ufficio Rappresentante Unico e Ricostruzione, Conferenza di Servizi  
 Dott. Luca Ferrara
- Al Comune di Borbona (RI)  
 Pec: [borbona@pec.comune.borbona.rieti.it](mailto:borbona@pec.comune.borbona.rieti.it)
- e p.c. Alla Soprintendenza Archeologia, Belle Arti e Paesaggio per l'area Metropolitana di Roma e per la Provincia di Rieti  
 Pec: [sabap-met-rm@pec.cultura.gov.it](mailto:sabap-met-rm@pec.cultura.gov.it)
- Al Direttore ad interim della Direzione Regionale per le Politiche Abitative e la Pianificazione Territoriale, Paesistica e Urbanistica  
 SEDE

**OGGETTO:** Convocazione conferenza permanente in modalità telematica ex. Art. 16 D.L. 189/2016  
 “Sistemazione scarpata strada comunale Castellina - Borbona”  
 ID Ord.: 396  
 Soggetto Attuatore: Comune di Borbona  
 O.C. 64/2018 – O.C. 109/2020  
**Parere paesaggistico art. 146 del D.Lgs. n. 42 del 22/01/2004 – Comunicazioni**

## PREMESSE

Con nota del 24-01-2024, acquisita in pari data prot. n. 103663, il Commissario Straordinario Ricostruzione Sisma 2016, ha convocato l'indizione della Conferenza Permanente ai sensi dell'art. 14-ter Legge 241-1990 e s.m.i. per la data del 22-02-2024 ore 10:00, con svolgimento mediante collegamento in videoconferenza per mezzo del preposto link; con la medesima nota è stato comunicato un ulteriore link per il relativo download degli elaborati;

Con nota prot. n. 106020 del 24-01-2024, la Regione Lazio – Direzione Generale – Area Coordinamento Autorizzazioni, PNRR e Supporto Investimenti Ufficio Rappresentante Unico e Ricostruzione, Conferenza di Servizi ha indetto la Conferenza di Servizi Speciale Decisoria ai sensi dell'art. 14, c. 2 legge 241/1990 e s.m.i. in forma simultanea e in modalità sincrona (ex art. 16 D.L. 189/2016) al fine di recepire le determinazioni da assumere nell'ambito del procedimento, ha comunicato l'inserimento nel box informatico preposto degli elaborati progettuali e ha fissato al **07-02-2024** la scadenza per l'eventuale richiesta di integrazioni documentali o chiarimenti.

**VISTO:**

La L.R. 06 Luglio 1998, n. 24 avente ad oggetto *“Pianificazione paesistica e tutela dei beni e delle aree sottoposti a vincolo paesistico”*;

Il Piano Territoriale Paesistico – ambito territoriale n. 5 Rieti, approvato con LL.RR. – 6 luglio 98 nn. 24 e 25 suppl. ord. N. 1 al BUR n. 21 del 30.07.98;

La Deliberazione della Giunta Regionale n. 4340 del 28 maggio 1996 avente ad oggetto *“Criteri progettuali per l’attuazione degli interventi in materia di difesa del suolo nel territorio della Regione Lazio”*

Il D.Lgs 22 gennaio 2004 n. 42 avente ad oggetto *“Codice dei beni culturali e del paesaggio”*;

Il Piano Territoriale Paesistico Regionale redatto ai sensi degli articoli 21, 22 e 23 della legge regionale 6 luglio 1998, n. 24;

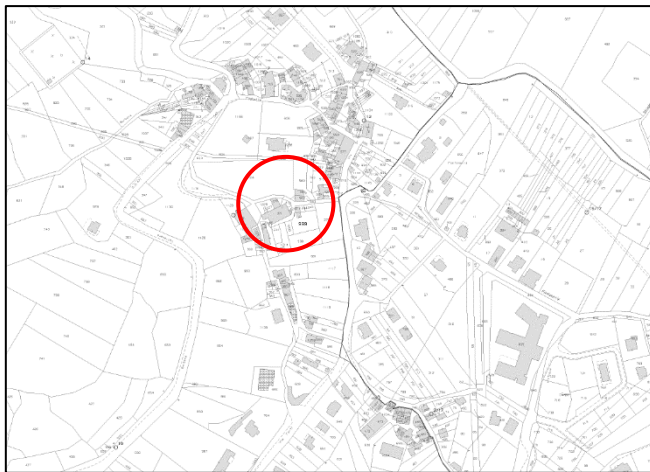
La Delibera del Consiglio Regionale n. 5 del 21.04.2021 con la quale è stato approvato il PTPR e successivamente pubblicato sul B.U.R.L. n. 56 suppl. 2 del 10-06-2021.

**INQUADRAMENTO TERRITORIALE E FOTOGRAFICO**

foto aerea



Planimetria catastale Fog. 09



Vista dalla strada via del Fiume



## AMBITO SOVRACOMUNALE - CLASSIFICAZIONE PTPR



### TAVOLA A 11-348: Sistemi ed ambiti di paesaggio

Sistema del paesaggio insediativo: *“Paesaggio degli insediamenti urbani”*, i cui interventi sono regolati dall’art. 28 delle Norme del PTPR;

### TAVOLA B 11-348: Beni paesaggistici

L’area non risulta interessata da vincoli

Per quanto sopra, l’area d’intervento non risulta interessata da vincoli di natura paesaggistica di cui all’art. 146 del D.Lgs 42-2004 e di cui al PTPR approvato con Delibera del Consiglio Regionale n. 5 del 21.04.2021 e successivamente pubblicato sul B.U.R.L. n. 56 suppl. 2 del 10-06-2021, pertanto la scrivente Area non è tenuta ad esprimere il relativo parere paesaggistico. In tal senso, infatti, occorre precisare che, ai sensi dell’art. 146 del D.Lgs 42/2004 e dell’art.11 comma 1 del PTPR, sono soggetti a parere paesaggistico le sole aree che ricadono, anche parzialmente, in zone sottoposte a vincolo paesaggistico.

In ottemperanza al DD n. G08009 del 07/07/2020, copia del presente è trasmessa al Direttore *ad interim* della Direzione regionale per le Politiche Abitative e la Pianificazione Territoriale Paesistica e Urbanistica che legge per conoscenza.

La Dirigente

GAZZANI MARIAGRAZIA  
2024.02.09 16:40:02  
Mariagrazia Gazzani

CN=GAZZANI MARIAGRAZIA  
C=IT  
O=REGIONE LAZIO  
2.5.4.97=VATIT-80143490581  
RSA/2048 bits



DIREZIONE REGIONALE  
LAVORI PUBBLICI, STAZIONE UNICA APPALTI, RISORSE IDRICHE E DIFESA DEL SUOLO

AREA TUTELA DEL TERRITORIO  
SERVIZIO GEOLOGICO E SISMICO REGIONALE

Fasc. n. 871/AV

Direzione Generale  
Area Coordinamento Autorizzazioni, PNRR e  
Supporto Investimenti Ufficio Rappresentante  
Unico e Ricostruzione, Conferenze di Servizi

Oggetto: O.C. 64/2018 – O.C. 109/2020: Intervento denominato “Sistemazione scarpata strada comunale Castellina - Borbona”. ID Ord.: 396 - Soggetto Attuatore: Comune di Borbona  
Convocazione della Conferenza di Servizi Speciale decisoria ai sensi dell’art. 14, co. 2, legge n. 241/1990 e s.m.i. in forma simultanea e in modalità sincrona (ex. Art. 16 D.L. 189/2016).

Verifica coinvolgimento delle strutture regionali interessate e fissazione termine richieste integrazioni documentali.

Comunicazione ai sensi del Vincolo Idrogeologico (R.D.L. n. 3267/23, R.D. n. 1126/26, L.R. n. 53/98, D.G.R.L. n. 920/2022).

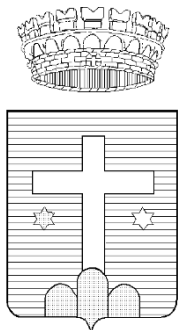
Con riferimento alla Vs. nota prot. n. 106020 del 24/01/2024 con la quale si indiceva la Conferenza di servizi sull’intervento riportato in oggetto, la scrivente Area, a valle dell’esame della documentazione progettuale resa disponibile, ha avuto modo di verificare che il sito indicato per la realizzazione delle opere in progetto, come correttamente riportato nella Tav. 14 – Regime Vincolistico”, non risulta interessare territori delimitati dal Vincolo Idrogeologico.

Si comunica quindi che per la realizzazione del suddetto intervento non è necessaria l’acquisizione preventiva del nulla osta al Vincolo Idrogeologico.

Il funzionario istruttore

Dott. geol. Guglielmo Quercia  
firmato digitalmente

VECCHI MARIA CRISTINA  
Il Dirigente dell'Area  
Arch. Maria Vecchi  
VECCHI MARIA CRISTINA  
C.F. 02070010113  
REGIONE LAZIO  
25.4.91.NA.IT.01143490660  
RSA/2048 bits



# COMUNE DI BORBONA

## PROVINCIA DI RIETI

VIA VALLICINE 2 – 02010 BORBONA  
 Tel. 0746/940037 – Fax 0746/940285 P.I. C.F. 00113410575  
 E-Mail: [borbona@comune.borbona.rieti.it](mailto:borbona@comune.borbona.rieti.it) Indirizzo URL : [www.comune.borbona.rieti.it](http://www.comune.borbona.rieti.it)

Rif  
 Prot  
 Data 21.02.2024

Presidenza del Consiglio dei Ministri  
 Commissario Straordinario del Governo per la riparazione, la ricostruzione, l'assistenza  
 alla popolazione e la ripresa economica dei territori delle  
 regioni Abruzzo, Lazio, Marche e Umbria  
 interessati dagli eventi sismici verificatisi a far data dal 24 Agosto 2016

[conferenzapermanente.sisma2016@pec.governo.it](mailto:conferenzapermanente.sisma2016@pec.governo.it);

p.c. sig. Sindaco del Comune di Borbona  
 SEDE

p.c. Ufficio Sisma Comune di Borbona  
 Responsabile Unico del Procedimento Ing. Silvia Placidi  
[s.placidi@comune.borbona.rieti.it](mailto:s.placidi@comune.borbona.rieti.it)

**Oggetto** Conferenza servizi del 22.02.2024 ore 10.00. "Sistemazione scarpata strada  
 comunale Castellina - Borbona" ID Ord.: 396 Soggetto Attuatore: Comune di  
 Borbona. O.C. 64/2018 – O.C. 109/2020  
 Parere urbanistico art. 7 DPR 380/2001

In relazione all'oggetto lo scrivente, nella sua espressa qualità di  
 Responsabile Ufficio Tecnico area Edilizia Privata, competente al rilascio di titoli abilitativi  
 edilizi, visto il progetto in epigrafe, trasmesso dal progettista ing. Federico Focaroli per  
 conto di LA F srl, e protocollato il 30.06.2023 n° 3702, esprime, per quanto di  
 competenza:

- parere favorevole in linea **urbanistica ed edilizia**, per quanto di competenza, ai  
 sensi dell'art. 7 del D.P.R. 380/2001

Tanto dovevasi .

il Responsabile Ufficio Tecnico  
 Geom. Giuseppe Gregori



tel. 0746/94.00.37  
 fax. 0746/94.02.85



## Presidenza del Consiglio dei Ministri

Il Commissario straordinario del Governo per la riparazione, la ricostruzione,  
l'assistenza alla popolazione e la ripresa economica dei territori delle regioni Abruzzo,  
Lazio, Marche e Umbria interessati dagli eventi sismici verificatisi a far data dal 24 agosto 2016

*Servizio tecnico per gli interventi di ricostruzione*

**DL 17 ottobre 2016, n. 189, "Interventi di ricostruzione, riparazione e ripristino delle opere pubbliche nei territori delle Regioni Umbria, Marche, Abruzzo e Lazio interessati dagli eventi sismici verificatisi a far data dal 24 agosto 2016".**

**Ordinanza n. 64 del 6 settembre 2018 "Approvazione del 1° Piano degli interventi sui dissesti idrogeologici nei territori delle Regioni Abruzzo, Lazio, Marche ed Umbria interessati dagli eventi sismici verificatisi a far data dal 24 agosto 2016."**

**Ordinanza n. 109 del 23 dicembre 2020 "Approvazione elenco unico dei programmi delle opere pubbliche nonché disposizioni organizzative e definizione delle procedure di semplificazione e accelerazione della ricostruzione pubblica"**

**PROGETTO DEFINITIVO – "Sistemazione scarpata strada comunale Castellina"  
CUP: H27H18002530001  
Id. ord. (109/2020) 396**

***Relazione istruttoria al Commissario Straordinario***

## 1. QUADRO DI SINTESI

### A. DATI GENERALI

Intervento:	<b>"ID 396 - Sistemazione scarpata strada comunale Castellina"</b>
Soggetto Attuatore:	Comune di Borbona
Responsabile Unico del Procedimento:	Ing. Silvia Placidi
Progettista:	Ing. Federico Focaroli- LA F srl, con sede nel Comune di Montereale (AQ) in località Cesaproba Corso Giuseppe Garibaldi, 1, C.F./Piva: 01841760661



## Presidenza del Consiglio dei Ministri

Il Commissario straordinario del Governo per la riparazione, la ricostruzione,  
l'assistenza alla popolazione e la ripresa economica dei territori delle regioni Abruzzo,  
Lazio, Marche e Umbria interessati dagli eventi sismici verificatisi a far data dal 24 agosto 2016

*Servizio tecnico per gli interventi di ricostruzione*

### B. INQUADRAMENTO NORMATIVO

**Decreto legge 17 Ottobre 2016, n.189**, “Interventi urgenti in favore delle popolazioni colpite dagli eventi sismici del 2016” come convertito dalla Legge 229/2016 e s.m.i.

**Ordinanza n. 56/2018** “Approvazione del secondo programma degli interventi di ricostruzione, riparazione e ripristino delle opere pubbliche nei territori delle Regioni Abruzzo, Lazio, Marche ed Umbria interessati dagli eventi sismici verificatisi a far data dal 24 agosto 2016. Modifiche e integrazioni alle ordinanze n. 27 del 9 giugno 2017, n. 33 dell'11 luglio 2017, n. 37 dell'8 settembre 2017 e n. 38 dell'8 settembre 2017. Individuazione degli interventi che rivestono importanza essenziale ai fini della ricostruzione”

**Ordinanza n. 64/2018** “Approvazione del 1° Piano degli interventi sui dissesti idrogeologici nei territori delle Regioni Abruzzo, Lazio, Marche ed Umbria interessati dagli eventi sismici verificatisi a far data dal 24 agosto 2016”

**Ordinanza n. 109/2020** “Approvazione elenco unico dei programmi delle opere pubbliche nonché disposizioni organizzative e definizione delle procedure di semplificazione e accelerazione della ricostruzione pubblica”.

**Ordinanza n. 126/2022** “Misure in materia di eccezionale aumento dei costi delle materie prime nella ricostruzione ed altre disposizioni e modifiche e integrazioni ad altre ordinanze vigenti”.

**Ordinanza commissariale n. 130 del 15 dicembre 2022** “Approvazione del Testo unico della ricostruzione privata” e ss.mm.ii. ed in particolare gli articoli 81, 82, 83 e 84;

### C. CORRISPONDENZA S.A./R.U.P./USR Lazio

- CGRTS-0042038-A-31/08/2023 - Richiesta indizione conferenza permanente ed invio link per consultazione documentazione progettuale;
- CGRTS-0043655-P-14/09/2023 - Richiesta chiarimenti della Struttura commissariale;
- CGRTS-0045763-A-02/10/2023 - Integrazione documentazione trasmessa dal Comune di Borbona/Soggetto attuatore;
- CGRTS-0056412 -AA-18/12/2023 – Integrazione documentazione progettuale trasmessa dal Comune di Borbona/Soggetto attuatore;

### D. ATTI/VERBALI

- Delibera Giunta Comunale n. 63 del 31/07/2023 – Approvazione progetto definitivo
- Verbale di verifica del progetto definitivo del 14.07.2023
- Verbale di validazione del progetto definitivo del 14.07.2023
- Parere istruttorio USR Lazio del 28.08.2023 avente esito favorevole in merito alla coerenza e congruità dell'intervento, acquisito al prot. CGRTS-0042038-A-31/08/2023;

gs/af



## *Presidenza del Consiglio dei Ministri*

Il Commissario straordinario del Governo per la riparazione, la ricostruzione,  
l'assistenza alla popolazione e la ripresa economica dei territori delle regioni Abruzzo,  
Lazio, Marche e Umbria interessati dagli eventi sismici verificatesi a far data dal 24 agosto 2016

*Servizio tecnico per gli interventi di ricostruzione*

### **E. ELABORATI (Prot. CGRTS-0042038-A-31/08/2023)**

Elenco elaborati del Progetto definitivo trasmessi alla Conferenza Permanente:

#### **ELENCO ELABORATI**

Prot. CGRTS-0042038-A del 31/08/2023, CGRTS-0045763-A-02/10/2023, CGRTS-0056412-A del 18/12/2023

- Tav. 01 Elenco elaborati
  - Tav. 02 Relazione generale
  - Tav. 03 Relazione tecnico-specialistica
  - Tav. 04 Rilievo piano-altimetrico
  - Tav. 05 Tavola di progetto
  - Tav. 06 Tavola di viabilità
  - Tav. 07 Disciplinare descrittivo e prestazionale degli elementi tecnici
  - Tav. 08 Censimento e progetto di risoluzione delle interferenze
  - Tav. 09 Elenco prezzi unitari
  - Tav. 10 Computo metrico estimativo
  - Tav. 11 Stima incidenza manodopera
  - Tav. 12 Quadro tecnico economico
  - Tav. 13 Prime indicazioni e disposizioni per la sicurezza
  - Tav. 14 Regime vincolistico
- Congruità del progetto - Ufficio Speciale Ricostruzione del Lazio  
Richiesta indizione Conferenza Permanente - Ufficio Speciale Ricostruzione del Lazio  
Nota RUP acquisita al prot. CGRTS-0045763-A-02/10/2023  
Delibera di Giunta Comunale n. 63 del 31.07.2023  
Scheda di fattibilità tecnico-economica Ufficio Speciale Ricostruzione del Lazio  
Verbale validazione del progetto definitivo  
Controllo documentazione progetto definitivo  
Nota RUP acquisita al prot. CGRTS-0056412-A-18/12/2023  
Delibera Giunta Comunale n. 178 del 05/10/2021 – Approvazione progetto definitivo  
Verbale di verifica del progetto definitivo del 10.02.2023  
Verbale di validazione del progetto definitivo del 10.02.2023





## *Presidenza del Consiglio dei Ministri*

Il Commissario straordinario del Governo per la riparazione, la ricostruzione,  
l'assistenza alla popolazione e la ripresa economica dei territori delle regioni Abruzzo,  
Lazio, Marche e Umbria interessati dagli eventi sismici verificatesi a far data dal 24 agosto 2016

*Servizio tecnico per gli interventi di ricostruzione*

## **2. ISTRUTTORIA**

### ***Analisi dell'intervento***

#### ***Descrizione dei danni e stato attuale***

Il progetto riguarda la sistemazione che sostiene una gran porzione di via del fiume, la strada comunale che collega via Santa Maria con Piazza Castelline. L'intervento prevede la messa in sicurezza del versante grazie ad un intervento combinato su più elementi di instabilità di cui, il principale, è la scarpata identificata negli elaborati grafici e che sorregge una lunga porzione della rampa pedonale con cui è formata parte di via del Fiume. L'opera sarà completata con il rifacimento della sede viaria.

#### ***Descrizione progetto***

L'intervento mira a risolvere un problema di dissesto idrogeologico, valutato preliminarmente: il cedimento della scarpata è evidente anche grazie delle molteplici rotture del cemento da cui è formata la scalinata, probabilmente dovuto alle azioni sismiche generate a partire dal 24/08/2016. Gli obiettivi generali che la progettazione dovrà perseguire sono quelli di risolvere il cedimento, armonizzando l'intervento con il contesto rurale, prevenire l'eventualità che il problema si verifichi nuovamente e ripristinare lo stato dei luoghi migliorandone la qualità urbanistica ed architettonica, armonizzando le scelte tipologiche con i limitrofi spazi urbani. La fruibilità rimarrà invariata ovvero il tratto di accesso da Via Santa Maria del Monte sarà carrabile e la porzione superiore solamente pedonale. La soluzione progettuale dovrà perseguire i principi di durabilità, di facilità e di economicità della manutenzione. L'intervento si concentrerà lungo il pendio interessato dal movimento gravitativo ed è costituito da:

Realizzazione di un muro di contenimento della scarpata in blocchi reggiterra

Consolidamento del muro controterra esistente

Regimentazione delle acque meteoriche

Rifacimento dei sottoservizi

Realizzazione dell'impianto di pubblica illuminazione

Rifacimento della pavimentazione stradale

Arredo urbano e realizzazione dei parapetti

Visto il documento istruttorio dell'USR Lazio in ordine alla coerenza e congruità dell'intervento rispetto ai danni causati dagli eventi sismici in cui è stato verificato che il progetto risulta completo degli elaborati ex art. 23 co.7 del D. Lgs 50/2016 e dell'art. 24 del D.P.R. n. 207/2010 e conforme a quanto espresso nell'O.C.S.R. n. 64/2018. Inoltre il progetto di Mitigazione del rischio idrogeologico in località strada Castelline nel Comune di Borbona è coerente ai requisiti minimi di sicurezza previsti all'art. 7 lettere b) del D.L. 189/2016.

gs/af

Sede istituzionale Palazzo Wedekind Piazza Colonna, 366 - 00187 Roma tel. **06 667799200**

Sede operativa Roma Via del Quirinale, 28 - 00187 Roma tel. **06 67795118**

Sede operativa Rieti Via Giuseppe Pitoni, 2 - 02100 Rieti tel. **0746 1741925**

comm.ricostrucoesisma2016@pec.governo.it - commissario.sisma2016@governo.it



## Presidenza del Consiglio dei Ministri

Il Commissario straordinario del Governo per la riparazione, la ricostruzione,  
l'assistenza alla popolazione e la ripresa economica dei territori delle regioni Abruzzo,  
Lazio, Marche e Umbria interessati dagli eventi sismici verificatesi a far data dal 24 agosto 2016

*Servizio tecnico per gli interventi di ricostruzione*

### **Istruttoria Tecnica**

Visto il documento istruttorio dell'USR Lazio in ordine alla completezza ed esaustività del progetto rispetto ai danni causati dagli eventi sismici in cui è stato verificato che il progetto risulta completo degli elaborati ex art. 23 co.7 del D. Lgs 50/2016 e dell'art. 24 del D.P.R. n. 207/2010 e viene attestato che è conforme a quanto espresso nell'O.C.S.R. n. 64/2018. Il progetto di sistemazione scarpata strada comunale Castellina codice DISS\_M\_010\_2018 nel Comune di Borbona sempre secondo il documento istruttorio è coerente ai requisiti minimi di sicurezza previsti all'art. 7 lettere b) del D.L. 189/2016, in allegato.

La progettazione risponde ai Criteri e parametri di valutazione richiamati nella circolare del Commissario del 23/05/2018 "Criteri e modalità per il razionale impiego delle risorse stanziare per gli interventi di ricostruzione pubblica". Inoltre si riporta che le opere stimate nel computo metrico per l'intervento di "Intervento di sistemazione scarpata strada comunale castellina nel Comune di Borbona" è coerente con gli elaborati progettuali redatti dal tecnico incaricato.

### **Istruttoria contabile**

L'Ordinanza Commissariale n. 64/2018 comprendeva l'intervento in loc. strada Comunale Castellina, nel comune di Borbona (Ri) sistemazione scarpata, con un finanziamento di euro 300.000,00 che la successiva Ordinanza Commissariale n. 109/2020 identifica il progetto come segue - id\_396 Sistemazione scarpata strada comunale Castellina, come indicato nella tabella sottostante:

<i>id Ord</i>	<b>Regione</b>	<b>Prov.</b>	<b>Comune</b>	<b>Intervento</b>	<b>Soggetto Attuatore</b>	<b>Importo programmato</b>	<b>Importo totale intervento</b>
396	Lazio	Ri	Comune di Borbona	Sistemazione scarpata strada comunale Castellina	Comune di Borbona	€ 300.000,00	€ 300.000,00

## 3. VALUTAZIONI FINALI

Tenuto conto di quanto sopra si esprime:

**Parere favorevole al progetto definitivo dell'intervento "DISSESTI IDROGEOLOGICI – Sistemazione scarpata strada comunale Castellina nel Comune di Borbona (RI)" id. ord. 396;**

Il presente parere è rimesso al Commissario Straordinario nella sua qualità di Presidente della conferenza permanente.

Rieti, 21.02.2024

Il funzionario

Geol. Gianni Scaletta

Il Dirigente

Ing. Andrea Crocioni

gs/af