

Deleghe

*Ministero della cultura*UFFICIO DEL SOPRINTENDENTE SPECIALE PER LE AREE COLPITE
DAL SISMA DEL 24 AGOSTO 2016

La presente nota viene trasmessa
solo a mezzo posta elettronica e pec ai sensi degli
artt. 47 e 48 del D.Lgs. 82/2005 e del D.P.R. 68/2005

Alla Conferenza Permanente presso la sede della
Presidenza del Consiglio dei Ministri
COMMISSARIO STRAORDINARIO DEL GOVERNO
PER LA RICOSTRUZIONE NEI TERRITORI
INTERESSATI DAGLI EVENTI SISMICI VERIFICATISI
A FAR DATA DAL 24 AGOSTO 2016

pec: conferenzapermanente.sisma2016@pec.governo.it

All'arch. Carla Pancaldi
peo: carla.pancaldi@cultura.gov.it

e p.c.

Alla Soprintendenza ABAP per le Province
di L'Aquila e Teramo
peo: sabap-aq-te@cultura.gov.it

Oggetto: Conferenza Permanente in modalità telematica ex Art. 16 D.L. 189/2016 - O.C. n. 105/2020.
“PROGETTO DI RESTAURO CON MIGLIORAMENTO SISMICO DELL'EDIFICIO DI
CULTO DENOMINATO CHIESA MADONNA DEL CARMINE”. - Id. Decreto 395/2020: 049
- CUP H37H20005190001 - CIG 88439133E2 - Soggetto Attuatore: Diocesi di Teramo-Atri.
Delega.

Il sottoscritto, Ing. Paolo Iannelli, in qualità di Dirigente legale rappresentante dell'Ufficio del Soprintendente Speciale per le aree colpite dal sisma del 24 agosto 2016, con il presente atto, vista la nota CGRTS-0043597-P 14/09/2023 del 14/09/2023 con la quale il Commissario Straordinario del Governo per la Ricostruzione convoca il giorno 21 settembre 2023 alle ore 11:15 la Conferenza permanente, in forma simultanea ed in modalità sincrona ex art. 14-ter, legge n. 241/1990 e ss.mm.ii. mediante collegamento in videoconferenza con l'utilizzo della piattaforma “Cisco Webex Meeting” dedicata alle comunicazioni telematiche, per l'approvazione del seguente progetto esecutivo:

**“Progetto di restauro con miglioramento sismico dell'edificio di culto denominato Chiesa
Madonna del Carmine”
Comune di Cortino (TE)**



rilevato che si rende opportuno delegare a partecipare alla predetta Conferenza e a rappresentare lo Scrivente, l'arch. Carla Pancaldi, Funzionaria Architetto in servizio presso la Soprintendenza ABAP per le Province di L'Aquila e Teramo;

acquisito il nullaosta del Soprintendente ABAP per le Province di L'Aquila e Teramo;

DELEGA

per l'esercizio della rappresentanza per la Conferenza sopra citata, l'arch. Carla Pancaldi, Funzionaria architetto in servizio presso la Soprintendenza ABAP per le Province di L'Aquila e Teramo, la quale è legittimata a esprimere in modo vincolante la volontà dell'Amministrazione su tutte le decisioni di competenza della stessa.

IL SOPRINTENDENTE

Ing. Paolo Iannelli

Firmato digitalmente da

PAOLO IANNELLI

O = Ministero della cultura

C = IT

Data e ora della firma:

19/09/2023 16:00:50





GIUNTA REGIONALE

Prot.RA/ 0139624/20

L'Aquila 12.05.2020


CGRTS-0006664-A-02/03/2021

**Commissario Straordinario
per la ricostruzione post sisma 2016
Avv. Giovanni Legnini**
comm.ricostrucoesisma2016@pec.governo.it

OGGETTO: Conferenza Permanente ex art. 16 D.L. 189 del 17 ottobre 2016, convertito in L. 229 del 15 dicembre 2016: individuazione rappresentante unico della Regione Abruzzo.

In riferimento all'oggetto, in ossequio a quanto richiesto dall'art. 2 co. 5 dell'Ordinanza n. 16 del 3 marzo 2017, si comunica il nominativo del dott. Vincenzo Rivera, Direttore dell'Ufficio Speciale per la Ricostruzione post-sisma 2016, quale rappresentate unico per la Regione Abruzzo. L'occasione è gradita per porgerLe cordiali saluti.

Il Presidente
Dot. Marco Marsilio





AREA 3 - TECNICA
Settore 3.10
Pianificazione del Territorio – Urbanistica
Piste ciclopedonali – Politiche comunitarie

A mezzo PEC

Il presente documento, in quanto inviato con mezzo idoneo ad accertare la fonte di provenienza, soddisfa il requisito della forma scritta e alla sua trasmissione non seguirà quella del documento cartaceo

Al **Presidente della Conferenza permanente
Sen. Avv. Guido Castelli**

conferenzapermanente.sisma2016@pec.governo.it.

**OGGETTO: COMUNE DI CORTINO.
PROGETTO DI RESTAURO CON MIGLIORAMENTO SISMICO
DELL'EDIFICIO DI CULTO DENOMINATO CHIESA MADONNA DEL
CARMINE.**

Comunicazione di avvio del procedimento ex artt. 7 e 8 Legge 241/90 e s.m.i.

ID Pratica 401

In relazione alla vostra pratica inviata con prot. 41677 del 29/08/2023 inerente l'oggetto, acquisita al protocollo provinciale al n. 20286 in pari data, ai sensi dell'art. 8, comma 2, della Legge 241/90 e s.m.i., si comunica l'avvio del procedimento in data **30/08/2023**.

Responsabile del procedimento è l'**Arch. Giuliano Di Flavio**, Funzionario del Settore 3.10 di questa Provincia, al quale la S.V. potrà rivolgersi presso gli uffici provinciali siti in via Mario Capuani, n. 1, Teramo, telefonando al numero **0861/331233** oppure ai seguenti indirizzi:

MAIL: ptp@provincia.teramo.it - PEC: protocollo@pec.provincia.teramo.it

Il termine entro il quale questo Ente dovrà concludere il procedimento, mediante adozione di esplicito provvedimento dirigenziale, è il giorno **14 settembre 2023** come da voi indicato nella nota sopra citata.

Cordiali saluti.

Il Dirigente f.f.
arch. Giuliano Di Flavio

Copia analogica a stampa tratta da documento informatico sottoscritto con firma digitale



COMUNE DI CORTINO
Strada Provinciale 47 n. 2 – Frazione Cunetta – 64040 Cortino (TE)
Tel. 0861.64112 – Fax. 0861.64331 C.F. 80004350676
www.comune.cortino.te.it

pec. protocollogenerale@pec.comune.cortino.te.it – E-mail: protocollo@comune.cortino.te.it

Sindaco – E-mail: sindaco@comune.cortino.te.it

OGGETTO: DELEGA

Io sottoscritto **Geom. Marco Tiberii**, nato a **Roma** il **01/12/1969**, C.F. **TBR MRC 69T01 H501Z** in qualità di Sindaco Pro Tempore del Comune di Cortino

DELEGO

Il Geom. **Loris Taraschi** nato a **Torricella Sicura (TE)** il **01/01/1972**, in qualità di Responsabile dell'Area Tecnica del Comune di Cortino, a partecipare alla Conferenza permanente da effettuare in forma simultanea ed in modalità sincrona ex art. 14-ter, legge n. 241/1990 e ss.mm.ii. mediante collegamento in videoconferenza in data **21 settembre 2022 alle ore 9.30** ai fini di "Approvazione del progetto esecutivo, ai sensi dell'art. 4 co. 2 dell'Ordinanza n. 105/2020 riferito a:

O.C. 105/2020 "PROGETTO DI RESTAURO CON MIGLIORAMENTO SISMICO DELL'EDIFICIO DI CULTO DENOMINATO CHIESA MADONNA DEL CARMINE" _Comune di Cortino (TE)_CUP: H37H20005190001 - CIG: 88439133E2_Soggetto attuatore: Diocesi di Teramo-Atri_Id. Decreto 395/2020: 049.

Distinti saluti

Cortino **21/09/2023**

Il Sindaco
Geom. Marco Tiberii



AREA PIANO, PROGETTO E AZIONE

Ufficio Pianificazione e Gestione del Territorio

Prot. 2023/0008842
Pos. UT-RAU- EDLZ 2467
(Indicare sempre nella risposta)

Assergi, li **21 SET. 2023**

Il Commissario Straordinario del Governo
ai fini della ricostruzione nei territori interessati dagli eventi sismici
verificatisi a far data dal 24 Agosto 2016
Presidenza del Consiglio dei Ministri
e-mail: **conferenzapermanente.sisma2016@governo.it**
PEC: **conferenzapermanente.sisma2016@pec.governo.it**

OGGETTO: CONVOCAZIONE CONFERENZA PERMANENTE IN MODALITA' TELEMATICA ex. Art. 16 D.L. 189/2016 O.C. 105/2020 "PROGETTO DI RESTAURO CON MIGLIORAMENTO SISMICO DELL'EDIFICIO DI CULTO DENOMINATO CHIESA MADONNA DEL CARMINE" Frazione Vernesca del Comune di Cortino (TE) - CUP: H37H20005190001 - CIG: 88439133E2 - Soggetto attuatore: Diocesi di Teramo-Atri - Id. Decreto 395/2020: 049.
Delega Rappresentante per l'Ente Parco del Gran Sasso e Monti della Laga.

Rif. nota CGRTS-0041677-P-29/08/2023 del Commissario Straordinario del Governo Sisma 2016

La sottoscritta Avv. Elsa OLIVIERI, in qualità di Direttore F.F. dell'Ente Parco Nazionale del Gran Sasso e Monti della Laga, per la carica domiciliata in Assergi (AQ), Via del Convento n° 1, con riferimento alla convocazione di cui all'oggetto

DELEGA

l'Ing. Cesare Crocetti a rappresentare l'Ente Parco Nazionale del Gran Sasso e Monti della Laga nella Conferenza di Servizi decisoria cui all'oggetto, convocata il giorno 21 settembre 2023 ore 11:15.

Cordiali saluti.

IL DIRETTORE F.F.
(Avv. Elsa OLIVIERI)

CCR/ccr
Allegati: Copia del documento del delegato partecipante.



Ente Parco Nazionale
del Gran Sasso e Monti della Laga



Polo
Patrimonio Culturale



EUROPARC
Turismo Sostenibile
nelle Aree Protette

Via del Convento, 67100 Assergi - L'Aquila
tel. 0862.60521 • fax 0862.606675
Cod. Fisc. 93019650667 • www.gransassolagapark.it
gransassolagapark@pec.it • ento@gransassolagapark.it


C.da Madonna delle Grazie
64045 Isola del Gran Sasso (TE)
tel. 0861.97301
fax 0861.9730230



Scad. : 26/07/2024

Diritti : 10,58

AU 8523521



REPUBBLICA ITALIANA



COMUNE DI
TERAMO

CARTA D'IDENTITA'

N° AU 8523521

DI
CROCETTI
CESARE

Cognome **CROCETTI**
Nome **CESARE**
nato il **26/07/1976**
(atto n. **398** p. **I** s. **A** (1976))
a **GIULIANOVA (TE)**
Cittadinanza **ITALIANA**
Residenza **TERAMO (TE)**
Via **V. TORDINIA/RAMIERA, 33**
Stato civile **_____**
Professione **INGEGNERE**
CONDOTTI E CONTRASSEONI SAJENTI
Statura **CM. 175**
Capelli **CASTANI**
Occhi **VERDI**
Segni particolari **_____**



Firma del titolare *Cesare Crocetti* **TERAMO 03/05/2014**

Impresso del sig.
inchiostro rosso

IL SINDACO

ANNO 1976 INCARICATO





Presidenza del Consiglio dei Ministri

Il Commissario Straordinario del Governo per la riparazione, la ricostruzione, l'assistenza alla popolazione e la ripresa economica dei territori delle regioni Abruzzo, Lazio, Marche e Umbria interessati dagli eventi sismici verificatisi a far data dal 24 Agosto 2016
CGRTS-0042036-P-31/08/2023

Alla Conferenza Permanente
conferenzapermanente.sisma2016@governo.it

Al Direttore Generale
Dott.ssa Deborah Giraldi
d.giraldi@governo.it

Al Funzionario del Servizio tecnico per gli interventi di ricostruzione
Arch. Claudia Coccetti
c.cocchetti@governo.it

Al Funzionario del Servizio tecnico per gli interventi di ricostruzione
Dott. Geol. Gianni Scalella
g.scalella@governo.it

OGGETTO: Conferenza permanente di cui all'art. 16 d.l. 189/2016 del **14 settembre 2023**: Delega a presiedere all'Arch. Claudia Coccetti, delega ad esprimere il parere di competenza del Servizio tecnico per gli interventi di ricostruzione all'Arch. Claudia Coccetti e al Dott. Geol. Gianni Scalella.

Il Commissario straordinario del Governo per la riparazione, la ricostruzione, l'assistenza alla popolazione e la ripresa economica dei territori delle regioni Abruzzo, Lazio, Marche e Umbria interessati dagli eventi sismici verificatisi a far data dal 24 agosto 2016, **Sen. Avv. Guido Castelli**, nominato con decreto del Presidente della Repubblica del 13 gennaio 2023, ai sensi dell'articolo 11 della legge 23 agosto 1988, n. 400, così come previsto all'art. 2 comma 2 del D. L. n. 3 dell'11 gennaio 2023 e registrato il 18 gennaio 2023 al n. 235;

Visto il decreto legge 17 ottobre 2016, n. 189, recante "*Interventi urgenti in favore delle popolazioni colpite dagli eventi sismici del 2016*", convertito, con modificazioni, dalla legge 15 dicembre 2016, n. 229;

Visto l'articolo 1, comma 990, della legge 30 dicembre 2018, n. 145, come modificato, da ultimo, dall'articolo 1, comma 739, della citata legge n. 197 del 2022, con il quale, allo scopo di assicurare il proseguimento e l'accelerazione del processo di ricostruzione, è stato prorogato fino al 31 dicembre 2023 il termine della gestione straordinaria di cui all'articolo 1, comma 4, del decreto legge n. 189 del 2016;



Presidenza del Consiglio dei Ministri

Il Commissario Straordinario del Governo per la riparazione, la ricostruzione, l'assistenza alla popolazione e la ripresa economica dei territori delle regioni Abruzzo, Lazio, Marche e Umbria interessati dagli eventi sismici verificatisi a far data dal 24 Agosto 2016

Visto il Testo unico della ricostruzione privata approvato con Ordinanza commissariale n. 130 del 15 dicembre 2022 con specifico riferimento gli articoli 81, 82, 83 e 84;

Viste le convocazioni per la Conferenza permanente ex art. 16 del d.l. 189/2016, in prima seduta per il giorno **14 settembre 2023**, da effettuarsi in forma simultanea ed in modalità sincrona ex art. 14-ter della l. n. 241/1990 e s.m.i. mediante collegamento in videoconferenza con l'utilizzo della piattaforma "Cisco Webex Meeting" per:

- **O.C. 105/2020 "RIPARAZIONE E MIGLIORAMENTO SISMICO DELLA CHIESA DI SAN PATERNIANO VESCOVO" – LOC. COLLAMATO COMUNE DI FABRIANO (AN)**
CUP D97H20003910001 – CIG 8843619145
Soggetto attuatore: Diocesi di Fabriano – Matelica
Id. Decreto 395/2020: 452

- **"Messa in sicurezza di un fenomeno franoso con la delocalizzazione di parte dell'abitato della frazione di Ponzano nel comune di Civitella del Tronto (TE)"**
ID Ord.: 87
Soggetto Attuatore: Comune di Civitella del Tronto (TE)
O.C. 64/2018 – O.C. 109/2020
Progetto definitivo/Esecutivo

- **O.C. 105/2020 "PROGETTO DI RESTAURO CON MIGLIORAMENTO SISMICO DELL'EDIFICIO DI CULTO DENOMINATO CHIESA MADONNA DEL CARMINE"**
Comune di Cortino (TE)
CUP: H37H20005190001 - CIG: 88439133E2
Soggetto attuatore: Diocesi di Teramo-Atri
Id. Decreto 395/2020: 049

- **O.C. 105/2020 "PROGETTO DI RESTAURO CON MIGLIORAMENTO SISMICO DELL'EDIFICIO DI CULTO DENOMINATO CHIESA DI SANTA MARIA IN PLATEA"**
Comune di Campli (TE)
CUP: F79D18000150001 - CIG: 904881023D
Soggetto attuatore: Diocesi di Teramo-Atri
Id. Decreto 395/2020: 669

DELEGA

L'Arch. **Claudia Coccetti**, funzionario del Servizio tecnico per gli interventi di ricostruzione della Struttura commissariale, a presiedere i lavori della Conferenza permanente ex. art. 16 del d.l. n. 189/2016 convocata per il giorno **14 settembre 2023** per:

- **O.C. 105/2020 "RIPARAZIONE E MIGLIORAMENTO SISMICO DELLA CHIESA DI SAN PATERNIANO VESCOVO" – LOC. COLLAMATO COMUNE DI FABRIANO (AN)**
CUP D97H20003910001 – CIG 8843619145



Presidenza del Consiglio dei Ministri

Il Commissario Straordinario del Governo per la riparazione, la ricostruzione, l'assistenza alla popolazione e la ripresa economica dei territori delle regioni Abruzzo, Lazio, Marche e Umbria interessati dagli eventi sismici verificatisi a far data dal 24 Agosto 2016

Soggetto attuatore: Diocesi di Fabriano – Matelica
Id. Decreto 395/2020: 452

- **“Messa in sicurezza di un fenomeno franoso con la delocalizzazione di parte dell'abitato della frazione di Ponzano nel comune di Civitella del Tronto (TE)”**
ID Ord.: 87
Soggetto Attuatore: Comune di Civitella del Tronto (TE)
O.C. 64/2018 – O.C. 109/2020
Progetto definitivo/Esecutivo

- **O.C. 105/2020 “PROGETTO DI RESTAURO CON MIGLIORAMENTO SISMICO DELL’EDIFICIO DI CULTO DENOMINATO CHIESA MADONNA DEL CARMINE”**
Comune di Cortino (TE)
CUP: H37H20005190001 - CIG: 88439133E2
Soggetto attuatore: Diocesi di Teramo-Atri
Id. Decreto 395/2020: 049

- **O.C. 105/2020 “PROGETTO DI RESTAURO CON MIGLIORAMENTO SISMICO DELL’EDIFICIO DI CULTO DENOMINATO CHIESA DI SANTA MARIA IN PLATEA”**
Comune di Campli (TE)
CUP: F79D18000150001 - CIG: 904881023D
Soggetto attuatore: Diocesi di Teramo-Atri
Id. Decreto 395/2020: 669

L'Arch. **Claudia Coccetti**, funzionario del Servizio tecnico per gli interventi di ricostruzione della Struttura commissariale ad esprimere, in conferenza, in maniera univoca e vincolante il parere di competenza del Servizio tecnico per gli interventi:

- **O.C. 105/2020 “RIPARAZIONE E MIGLIORAMENTO SISMICO DELLA CHIESA DI SAN PATERNIANO VESCOVO” – LOC. COLLAMATO COMUNE DI FABRIANO (AN)**
CUP D97H20003910001 – CIG 8843619145
Soggetto attuatore: Diocesi di Fabriano – Matelica
Id. Decreto 395/2020: 452

- **O.C. 105/2020 “PROGETTO DI RESTAURO CON MIGLIORAMENTO SISMICO DELL’EDIFICIO DI CULTO DENOMINATO CHIESA MADONNA DEL CARMINE”**
Comune di Cortino (TE)
CUP: H37H20005190001 - CIG: 88439133E2
Soggetto attuatore: Diocesi di Teramo-Atri
Id. Decreto 395/2020: 049



Presidenza del Consiglio dei Ministri

Il Commissario Straordinario del Governo per la riparazione, la ricostruzione, l'assistenza alla popolazione e la ripresa economica dei territori delle regioni Abruzzo, Lazio, Marche e Umbria interessati dagli eventi sismici verificatisi a far data dal 24 Agosto 2016

- **O.C. 105/2020 “PROGETTO DI RESTAURO CON MIGLIORAMENTO SISMICO DELL’EDIFICIO DI CULTO DENOMINATO CHIESA DI SANTA MARIA IN PLATEA”
Comune di Campli (TE)
CUP: F79D18000150001 - CIG: 904881023D
Soggetto attuatore: Diocesi di Teramo-Atri
Id. Decreto 395/2020: 669**

Il **Dott. Geol. Gianni Scaella**, funzionario del Servizio tecnico per gli interventi di ricostruzione della Struttura commissariale ad esprimere, in conferenza, in maniera univoca e vincolante il parere di competenza del Servizio tecnico per:

- **“Messa in sicurezza di un fenomeno franoso con la delocalizzazione di parte dell'abitato della frazione di Ponzano nel comune di Civitella del Tronto (TE)”
ID Ord.: 87
Soggetto Attuatore: Comune di Civitella del Tronto (TE)
O.C. 64/2018 – O.C. 109/2020
Progetto definitivo/Esecutivo**

Il Presidente della Conferenza permanente
Sen. Avv. Guido Castelli



Castelli Guido
31.08.2023
15:37:30
GMT+01:00



Al Commissario Straordinario
per la ricostruzione post sisma 2016
Sen. Avv. Guido Castelli
conferenzapermanente.sisma2016@pec.governo.it

OGGETTO: Conferenza Permanente ex art. 16 D.L. 189 del 17 ottobre 2016, convertito in L. 229 del 15 dicembre 2016: O.C. 105/2020 - ID 049 - Progetto di restauro con miglioramento sismico dell'edificio di culto denominato Chiesa Madonna del Carmine sita nel Comune di CORTINO Fraz. Vernesca (TE)- DELEGA

In riferimento alla vostra nota CGRTS-0042669-P del 06/09/2023, di convocazione alla conferenza permanente per l'intervento di cui all'oggetto, in qualità di Direttore dell'Ufficio Speciale della Ricostruzione sisma 2016 Regione Abruzzo, delego il dott. Piergiorgio Tittarelli, Dirigente del Servizio Ricostruzione Pubblica, a partecipare alla conferenza fissata per il giorno 21 settembre 2023 alle ore 11:15 mediante collegamento telematico.

Cordialità,

Il Direttore dell'USR Abruzzo
Vincenzo Rivera
firmato digitalmente
(firma digitale ARUBA n° 6130940000299005)

Pareri



Ministero della cultura

DIREZIONE GENERALE ARCHEOLOGIA

BELLE ARTI E PAESAGGIO

SOPRINTENDENZA ARCHEOLOGIA, BELLE ARTI E PAESAGGIO

PER LE PROVINCE DI L'AQUILA E TERAMO

L'Aquila, data del protocollo

A

Diocesi di Teramo-Atri

Ufficio Tecnico per la Ricostruzione post sisma
ufficiotecnico@pec.teramoatri.it

Ufficio Beni Culturali Ecclesiastici
beniculturali@pec.teramoatri.it

Comune di Cortino

Ufficio Tecnico
servizitecnici@comune.cortino.te.it

E pc

Ufficio Speciale Ricostruzione Sisma 2016 - Abruzzo
usr2016@pec.regione.abruzzo.it

Soprintendenza speciale per le aree colpite dal sisma del
24 agosto 2026
uss-sisma2016@pec.cultura.gov.it

Risp. Prot. 5156 del 04/04/2022

Class 34.43.01/219/2022

Ref. Vs. del

Allegati

Oggetto: Cortino (TE).
Frazione: Vernesca
Chiesa della Madonna del Carmine – Interventi di restauro e miglioramento sismico a seguito del sisma 2016 – Ordinanza n. 105 del 17.09.2020 del Commissario Straordinario alla ricostruzione – sisma 2016.
Rif. catastali: Fg. 3, P.lla B.
Richiedente: Diocesi di Teramo-Atri - Ufficio Tecnico per la Ricostruzione post sisma
Autorizzazione a condizione ai sensi degli artt. 21-22 del D. Lgs 42/2004 e ss.mm.ii [M 5156/2022]

Visto il D.Lgs. n. 42 del 22.01.2004 e ss.mm.ii., recante il “Codice dei Beni Culturali e del Paesaggio”, ai sensi dell’art. 10 della L. n. 137 del 06.07.2002, d'ora in avanti denominato “Codice”;

Visto il D.P.C.M. n. 169 del 02.12.2019 recante il “Regolamento di organizzazione del Ministero per i beni e le attività culturali e per il turismo, uffici di diretta collaborazione del Ministro ed Organismo indipendente valutazione performance” e il D.P.C.M. n. 123 del 24.06.2021 recante il "Regolamento concernente modifiche al regolamento di organizzazione del Ministero della cultura, degli uffici di diretta collaborazione del Ministro e dell'Organismo indipendente di valutazione della performance”;

Preso atto della nota trasmessa da Codesto Ufficio Diocesano in data 01.04.2022 e acquisita agli atti di questa Soprintendenza con prot. n. 5156 del 04.04.2022 avente per oggetto gli interventi di riparazione conseguenti al sisma del 2016;

Viste le indicazioni delle *Linee Guida per la valutazione e riduzione del rischio sismico del patrimonio culturale allineate alle nuove Norme tecniche per le costruzioni (D.M. 14 gennaio 2008)*;

Visto il Decreto 456 del 13.10.2022 del Presidente del Consiglio dei Ministri – Commissario Straordinario del Governo ai fini della ricostruzione nei territori interessati dagli eventi sismici verificatesi a far data dal 24 Agosto 2016 recante “Approvazione documenti denominati: *Indicazioni operative per gli interventi di restauro e ricostruzione degli edifici di interesse culturale integrate da specifiche indicazioni per gli edifici di culto* e *La sicurezza sismica degli edifici di interesse culturale* e le indicazioni in esse contenute;



Esaminati pertanto gli elaborati progettuali pervenuti;

Verificato che l'immobile è tutelato ai sensi della Parte Seconda del Codice dei Beni Culturali e del Paesaggio;

Considerato che il suddetto immobile è già stato oggetto di interventi di messa in sicurezza in ragione dei danni riscontrati dopo gli eventi sismici con l'inserimento di catene interne, cerchiature, opere di ritegno;

Considerato che la chiesa, ad aula unica, la cui costruzione è ascrivibile al 1803 (data su portale), è realizzata in muratura in conci di pietra sbozzati in arenaria con cantonali che costituiscono gli angoli, seconda la diffusa tecnica tradizionale locale con vela campanaria che completa la facciata principale, posta in posizione centrale. Negli anni Ottanta è stata inserita una capriata in cemento armato poggiata sulle murature circa al centro dell'aula e si legge la presenza di un possibile tetto in cemento con rivestimento interno in perlinato su orditura in legno. Le murature all'interno sono prive di intonaco lasciando a vista la tessitura muraria segnata nei giunti da malta cementizia segnati a loro volta da un piccolo solco. Sulla parete di fondo, sono presenti due nicchie intonacate in cui si ipotizza fossero collocate le due statue collocate a terra e visibili nella documentazione fotografica di progetto. La chiesa presenta dissesti alle murature - anche con fessurazioni passanti - concentrati nelle soluzioni d'angolo e nel punto di appoggio della capriata; per la presenza della struttura di messa in sicurezza non è evidente il danno alla vela campanaria;

Considerato che il progetto prevede: sostituzione della copertura esistente con una nuova costituita da tre capriate in legno di abete lamellare con manto di copertura con doppio tavolato in perlinato e manto in coppi, cordolo in legno costituito da due travi affiancate allettate su un piano di appoggio perimetrale in malte di cemento, zampini esterni in legno, manto bituminoso, intervento di scuci-cuci delle fessurazioni, inserimento di tiranti poggiati su piastre in acciaio 50x50cm con spessore di 1mm, perniture con barre in acciaio diametro 16mm incrociate tra loro con passo apri a 1m e inserimento di intonaco armato agli angoli, iniezioni con legante idraulico, "opere consequenziali per dare il lavoro a regola d'arte" non meglio specificate, verifica dell'impianto elettrico in c.o., smontaggio e rimontaggio della vela campanaria, canali di gronda in lamiera verniciata;

Preso atto che la chiesa ha una muratura esterna a faccia vista, tipica delle costruzioni storiche del luogo;

Considerato che la soluzione tecnica che prevede l'utilizzo dell'intonaco armato presuppone la realizzazione di una finitura ad intonaco così come l'inserimento di un cordolo di ripartizione dei carichi in legno lamellare a filo muro presuppone la demolizione di parte della muratura sommitale della chiesa creando una soluzione di continuità tra muratura e trave;

tutto quanto ciò premesso e considerato, questa Soprintendenza ritiene che le opere progettate siano compatibili con i criteri di tutela definiti dalla legislazione vigente in materia di beni culturali e pertanto, per quanto di competenza, rilascia la propria **autorizzazione** ai lavori in oggetto ai sensi degli artt. 21 e 22 del Codice, **a condizione** che vengano rispettate le seguenti prescrizioni:

Aspetti architettonici

1. utilizzare solo legni di castagno per la loro maggiore compatibilità materico strutturale con le costruzioni storiche, sia per gli elementi portanti che per gli elementi non portanti (no perlinato);
2. valutare una nuova soluzione per il cordolo di piano che sia tale da garantire il minimo sacrificio di materia e maggiore compatibilità materico figurativa con la muratura;
3. fornire prima dell'avvio del cantiere il grafico esecutivo in scala 1:50 della nuova copertura che tenga conto anche della nuova soluzione individuata per il cordolo. La soluzione dovrà contemplare anche una nuova soluzione che possa sostituire il manto bituminoso con materiale maggiormente compatibile e traspirante con il legno. La soluzione sarà definita da verbale dedicato;
4. non è ammesso l'uso di intonaco armato per il consolidamento degli angoli per il suo carattere di invasività e modifica delle caratteristiche formali dell'edificio;
5. realizzare gli interventi di scuci e cucì con blocchi simili agli esistenti raccomandando di garantire un adeguato ammortamento;
6. valutare la possibilità di utilizzare capochiave a paletto al fine di garantire maggior equilibrio formale sui prospetti;
7. utilizzare solo malte di calce;
8. con riferimento al passaggio degli impianti, qualora sia necessario realizzare nuove tracce, sarà necessario reimpiegare il manto copertura, utilizzando eventuali nuovi elementi, compatibili con l'esistente, in modo da evitare l'effetto macchia;
9. sottoporre ad approvazione di quest'Ufficio, i grafici dedicati, segnalando sin d'ora l'opportunità di limitare/evitare nuove tracce;



10. mettere in atto tutte le operazioni per garantire la protezione del pavimento e dell'altare;
11. con riferimento all'intervento previsto per la vela campanaria, non avendo conoscenza dell'effettivo stato di dissesto, si rimanda la scelta progettuale al corso d'opera quando sarà possibile conoscere lo stato dei luoghi.

Aspetti storico-artistici

12. si dovrà provvedere al trasferimento dei beni culturali mobili prima dell'inizio dei lavori per rendere più sicuro l'intervento stesso e per garantire la sicurezza di detti beni, trasportandoli nei depositi di sicurezza più prossimi all'area o in altro deposito idoneo individuato dall'ente proprietario dei beni, in accordo con l'Ufficio diocesano competente; nella fattispecie, considerate le dimensioni esigue dell'edificio, si dovrà provvedere a rimuovere tanto le opere d'arte (in mancanza di una documentazione fotografica, gli altri elaborati progettuali mostrano la presenza di due statue processionali) quanto gli arredi (un confessionale ligneo); si dovrà inoltre valutare l'opportunità di rimuovere la campana bronzea datata 1773 a seguito dell'ispezione volta a conoscere l'effettivo stato di dissesto della vela, come prescritto al precedente punto 11;
13. le operazioni di rimozione, imballaggio, movimentazione e trasporto di cui al punto precedente dovranno essere eseguite da un restauratore di beni culturali abilitato ai sensi della normativa vigente in materia (artt. 29 e 182 del Codice).

Si prescrive infine:

14. che sia data comunicazione a mezzo mail, con almeno 15 gg. di anticipo, circa la data di inizio dei lavori, il nominativo dell'impresa appaltatrice e quello del direttore dei lavori, utilizzando il modello scaricabile dal sito istituzionale di questa Soprintendenza. Si rammenta che le ditte esecutrici dei lavori devono essere abilitate ad operare su beni soggetti a tutela ai sensi del Codice;
15. che venga trasmessa una **documentazione sui lavori effettuati**, in forma di relazione dettagliata, ed eventuali grafici anche esecutivi di cantiere, con riprese fotografiche durante e dopo le lavorazioni.

Al fine di garantire il buon andamento del cantiere, quest'Ufficio auspica la stesura della versione del progetto che tenga conto delle suddette prescrizioni, inviandone copia a quest'Ufficio, e comunica la propria disponibilità d'ora per definire i dettagli degli interventi in base a quanto su prescritto.

La direzione lavori incaricata ai sensi R.D. 2537/1925 dovrà fornire in corso d'opera le indicazioni propedeutiche alla corretta realizzazione delle opere autorizzate contattando a mezzo mail i funzionari di questa Soprintendenza incaricati dell'alta sorveglianza che procederanno, secondo i casi, agli opportuni sopralluoghi.

Questa Soprintendenza si riserva la facoltà di dettare eventuali ulteriori prescrizioni in corso d'opera e di richiedere approfondimenti e/o ampliamenti delle indagini, sulla base di ulteriori elementi emersi durante il cantiere e non valutabili in fase progettuale, al fine di garantirne la tutela. Le prescrizioni impartite in corso d'opera a mezzo verbali di sopralluogo e/o comunicazioni ufficiali saranno parte integrante dell'atto autorizzatorio. Qualora infine nella conduzione dei lavori sorgano imprevisti o emergano ulteriori elementi di interesse storico, artistico o archeologico, il titolare della presente approvazione o, per lui, il direttore dei lavori o l'impresa esecutrice, ai sensi della normativa vigente in materia (in particolare artt. 90 e ss. del Codice), sono invitati ad informare tempestivamente questo Ufficio, che provvederà ad attuare le necessarie verifiche.

Si informa che la legge non prevede la sanatoria per opere eseguite in difformità dalla presente autorizzazione. Per eventuali variazioni al progetto autorizzato, non ricomprese nelle prescrizioni dettate in corso d'opera da personale di questo Ufficio, deve essere richiesta preventiva autorizzazione, onde non incorrere nelle sanzioni amministrative e penali previste rispettivamente nella Parte Quarta, Titolo I, Capo I del Codice e nella Parte Quarta, Titolo II, Capo I del Codice.

Si intendono approvati gli elaborati integrativi trasmessi a mezzo PEC presentati il 01.04.2022 e acquisiti al protocollo con prot. 5156 del 04.04.2022.

I FUNZIONARI COMPETENTI

ARCH. GIOVANNA CENICCOLA
giovanna.ceniccola@cultura.gov.it
DOTT. SAVERIO RICCI
saverio.ricci@cultura.gov.it

IL SOPRINTENDENTE

ARCH. CRISTINA COLLETTINI
Documento informatico sottoscritto con firma digitale
ai sensi del D.Lgs. n. 82/2005 e ss.mm.ii.





Ministero della cultura

UFFICIO DEL SOPRINTENDENTE SPECIALE PER LE AREE COLPITE
DAL SISMA DEL 24 AGOSTO 2016

La presente nota viene trasmessa
solo a mezzo posta elettronica e pec ai sensi degli
artt. 47 e 48 del D.Lgs. 82/2005 e del D.P.R. 68/2005

Alla Conferenza Permanente presso la
Presidenza del Consiglio dei Ministri
Commissario straordinario del governo ai fini della
ricostruzione nei territori interessati dagli eventi sismici
verificatisi a far data dal 24 agosto 2016
pec: conferenzapermanente.sisma2016@pec.governo.it

e p.c.

Alla Soprintendenza ABAP per le Province
di L'Aquila e Teramo
pec: sabap-aq-te@pec.cultura.gov.it

Alla Direzione Generale SPC
pec: dg-spc@pec.cultura.gov.it

All' arch. Esmeralda Valente
Direttore del Servizio III della DG ABAP
Membro MiC supplente della Conferenza permanente
peo: esmeralda.valente@cultura.gov.it

Oggetto: Conferenza Permanente in modalità telematica ex art. 16 D.L. 189/2016 – O.C. 105/2020 -
“PROGETTO DI RESTAURO CON MIGLIORAMENTO SISMICO DELL’EDIFICIO DI CULTO
DENOMINATO CHIESA MADONNA DEL CARMINE”. - Id. Decreto 395/2020: 049 – CUP
H37H20005190001 - CIG 88439133E2 Soggetto Attuatore: Diocesi di Teramo - Atri. **Parere di
competenza.**

In riferimento all’esecutivo del “*Progetto di restauro con miglioramento sismico dell’edificio di culto denominato Chiesa Madonna del Carmine*” – Comune di Cortino (TE) –, reso visionabile attraverso il link riportato nella nota prot. n. CGRTS-0041677-P del 29.08.2023, acquisita agli atti di questo Ufficio con prot. n. 2547 del 29.08.2023, con cui è stata convocata la riunione della Conferenza permanente in modalità telematica ex art. 16 del D.L. 189/2016 per il giorno 14 settembre 2023, poi con nota di trasmissione integrazioni e nuova convocazione conferenza, nostro prot. 2762 del 14/09/2023, del 21 settembre 2023 alle 11:15;

VISTO il decreto-legge 17 ottobre 2016, n. 189 e ss.mm.ii., recante “Interventi urgenti in favore delle popolazioni colpite dagli eventi sismici del 2016”, in particolare l’art. 16, c. 3 lett.b) e c. 6;

VISTA l’Ordinanza del Commissario Straordinario di Governo (di seguito O.C.) n.16 del 3/03/3017 recante “Disciplina delle modalità di funzionamento e di convocazione della Conferenza permanente e delle



Conferenze regionali previste dall'art. 16 del Decreto Legge 189/2016 come convertito dalla legge 15 dicembre 2016, n.229 e s.m.i. ed in particolare gli articoli 3, comma 5 e art. 4 comma 3;

VISTO il Codice dei beni culturali e del paesaggio - D.Lgs. n. 42/2004, Parte seconda e Parte terza;

VISTO l'art. 14-ter comma 3 della L. 241/1990 e ss.mm.ii.;

VISTA l'O.C. n. 84 del 2/08/2019 recante “Approvazione del secondo Piano degli interventi di ricostruzione, riparazione e ripristino degli edifici di culto nei territori delle Regioni Abruzzo, Lazio, Marche ed Umbria interessati dagli eventi sismici verificatisi a far data dal 24 agosto 2016 - Modalità di attuazione - Modifica dell'Ordinanza n. 38/17”;

VISTA l'O.C. n.105 del 17/09/2020 “Semplificazione della ricostruzione degli edifici di culto” con particolare riferimento all'art. 4 “Approvazione dei progetti e domanda di contributo” e all'art. 9 co.1 riportante “La presente ordinanza si applica a tutti gli interventi sugli edifici di culto avviati o da realizzare alla data della sua entrata in vigore” e co. 3, riportante “Fermo restando quanto previsto dal comma 1, l'ordinanza n. 84 del 2 agosto 2019 è abrogata a decorrere dalla data di entrata in vigore della presente ordinanza”;

VISTO l'allegato 1 del Decreto del Commissario Straordinario di Governo n. 395 del 30/12/2021 recante l'Elenco unico degli edifici di culto, in revisione all'allegato A dell'O.C. n.105 del 22 agosto 2020;

VISTO il Decreto del Commissario Straordinario di Governo n. 456 del 13 Ottobre 2022 “*Indicazioni operative per gli interventi di restauro e ricostruzione degli edifici di interesse culturale integrate da specifiche indicazioni per gli edifici di culto*” e “*La sicurezza sismica degli edifici di interesse culturale*”;

VISTO il Decreto n. 456 del 13 Ottobre 2022 “*Indicazioni operative per gli interventi di restauro e ricostruzione degli edifici di interesse culturale integrate da specifiche indicazioni per gli edifici di culto*” e “*La sicurezza sismica degli edifici di interesse culturale*”;

VISTE le designazioni ex art. 2, commi 3, 4, 5 dell'O.C. n. 16 del 3/03/2017, da parte degli Enti partecipanti, dei propri rappresentanti unici in seno alla Conferenza permanente;

VISTO che l'immobile risulta essere tutelato ai sensi della parte II del Codice;

ESAMINATA la documentazione progettuale delle opere che si intendono realizzare per il restauro e la riparazione della chiesa in oggetto, sottoposta a tutela ai sensi della parte II del Codice e ubicata nel Comune di Cortino (TE), resa visionabile mediante il seguente link, riportato nella citata nota di convocazione prot. n. CGRTS-0041677-P del 29.08.2023

https://drive.google.com/file/d/1evIk27QTXz4vahp4QRppdqUJ_5syK_al/view?usp=sharing

CONSIDERATO che gli interventi previsti consistono sostanzialmente nell'esecuzione di opere di restauro conservativo, consolidamento e miglioramento sismico volte alla riparazione dei danni conseguenti dal sisma del 2016 e riguardano:

Aspetti architettonici

- le murature a faccia vista con interventi di scuci – cucì delle fessurazioni, inserimento di tiranti, perniture, iniezioni;



- la vela campanaria con opera di smontaggio e rimontaggio;
- la copertura mediante sostituzione dell'esistente con una nuova costituita da tre capriate in legno, doppio tavolato e manto in coppi, canali di gronda in lamiera verniciata;
- i cordoli di piano, trattamento angoli e tirantature;
- l'impianto elettrico;
- le opere consequenziali per dare il lavoro a regola d'arte;
- le operazioni atte a garantire la protezione del pavimento e dell'altare;

Aspetti storico – artistici

- il trasporto, previa rimozione ed imballaggio, nei depositi di sicurezza più prossimi all'area o in altro deposito individuato con l'Ufficio diocesano, dei beni culturali mobili prima dell'inizio dei lavori;

CONSIDERATO che questo Ufficio, esaminata la documentazione scaricabile al link contenuto nella citata nota CGRTS-0041677-P del 29.08.2023, ha rilevato che dovessero essere fatte integrazioni alla documentazione progettuale presentata;

VISTA la nota prot. 2599 del 04.09.23 con cui questo Ufficio ha richiesto integrazioni, ai sensi dell'art- 3, co.4, lett. b) dell'O.C. 16/2017;

PRESO ATTO che con nota acquisita agli atti al prot. n. 2762 del 14.09.2023 la struttura commissariale ha trasmesso le integrazioni richieste da questo Ufficio e ha confermato la data della prima riunione della Conferenza permanente al giorno 21 settembre 2023 alle ore 11:15;

A conclusione dell'istruttoria inerente la procedura in oggetto, tutto ciò premesso e considerato, questo Ufficio, per quanto di competenza esprime,

PARERE FAVOREVOLE

all'esecutivo del “*Progetto di restauro con miglioramento sismico dell'edificio di culto denominato chiesa Madonna del Carmine*” – Comune di Cortino (TE), reso visionabile mediante il seguente link, riportato nella citata nota di convocazione prot. n. CGRTS-0041677-P del 29.08.2023,

https://drive.google.com/file/d/1evIk27QTXz4vahp4QRppdqUJ_5syK_al/view?usp=sharing

a condizione che siano integralmente recepite nel suddetto progetto esecutivo, diventandone parte integrante, tutte le prescrizioni non già recepite nel progetto oggetto di approvazione e nella documentazione integrativa, formulate in sede di autorizzazione ai sensi dell'art. 21 comma 4 del D.Lgs. 42/2004 e ss.mm.ii. rilasciata dalla Soprintendenza ABAP per le Province di L'Aquila e Teramo, allegata al presente parere di cui ne costituisce parte integrante.

Ogni circostanza che, preliminarmente o nel corso dei lavori, venga a modificare i presupposti, progettuali o di fatto, sulla base dei quali è stata rilasciata l'autorizzazione ex art.21 del D.Lgs. 42/2004 e il presente parere, dovrà essere tempestivamente comunicata alla Soprintendenza ABAP territorialmente competente



contestualmente agli eventuali necessari adeguamenti/aggiornamenti del progetto di restauro, per la conseguente autorizzazione.

Resta, altresì, ferma la facoltà della Soprintendenza ABAP di impartire ulteriori prescrizioni e indicazioni durante lo svolgimento dei lavori, per le scelte di carattere esecutivo non già definite nell'ambito del progetto esecutivo ovvero definibili soltanto in corso d'opera. A tal fine la Direzione lavori incaricata ai sensi del R.D. 2537/1925 dovrà preliminarmente contattare la Soprintendenza che procederà, secondo i casi, agli opportuni sopralluoghi.

IL SOPRINTENDENTE
Ing. Paolo IANNELLI

Firmato digitalmente da
PAOLO IANNELLI

O = Ministero della cultura
C = IT
Data e ora della firma: 19/09/2023 16:02:20



Area 3 - Viabilità, Edilizia scolastica e Pianificazione Urbanistica

Pianificazione Territorio - Urbanistica - Piste Ciclo-pedonali

DETERMINA DIRIGENZIALE NR. 1504 DEL 13/09/2023

Proposta di determina Nr. 1708 del 13/09/2023

OGGETTO: PARERE DI CONFORMITA' AL VIGENTE P.T.C.P. PER IL PROGETTO DI RESTAURO CON MIGLIORAMENTO SISMICO DELL'EDIFICIO DI CULTO DENOMINATO CHIESA MADONNA DEL CARMINE DEL COMUNE DI CORTINO.

IL DIRIGENTE

PREMESSO che:

- la Provincia di Teramo, con deliberazione di Consiglio Provinciale n. 143 del 18/12/1998, ha adottato e con successiva deliberazione di C.P. n. 20 del 30/03/2001 ha approvato il Piano Territoriale Provinciale;
- con deliberazione n. 20 del 29/05/2014 il Consiglio Provinciale ha adottato, e con successiva deliberazione di C.P. n. 50 del 20/10/2017 ha approvato, gli "Indirizzi strategici per la Pianificazione Territoriale in materia di sostenibilità costituiti dai seguenti elaborati: "Variante N.T.A. del P.T.C.P" e "Piano strategico per la sostenibilità ambientale e il contenimento del consumo del suolo";

VISTI il Decreto del Presidente nr. 8 del 28/04/2023 avente ad oggetto "Decreto di conferimento di incarico di funzioni dirigenziali aventi ad oggetto l'Area 3, denominata "Viabilità, Edilizia scolastica e Pianificazione urbanistica" in attuazione delle modifiche della macrostruttura e della microstruttura dell'Ente effettuata con Deliberazioni del Presidente della Provincia di Teramo n. 66 del 24/03/2023 e n. 91 del 24/04/2023 - Individuazione datore di lavoro ex D.Lgs. n. 81/2008"; il Decreto del Presidente n. 11 del 3/05/2023 avente ad oggetto: "Area 3 denominata "Viabilità, edilizia scolastica e pianificazione urbanistica" della Provincia di Teramo - Designazione dell'Ing. Francesco Ranieri per il trattamento dati personali e attribuzione al soggetto designato di specifici compiti e funzioni, con delega all'esercizio e allo svolgimento degli stessi finalizzate ad attuare il Reg. (UE) n.679/16";

VISTA la nota prot. n. 41677 del 29/08/2023, acquisita al protocollo provinciale in data 29/08/2023 al n. 20286, inviata dal Commissario Straordinario per la Ricostruzione, con allegata la documentazione relativa al progetto di restauro con miglioramento sismico dell'edificio di culto denominato chiesa Madonna del Carmine di Cortino;

VISTO l'atto di nomina del Responsabile del Procedimento prot. n° 20420 del 31/08/2023 nella figura del Responsabile del Settore Pianificazione del Territorio Urbanistica arch. Giuliano Di Flavio;

CONSIDERATA la necessità di verificare le informazioni e considerazioni contenute nel suddetto Rapporto Preliminare alla luce del vigente Piano Territoriale di Coordinamento Provinciale (P.T.C.P.) della Provincia di Teramo che, ai sensi dell'art. 7, comma 3, della L.R. 18/83:

- individua le zone da sottoporre a speciali misure di salvaguardia dei valori naturalistici, paesistici, archeologici, storici, di difesa del suolo, di protezione delle risorse idriche, di tutela del preminente interesse agricolo;
- fornisce, in relazione alle vocazioni del territorio ed alla valorizzazione delle risorse, le fondamentali destinazioni e norme d'uso: per il suolo agricolo e forestale; per la ricettività turistica e gli insediamenti produttivi industriali e artigianali; per l'utilizzazione delle acque; per la disciplina dell'attività estrattiva;

DATO ATTO che l'unità immobiliare oggetto di intervento risulta composta da solo piano terra e sita in località Vernesca, identificata al catasto urbano al Foglio 3 - Particella B. La Chiesa è stata costruita nel 1803 ed ha subito negli ultimi anni trasformazioni e manutenzioni soprattutto nella parte di copertura. La pianta, molto semplice, è composta da un ambiente unico (chiesa), sul cui lato corto è disposto un ulteriore locale retrostante la zona dell'altare. Ha copertura a capanna con struttura in legno e manto in tegole.

Il fine prefissato dei lavori di restauro con miglioramento sismico è quello di eliminare tutte le superfetazioni che possano determinare problemi di tipo strutturale, rendere l'intero involucro più coeso e la struttura di copertura legata in maniera definitiva alla muratura perimetrale. Pertanto, le fasi di lavorazione saranno impostate secondo la seguente cronologia:

- Smontaggio della copertura esistente e del campanile a vela;
- Eliminazione della capriata in cemento armato;
- Smontaggio parziale di tratti della muratura perimetrale per esecuzione cucì e scusci;
- Realizzazione di cordolo di concatenamento in legno lamellare adeguatamente perniato alla muratura di base;
- Rifacimento della struttura di copertura con inserimento di n. 3 capriate in legno di abete lamellare;
- Rifacimento manto di copertura con doppio tavolato, impermeabilizzazione e manto con coppì;
- Inserimento di tiranti strutturali in acciaio appoggiati su piastre;
- Consolidamento degli angoli dei maschi murari mediante perniatura con barre di acciaio incrociate fra loro passo metri 1 e placcaggio con rete ed intonaco armato con malta antiritiro e fessurazione;
- Iniezioni sulle murature perimetrali con legante idraulico speciale a ritiro compensato;
- Piccole opere consequenziali per dare il completo intervento a regola d'arte;

CONSIDERATO che la Chiesa di che trattasi ricade in zona compresa nella perimetrazione del P.R.E. "perimetro di trasformabilità urbana e di individuazione borghi" ed anche soggetta alla redazione di piani attuativi. Il Comune non ha provveduto a classificare l'edificio come bene da tutelare o da valorizzare;

VERIFICATO che l'abitato di Vernesca è classificato dal vigente P.T.C.P. quale "bene urbanistico - borgo e nucleo rurale" soggetto alla normativa dell'art. 10 comma 7 delle N.T.A. del P.T.C.P. che dispone: "*Per i beni urbanistici, usi ed interventi consentiti dovranno essere determinati da appositi strumenti attuativi, Piani Particolareggiati e Piani di Recupero, o da specifica disciplina esecutiva direttamente prevista in sede di P.R.G. o di P.R.E., in conformità a quanto disposto dagli artt. 9, 12 e 78 della L.U.R. 18/83 e successive modifiche ed integrazioni e dalle altre vigenti norme, per zone di particolare interesse storico artistico o ambientale (zone A), dal D.M. 2/4/68 n°1444. In assenza di detti strumenti e discipline, entro le perimetrazioni dei centri storici come riportati nelle planimetrie 1:25000 e nei nuclei e borghi rurali, fatta salva l'applicazione delle norme del precedente comma 6 e degli strumenti urbanistici comunali, se più restrittive, si applicano le norme di cui all'ultimo comma dell'articolo 27 della Legge 457/78, nel testo vigente. All'interno dei nuclei e borghi rurali sono, comunque, consentiti interventi di ampliamento e completamento degli edifici esistenti se realizzabili in applicazione degli indici degli attuali strumenti urbanistici vigenti e nel rispetto dell'impianto urbanistico esistente. Questi ultimi interventi e gli interventi di ristrutturazione edilizia, in assenza di disciplina esecutiva, devono anche, nel caso di intervento all'interno dei centri storici, garantire il rispetto delle caratteristiche tipologiche degli edifici, il recupero o utilizzazione dei materiali costruttivi tradizionali.*"

La chiesa della Madonna del Carmine non è inserita nelle "Schede dei beni archeologici e storico-architettonici" come bene censito per cui non è soggetto alle indicazioni dell'art. 10 comma 6;

VISTA la Relazione Tecnica d'Ufficio del Servizio Urbanistico Provinciale prot. n. 21608 del 13/09/2023, nella quale si propone:

"Si evidenzia che per i beni non inclusi nelle "Schede dei beni archeologici e storico-architettonici", questo Ente non ha competenza nell'esprimere un proprio parere di merito. Infatti, qualora un bene architettonico non è inserito nelle schede allegate al P.T.C.P. oppure non è stato individuato come bene da tutelare o valorizzare dal Piano Regolatore Comunale, esso sfugge dall'applicazione dell'art. 10 comma 6 delle N.T.A. del P.T.C.P. stesso.

Tuttavia, la tipologia di intervento utilizzata (restauro con miglioramento sismico) rende l'intervento sicuramente conforme alle indicazioni della normativa dello strumento provinciale (il sopra citato art. 10 comma 7) in quanto di certo rispettosa "delle caratteristiche tipologiche degli edifici"."

VISTI

- lo Statuto dell'Ente;
- il D.Lgs. 18/08/2000, n. 267 nel testo vigente;
- il D.L. 189/2016 nel testo vigente;
- il Regolamento in materia di Pianificazione Territoriale di Coordinamento Provinciale approvato dal Consiglio Provinciale con atto n. 43 del 29/06/2015;
- il vigente Piano Territoriale di Coordinamento Provinciale (P.T.C.P.);

RITENUTO che non necessita il parere della Commissione Consultiva per la Pianificazione Territoriale (CoPiT), ex art. 12 del Regolamento in materia di Pianificazione Territoriale di Coordinamento Provinciale, approvato dal Consiglio Provinciale con atto n. 43 del 29/06/2015, essendo sufficiente, per le caratteristiche e la complessità della pratica in oggetto, il solo parere del Servizio Urbanistico Provinciale;

DATO ATTO che il procedimento di cui alla presente determinazione non rientra nell'ambito di operatività di cui agli articoli 15, 26 e 27 del d.lgs. n. 33/2013;

ATTESTATA la regolarità amministrativa del presente provvedimento ai sensi dell'art. 147 bis del D.Lgs 267/2000;

ATTESTATO, altresì, che il presente atto non comporta impegno di spesa e non presenta riflessi diretti o indiretti sulla situazione economico finanziaria dell'Ente;

RILEVATO che:

- il presente procedimento ed il relativo provvedimento finale, con riferimento all'Area funzionale di appartenenza, sono classificati nell'ambito del Piano Triennale di Prevenzione della Corruzione (PTPC), con il seguente livello di rischio: alto;
- sono state rispettate le misure di prevenzione generali e specifiche previste dal Piano Triennale di Prevenzione della Corruzione dell'Ente e dalle Direttive interne del RPC con riferimento al presente procedimento e al conseguente provvedimento finale;
- è stata verificata, per quanto di conoscenza, nei confronti del responsabile del procedimento, dei soggetti tenuti a rilasciare pareri endo-procedimentali nonché nei confronti del soggetto tenuto ad adottare il provvedimento finale, l'osservanza dei doveri di astensione, in conformità a quanto previsto dagli artt. 6 e 7 del Codice di comportamento dell'Ente adottato con deliberazione della G.P. n.191 del 16/04/2014;

VISTE :

- la delibera di Consiglio n° 12 del 14.03.2023 avente ad oggetto "PROGRAMMA TRIENNALE DEI LAVORI PUBBLICI 2023/2025, PROGRAMMA BIENNALE DEGLI ACQUISTI DI BENI E SERVIZI 2023/2024 E RISPETTIVI ELENCHI ANNUALI 2023. APPROVAZIONE.
- la delibera di Consiglio n° 14 del 14.03.2023 avente ad oggetto "AREA 2--BILANCIO E GESTIONE DELLE RISORSE -SETTORE 2.1: DOCUMENTO UNICO DI PROGRAMMAZIONE (DUP) 2023/2025- APPROVAZIONE (ARTT. 170 E 174 TUEL)
- la delibera di Consiglio n° 15 del 14.03.2023 avente ad oggetto "AREA 2 BILANCIO E GESTIONE DELLE RISORSE. BILANCIO DI PREVISIONE 2023/2025 E RELATIVI ALLEGATI - ADOZIONE SCHEMI DI BILANCIO DA SOTTOPORRE AL PARERE DELL'ASSEMBLEA DEI SINDACI AI SENSI DELL' ART. 1 C. 55 DELLA L. 56/2014, E DELL'ART. 26, COMMA 2, DELLO STATUTO PROVINCIALE.
- la delibera di Consiglio n° 16 del 14.03.2023 avente ad oggetto "AREA 2 BILANCIO E GESTIONE DELLE RISORSE. APPROVAZIONE DEFINITIVA DEL BILANCIO DI PREVISIONE 2023-2025 E DEI RELATIVI ALLEGATI – ARTT. 162 E SEGUENTI DEL D. LGS. N. 267/2000, ART. 1 C. 55 DELLA L. 56/2014
- la delibera del Consiglio n. 25 del 20/07/2023 recante ad oggetto "AREA 2 - ADOZIONE DELRENDICONTO DELLA GESTIONE PER L'ESERCIZIO 2022 AI SENSI DELL'ART. 227 DEL D.LGS. N. 267/000 E DELL'ART. 26, COMMA 2, DELLO STATUTO PROVINCIALE.";
- la delibera del Consiglio n. 26 del 20/07/2023 recante ad oggetto "AREA 2 – APPROVAZIONE DEL RENDICONTO DELLA GESTIONE PER L'ESERCIZIO 2022 AI SENSI DELL'ART. 227 DEL D.LGS. N. 267/000";
- la delibera del Consiglio n. 28 del 20/07/2023 recante ad oggetto "AREA 2 - "PROGRAMMAZIONE FINANZIARIA E CONTROLLO DI GESTIONE, RISORSE UMANE, INFORMATIZZAZIONE" - ASSESTAMENTO GENERALE DI BILANCIO E SALVAGUARDIA DEGLI EQUILIBRI BILANCIO DI PREVISIONE 2023/2025 AI SENSI DEGLI ARTT. 175, COMMA 8 E 193 DEL D.LGS. N. 267/2000.";
- la delibera del Consiglio n. 41 del 03.08.2023 recante ad oggetto "VARIAZIONE AL BILANCIO DI PREVISIONE FINANZIARIO E D.U.P. 2023/2025 (ART. 175, COMMA 2, DEL D.LGS. N. 267/2000) – APPLICAZIONE AVANZO DI AMMINISTRAZIONE.";
- il Regolamento per la disciplina del sistema dei controlli interni, approvato con deliberazione del Consiglio Provinciale n. 7 del 28.02.2013, successivamente modificato con deliberazioni di Consiglio 8/2014, 52/2015, 43/2017 e 10/2019;
- la delibera del Presidente n. 74 del 29/04/2022, di approvazione del Piano triennale della corruzione e della trasparenza della Provincia di Teramo (PTPCT) 2022-2024;
- la delibera del Presidente n. 103 del 11.05.2023 recante ad oggetto "PIANO INTEGRATO DI ATTIVITÀ E ORGANIZZAZIONE 2023-2025 DELLA PROVINCIA DI TERAMO, AI SENSI DELL'ART. 6 DEL DL N. 80/2021, CONVERTITO CON MODIFICAZIONI IN LEGGE N. 113/2021";

DATO ATTO del rispetto delle prescrizioni contenute nel documento di conformità, come adottato dal Segretario Generale con proprio atto n. 789 del 25/05/2023 e comunicato agli uffici con nota circolare n. 0012622/2023 del 26/05/2023;

VERIFICATO che risulta rispettato il termine di conclusione del procedimento, in relazione a quanto previsto dall'art. 2 della Legge n. 241/90 testo vigente;

per tutto quanto sopra,

D E T E R M I N A

RITENERE la premessa parte integrante e sostanziale del presente atto costituendone motivazione ai sensi dell'art. 3 della L. 07/08/1990 n° 241 e s.m.i.;

ESPRIMERE, in conformità di quanto espressamente indicato nella Relazione Tecnica d'Ufficio del Servizio Urbanistico Provinciale, prot. n. 21608 del 13/09/2023, parere di CONFORMITÀ tra le previsioni insediative e normative del P.T.C.P. vigente (art. 10 comma 7) e quelle del progetto di restauro con miglioramento sismico dell'edificio di culto denominato chiesa Madonna del Carmine di Cortino in quanto la tipologia di intervento utilizzata (restauro con miglioramento sismico) rende l'intervento sicuramente conforme alle indicazioni della normativa dello strumento provinciale che prescrivono il rispetto "delle caratteristiche tipologiche degli edifici".

EVIDENZIARE che per i beni non inclusi nelle "Schede dei beni archeologici e storico-architettonici" allegate allo strumento di pianificazione provinciale, questo Ente non ha competenza nell'esprimere un proprio parere di merito rispetto alle indicazioni dell'art. 10 comma 6 delle N.T.A. del P.T.C.P.

Il funzionario P.O.
Arch. Giuliano Di Flavio

ACCERTATA la regolarità amministrativa e contabile nella fase preventiva della formazione dell'atto da parte del Responsabile del Procedimento,

Il Responsabile del Settore
Arch. Giuliano Di Flavio
(firmato digitalmente)

VISTA l'istruttoria sopra operata e il parere conseguentemente espresso ai sensi dell'art. 147-bis, comma 1, del D. Lgs. N. 267/2000,

Il Dirigente
Adotta la presente determinazione

Il Dirigente
Ing. Francesco Ranieri
(firmato digitalmente)



PROVINCIA
DI TERAMO

Medaglia d'Oro al Merito Civile

AREA 3 - TECNICA

Settore 3.10

Pianificazione del Territorio – Urbanistica
Piste ciclopedonali – Politiche comunitarie

A mezzo PEC

Al **Presidente della Conferenza permanente**
Sen. Avv. Guido Castelli

Il presente documento, in quanto inviato con mezzo idoneo ad accertare la fonte di provenienza, soddisfa il requisito della forma scritta e alla sua trasmissione non seguirà quella del documento cartaceo

conferenzapermanente.sisma2016@pec.governo.it

**OGGETTO: COMUNE DI CORTINO.
PROGETTO DI RESTAURO CON MIGLIORAMENTO SISMICO
DELL'EDIFICIO DI CULTO DENOMINATO CHIESA MADONNA DEL
CARMINE.
Invio parere ex art. 20 D.Lgs. 267/00.**

Si invia, in allegato, copia della Determina Dirigenziale n. 1504 del 13/09/2023 relativa al parere in oggetto.

Cordiali saluti.

Il Responsabile del Procedimento
arch. Giuliano Di Flavio

Copia analogica a stampa tratta da documento informatico sottoscritto con firma digitale



AREA PIANO, PROGETTO E AZIONE

Ufficio Pianificazione e Gestione del Territorio

Prot. 2023/0006783
Pos. UT-RAU-EDLZ 2419
(Indicare sempre nella risposta)

Assergi, li 23 GIU. 2023

Spett.le Comune di CORTINO (TE)
PEC: protocollogenerale@pec.comune.cortino.te.it

e p.c.:

Al Raggruppamento Carabinieri Parchi
Reparto Parco Nazionale del Gran Sasso e Monti della Laga
e-mail: 042613.001@carabinieri.it

Trasmessa a mezzo e-mail alle Stazione Carabinieri "Parco" di:
Cortino (TE) - e-mail: 042622.001@carabinieri.it

OGGETTO: Ordinanza n. 105 del Commissario Straordinario alla Ricostruzione sisma 2016 - Progetto di restauro con miglioramento sismico dell'edificio di culto denominato Chiesa di Santa Maria del Carmine in Vernesca Richiedente: Diocesi Teramo e Atri - **Parere V.Inc.A. ai sensi dell'art. 5 del D.P.R. 357/1997 e ss.mm. e II**

Rif. nota SUAP/SUE Comune Cortino prot. 151 del 07-06-2023;

IL DIRETTORE

- VISTA la nota in riferimento acquisita agli atti dell'Ente con prot. n. 6217 del 8 giugno 2023;
- VISTA la Legge 06.12.91 n. 394, "Legge quadro sulle aree protette" e ss.mm.ii.;
- VISTO il D.P.R. 05.06.95 Istitutivo dell'Ente Parco Nazionale del Gran Sasso e Monti della Laga;
- VISTO lo Statuto del Parco adottato con D.M. dell'Ambiente del 16.10.2013, n.0000283;
- VISTO il D.P.R. 357/97 e ss.mm. e II.;
- VISTO il D.Lgs. 30/03/01, n.165, art.4;
- VISTA la Legge 07/08/90, n.241 e ss.mm.ii.;
- VISTE Linee Guida Nazionali per la Valutazione di Incidenza Ambientale (G.U. n. 303 del 28/12/2019)
- VISTA la D.G.R. n. 860 del 22/12/2021 Linee Guida Regionali per la Valutazione di Incidenza Ambientale;
- VISTA la Legge n. 157/1992;
- VISTO il parere favorevole sulla "Valutazione di Incidenza Ambientale", di cui al DPR 357/97 e ss.mm.ii., espresso dagli uffici dell'Ente in data 19/06/2023 e conservato agli atti;
- **CONSIDERATO** che il progetto riguarda lavori di restauro con miglioramento sismico di una chiesa, ubicata in un piccolo contesto urbano;
- **RILEVATO** che la superficie nel quale ricade l'intervento in oggetto è classificata secondo la Carta della Natura di cui all'art. 3, co. 3, della L. 394/1991 come "Cerrete sud-italiane" (cod. 41.7511, ma che da fotointerpretazione è possibile verificare che l'intervento interessa puntualmente un edificio posto su una superficie urbanizzata, corrispondente alla piccola frazione di Vernesca;
- **RITENUTO** che, data l'ubicazione degli interventi, si possono escludere incidenze significative su habitat e specie floristiche di interesse comunitario;
- **RITENUTO** che, nell'area di riferimento, gli interventi edilizi su edifici eseguiti nei centri urbani o in aree agricole antropizzate, sono suscettibili di generare significative incidenze negative dirette e/o indirette nei confronti di specie faunistiche e/o habitat di specie faunistiche di interesse comunitario, solo ed esclusivamente per quanto riguarda la chiroterofauna, le cui specie presenti in Italia sono tutte di interesse comunitario ai sensi della Direttiva 92/43/CE "Habitat";
- **CONSIDERATO** che non si può escludere la presenza, nell'area di riferimento, di chiroterofauna antropofila



Ente Parco Nazionale
del Gran Sasso e Monti della Laga

Via del Convento, 67100 Assergi - L'Aquila
tel. 0862.60521 • fax 0862.606675
Cod. Fisc. 93019650667 • www.gransassolagapark.it
gransassolagapark@pec.it • ente@gransassolagapark.it



Polo
Patrimonio Culturale

C.da Madonna delle Grazie
64045 Isola del Gran Sasso (TE)
tel. 0861.97301
fax 0861.9730230



EUROPARC
Territorio Sostenibile
nelle Aree Protette



U
ENTE PARCO DEL GRAN SASSO E M. TI LAGA
Ente Parco del Gran Sasso e Monti Laga
Protocollo N. 0006783/2023 del 23/06/2023



MINISTERO DELL'AMBIENTE
E DELLA TUTELA DEL TERRITORIO E DEL MARE

- con abitudini fissuricole (ovvero che utilizzano intercapedini, fessure e cavità a scopi riproduttivi), quali a esempio il Pipistrello nano - *Pipistrellus pipistrellus*, Pipistrello albolimbato - *Pipistrellus kuhlii*, Pipistrello di Savi - *Hypsugo savii*);
- **CONSIDERATO** che per i chirotteri le incidenze dirette di perdita di specie causate dal disturbo/eliminazione dei rifugi di riproduzione si possono verificare solo nel periodo in cui le colonie sono frequentate. In quanto può causare l'abbandono del sito e la dispersione della colonia, con alte incidenze di mortalità mentre si possono verificare incidenze significative sull'habitat di specie, considerando la generale fedeltà al sito riproduttivo per tutte le specie del gruppo zoologico, solo se il sito rifugio viene eliminato/disturbato permanentemente ed è scarsamente sostituibile da altri rifugi con uguali caratteristiche in zone limitrofe e/o da rifugi artificiali;
 - **CONSIDERATO** che per i potenziali siti rifugio costituiti da edifici con intercapedini, cavità e fessure, la loro replicabilità, intesa come la possibilità che il sito, temporaneamente o permanentemente indisponibile, possa eventualmente essere sostituito da altri rifugi con uguali caratteristiche in zone limitrofe e/o da rifugi artificiali, è da considerarsi elevata, in quanto si tratta di tipologie edilizie molto diffuse nell'area di riferimento, oppure tendenzialmente sostituibili con rifugi artificiali (c.d. bat box o similari) se opportunamente ubicate e di adeguate caratteristiche dimensionali e costruttive, a seconda delle specie effettivamente presenti;
 - **CONSIDERATO** che l'edificio risulta poco frequentato e si trova in posizione periferica rispetto all'abitato, a stretto contatto con ambienti naturali costituiti per lo più da boschi e dal vicino corso d'acqua (distante ca. 250 m);
 - **CONSIDERATO** che l'edificio presenta numerose intercapedini, fessure e cavità esterne, con particolare riferimento alle buche pontale, utilizzabili da specie di chirotteri antropofili con abitudini fissuricole a scopo riproduttivo, nonché avifauna e rettili di interesse comunitario o conservazionistico;
 - **VISTA** la presenza di altri siti Natura 2000, tra cui il più prossimo risulta il SIC IT7120201 "Monti della Laga e Lago di Campotosto", ubicato a ca. 2 km dal sito di intervento;
 - **CONSIDERATO** che le "Misure sito specifiche per la conservazione di habitat e specie di Interesse Comunitario presenti nel SIC ricadenti nella porzione abruzzese del Parco Nazionale del Gran Sasso e Monti della Laga", (approvate con Delib. Cons. Dir. N. 42/18 del 22/11/2018), prevedono tra le misure di conservazione della chirotterofauna la promozione delle "Linee guida per la conservazione dei Chirotteri nelle costruzioni antropiche e la risoluzione degli aspetti conflittuali connessi" (ISPRA e MATTM, 2008);
 - **RILEVATO** che le "Linee guida per la conservazione dei Chirotteri nelle costruzioni antropiche e la risoluzione degli aspetti conflittuali connessi" (ISPRA e MATTM, 2008) considerano le chiese, a causa delle loro caratteristiche architettoniche e d'utilizzo, tra gli edifici da verificare con particolare attenzione riguardo alla presenza temporanea di colonie di chirotteri in fase riproduttiva;
 - **RITENUTO** che risulta quindi necessario verificare, prima dell'avvio dei lavori, soprattutto in caso venga effettuato nel periodo tra aprile e ottobre, l'assenza di colonie di riproduzione di chirotteri (nurseries), nonché la presenza di avifauna o rettili di interesse comunitario o conservazionistico nelle intercapedini, fessure e cavità esterne, con particolare riferimento alle buche pontale;
 - **RITENUTO** che per le restanti specie faunistiche gli interventi possano generare solo un disturbo generico e momentaneo per l'uso di macchinari e attrezzature che producono rumore e vibrazioni;
 - **CONSIDERATO** che:
 - ai sensi dell'art. 11, co. 3 della L. 394/1991, sono vietate le attività e le opere che possono compromettere la salvaguardia del paesaggio e degli ambienti naturali tutelati, con particolare riguardo alla flora e alla fauna protette e ai rispettivi habitat;
 - ai sensi dell'art. 11, co. 3 lett. a) della L. 394/1991, sono vietati la cattura, l'uccisione, il danneggiamento, il disturbo delle specie animali, la raccolta e il danneggiamento delle specie vegetali;
 - **CONSIDERATO** che ai sensi dell'Allegato A della D.G.R. n. 451 del 24/08/2009 e dell'Allegato 2 della D.G.R. n. 877 del 27/12/2016, nelle Zone di Protezione Speciali (ZPS), è vietato uccidere, danneggiare, catturare o detenere specie faunistiche di interesse comunitario o conservazionistico, nonché danneggiare o distruggere tane, nidi, e ricoveri di qualsiasi specie;
 - **FATTI SALVI** tutti i divieti e obblighi riguardo alla tutela della fauna selvatica di cui alla L. 157/1992;
 - **FATTE SALVE** tutte le normative urbanistiche e ambientali vigenti e tutte le autorizzazioni necessarie da parte degli enti competenti in materia urbanistica e ambientale, ivi incluso il Nulla Osta ai sensi dell'art. 13 della L. 394/1991, che sono da considerare ulteriori «opportune misure regolamentari e amministrative» previste



Ente Parco Nazionale
del Gran Sasso e Monti della Laga



Polo
Patrimonio Culturale



EUROPARC
Turismo Sostenibile
nelle Aree Protette

Via del Convento, 67100 Assergi - L'Aquila
tel. 0862.60521 • fax 0862.606675
Cod. Fisc. 93019650667 • www.gransassolagapark.it
gransassolagapark@pec.it • ente@gransassolagapark.it

C.da Madonna delle Grazie
64045 Isola del Gran Sasso (TE)
tel. 0861.97301
fax 0861.9730230





MINISTERO DELL'AMBIENTE
E DELLA TUTELA DEL TERRITORIO E DEL MARE

dall'art. 6, co. 1 della Direttiva 92/43/CEE "Habitat" comunque vigenti e che risultano «conformi alle esigenze ecologiche dei tipi di habitat naturali di cui all'allegato I e delle specie di cui all'allegato II presenti nei siti» Natura 2000;

- **RILEVATO** che gli interventi non siano tali da generare incidenze negative sugli habitat di cui all'Alf. 1 e 2 della Direttiva 92/43/CEE "Habitat" o sulle specie di cui all'art. 4 della Direttiva 147/2009/CE "Uccelli", in quanto non si ritiene che possano generare incidenze negative (dirette e/o indirette) agli habitat, alle specie o agli habitat di specie di interesse comunitario purché vengano adottate opportune misure di mitigazioni generali e prescrizioni specifiche riguardo la chiroterofauna antropofila con abitudini fissuricole, nonché per l'avifauna e rettili di interesse comunitario o conservazionistico;
- **RICHIAMATA** l'istruttoria tecnica agli atti dell'ufficio, per quanto di competenza,

ESPRIME PARERE FAVOREVOLE

in merito alla **Valutazione di Incidenza Ambientale** in fase di *screening* (Livello 1) di quanto in oggetto, ai sensi dell'art. 5 del D.P.R. 357/1997, della D.G.R. n. 860 del 22/12/2021 e delle *Linee Guida Nazionali per la Valutazione di Incidenza Ambientale* (G.U. n. 303 del 28/12/2019), poiché l'intervento non è suscettibile di generare incidenze negative dirette e/o indirette nei confronti di habitat, specie e/o habitat di specie di interesse comunitario, con particolare riferimento a quelle di cui al Formulario Standard della ZPS IT 7110128 "Parco Nazionale Gran Sasso e Monti della Laga", in quanto riguarda lavori di restauro con miglioramento sismico di una chiesa, ubicata in un piccolo contesto urbano, purché vengano adottate le seguenti misure di mitigazioni generali e prescrizioni specifiche per la chiroterofauna antropofila con abitudini fissuricole, nonché per l'avifauna e rettili di interesse comunitario o conservazionistico:

- a) siano utilizzate attrezzature di cantiere, macchine operatrici e automezzi caratterizzati da basse emissioni sonore e gassose, omologati secondo le più recenti norme in materia;
- b) al fine di diminuire l'inquinamento acustico e gassoso si dovranno ottimizzare le fasi esecutive, provvedendo a spegnere i mezzi non utilizzati, a sovrapporre il minor numero possibile di mezzi in attività e limitando l'uso di gruppi elettrogeni, privilegiando, se possibile, la linea elettrica di rete;
- c) nel caso si verificano sversamenti al suolo di oli, carburanti, lubrificanti e altre sostanze analoghe si dovrà intervenire tempestivamente con materiale assorbente e il terreno interessato dovrà essere prelevato e smaltito a norma di Legge;
- d) al termine dei lavori il sito venga bonificato mediante pulizia accurata dell'area interessata, rimuovendo e smaltendo a norma di legge tutti i residui di lavorazione e gli eventuali materiali di rifiuto;
- e) siano preventivamente bagnati il terreno e le strutture prima di compiere operazioni di scavo e di demolizione, qualora necessario per contenere la formazione di eventuali polveri e proteggere i cumuli di detriti e inerti mediante teli e/o altre barriere fisiche per evitarne la dispersione a causa del vento;
- f) è fatto obbligo di ispezionare a vista prima dell'inizio di qualsiasi lavorazione e sempre a inizio giornata strutture, macchinari, terreni, vegetazione, materiali, vasche bidoni e in generale qualsiasi zona dell'area di cantiere, che potrebbe essere interessata dalla presenza di esemplari in difficoltà (es. intrappolati in scavi, bidoni, vasche ecc.) e dalla presenza di rifugi riproduttivi (nidi, tane, ecc.), segnalando tempestivamente alla Stazione Parco dei Carabinieri Forestali competente per territorio e all'Ente Parco eventuali rinvenimenti accidentali di fauna selvatica;
- g) l'illuminazione esterna eventualmente da realizzare, dovrà essere orientata verso il basso e si dovranno utilizzare luci a LED, evitando luci bianche e multispettro;
- h) si dovranno salvaguardare potenziali o accertati siti di nidificazione e rifugio di avifauna di interesse comunitario e conservazionistico, la cui presenza dovrà essere tempestivamente segnalata alla Stazione Parco dei Carabinieri Forestali competente per territorio e all'Ente Parco;
- i) in caso di inizio avvio dei lavori tra aprile e ottobre dovrà essere dichiarata l'assenza di colonie di chiroteri, nonché di avifauna e rettili di interesse comunitario o conservazionistico, previo sopralluogo accurato di intercapedini, fessure e cavità esterne (quali spazi tra pietre o mattoni, travi esterne, ante delle finestre, spazi fra muri e colonne di scarico delle grondaie, spazi liberi fra coperture e grondaie, fessure fra muri e canne



Ente Parco Nazionale
del Gran Sasso e Monti della Laga

Via del Convento, 67100 Assergi - L'Aquila
tel. 0862.60521 • fax 0862.606675
Cod. Fisc. 93019650667 • www.gransassolagapark.it
gransassolagapark@pec.it • ente@gransassolagapark.it



Polo
Patrimonio Culturale

C.da Madonna delle Grazie
64045 Isola del Gran Sasso (TE)
tel. 0861.97301
fax 0861.9730230



EUROPARC
Turismo Sostenibile
nelle Aree Protette





fumarie, bordure dei tetti, spazi fra le tegole, colmi di tetti con tegole, buche pontale, ecc.); tale dichiarazione dovrà essere inviata alla Stazione Parco dei Carabinieri Forestali territorialmente competente per il territorio, contestualmente a quella di cui alla prescrizione alla successiva lettera "k" e per conoscenza anche all'Ente Parco;

- j) si raccomanda di conservare, compatibilmente con le esigenze strutturali, impiantistiche e architettoniche dell'edificio, almeno una parte delle buche pontale, assicurando in tal modo la potenziale conservazione di habitat di specie, potenzialmente utilizzabile da chirotterofauna, avifauna e rettili;
- k) vengano comunicati ai Carabinieri Forestali della Stazione "Parco" di Cortina (TE), tramite e-mail in indirizzo, le date di inizio e di ultimazione dei lavori, al fine di poter svolgere le opportune funzioni di vigilanza e controllo.

SI COMUNICA CHE IL NULLA OSTA DA PARTE DI QUESTO ENTE AI SENSI DELL'ART. 13 DELLA L. 394/91 VERRA' RILASCIATO UNA VOLTA CHE IL COMUNE DI CORTINA (TE), AUTORITA' COMPETENTE PER IL PROCEDIMENTO, AVRA' TRASMESSO L'ATTO CONCLUSIVO DEL PROCEDIMENTO DI VALUTAZIONE DI INCIDENZA AMBIENTALE (VINCA), DI CUI AL DPR 357/97 E SS.MM.II.

Si comunica che l'istruttore tecnico è l'Ing. Cesare Crocetti (0862/60.52.237 - c.crocetti@gransassolagapark.it).

Cordiali saluti.

IL DIRETTORE r.f.
Avv. Elsa OLIVIERI

CCR/cr

Allegati: Copia della richiesta per il C.T.A./C.T.S.



Ente Parco Nazionale
del Gran Sasso e Monti della Laga



Polo
Patrimonio Culturale



EUROPARC
Tutela Sostenibile
nelle Aree Protette

Via del Convento, 67100 Assergi - L'Aquila
tel. 0862.60521 - fax 0862.606675
Cod. Fisc. 93019650667 - www.gransassolagapark.it
gransassolagapark@pec.it - ente@gransassolagapark.it

C.da Madonna delle Grazie
64045 Isola del Gran Sasso (TE)
tel. 0861.97301
fax 0861.9730230





COMUNE DI CORTINO
Strada Provinciale 47 n. 2 – Frazione Cunetta – 64040 Cortino (TE)
Tel. 0861.64112 – C.F. 80004350676
www.comune.cortino.te.it

PEC: protocollogenerale@pec.comune.cortino.te.it – PEO: protocollo@comune.cortino.te.it

Area Tecnica – PEO: servizitecnici@comune.cortino.te.it

PROGETTO DI RESTAURO CON MIGLIORAMENTO SISMICO DELL'EDIFICIO DI CULTO DONOMINATO "CHIESA DI S. MARIA DEL CARMINE" SITO IN VERNESCA. CONCLUSIONE PROCEDIMENTO VINCA – APPROVAZIONE
Trasmissione Atto definitivo di conclusione procedimento V.Inc.A..

Cortino 28/07/2023

Spett.le Ente Parco Nazionale del Gran Sasso e Monti della
Laga Assergi - L'Aquila
PEC: gransassolagapark@pec.it


E
ENTE PARCO NAZIONALE DEL GRAN SASSO E MONTI DELLA LAGA
Ente Parco del Gran Sasso e Monti. Lega
Protocollo N.0008228/2023 del 02/08/2023

Il sottoscritto geom. Loris Taraschi, nella qualità di responsabile del servizio Area Tecnica del Comune predetto, in nome e per conto dell'Amministrazione che rappresenta, INVIA a Codesto Ente la determinazione di conclusione del procedimento V.Inc.A. correlata all'esecuzione dei lavori sopra oggettivizzati.

In allegato alla presente si invia l'atto amministrativo conclusivo:

1. Determinazione Area Tecnica n. 73 del 24/07/2023 (RG 210).

IL RESPONSABILE UNICO DEL PROCEDIMENTO
Geom. Loris Taraschi





COMUNE DI CORTINO

PROVINCIA DI TERAMO
Frazione Pagliaroli
C.F. 80004350676
Frazione Pagliaroli - 64040 Cortino (TE)
Tel. 0861.64112 - Fax 0861.64331
www.comune.cortino.te.it

COPIA

DETERMINAZIONE AREA TECNICA

N. 73	del 24-07-2023	Reg. Gen. 210
-------	----------------	---------------

OGGETTO:	PROGETTO DI RESTAURO CON MIGLIORAMENTO SISMICO DELL'EDIFICIO DI CULTO DONOMINATO "CHIESA DI S. MARIA DEL CARMINE" SITO IN VERNESCA. CONCLUSIONE PROCEDIMENTO VINCA - APPROVAZIONE
----------	---

CIG. N.	
---------	--

IL RESPONSABILE DEL SERVIZIO AREA TECNICA

PREMESSO che in data 03/12/2022 l'Arch. Daniele Machetti C.F. MCHDNL61A18L103W iscritto all'Ordine degli Architetti di Teramo al n. 546 in qualità di Tecnico delegato per la presentazione telematica della pratica SUE dal Responsabile Tecnico della Procedura Ing./Arch. Antonio Mascl C.F. MSCNTN81B25A345K, ha fatto pervenire agli atti di questo ufficio la documentazione attinente la segnalazione certificata di inizio attività edilizia (SCIA) ai sensi dell'art. 23-bis, comma 1, del T.U. dell'Edilizia approvato con d.P.R. 6 giugno 2001, n. 380 e succ. modif., per i lavori da realizzare successivamente all'ottenimento di autorizzazione da questo Ente;

RICHIAMATA la nota prot. n. 151 del 08/06/2023 con cui il Responsabile del servizio Geom. Loris Taraschi, ai fini del perfezionamento della SCIA, ha trasmesso la documentazione tecnica attinente la Valutazione di Incidenza Ambientale (VinCA) dell'intervento sopraindicato all'Ente "Parco Gran Sasso E Monti della Laga";

PRESO ATTO che con nota Prot. 3107 del 05/07/2023 l'Ente Parco Nazionale Gran Sasso e Monti della Laga ha espresso Parere Favorevole in merito alla Valutazione Incidenza Ambientale in oggetto, ai sensi dell'art. 5 del D.P.R. 357/1997 e della D.G.R. n. 860 del 22/12/2021 e delle Linee Guida Nazionali per la Valutazione di Incidenza Ambientale (G.U. n. 303 del 28/12/2019), poiché l'intervento non è suscettibile di generare incidenze negative dirette e/o indirette nei confronti di habitat, specie e/o habitat di specie di interesse comunitario, con particolare riferimento a quelle di cui al Formulario Standard della ZPS IT 7110128 "Parco Nazionale Gran Sasso e Monti della Laga" e pertanto Rilascia il Nulla Osta ai sensi dell'art. 13 della Legge 394/1991 alla realizzazione delle opere in oggetto, purché vengano rispettate le seguenti misure di mitigazione:

- a) siano utilizzate attrezzature di cantiere, macchine operatrici e automezzi caratterizzati da basse emissioni sonore e gassose, omologati secondo le più recenti norme in materia;
- b) al fine di diminuire l'inquinamento acustico e gassoso si dovranno ottimizzare le fasi esecutive, provvedendo a spegnere i mezzi non utilizzati, a sovrapporre il minor numero possibile di mezzi in attività e limitando l'uso di gruppi elettrogeni, privilegiando, se possibile, la linea elettrica di rete.
- c) nel caso si verificano sversamenti al suolo di oli, carburanti, lubrificanti e altre sostanze analoghe si dovrà intervenire tempestivamente con materiale assorbente e il terreno interessato dovrà essere prelevato e smaltito a norma di Legge;
- d) al termine dei lavori il sito venga bonificato mediante pulizia accurata dell'area interessata, rimuovendo e smaltendo a norma di legge tutti i residui di lavorazione e gli eventuali materiali di rifiuto;
- e) siano preventivamente bagnati il terreno e le strutture prima di compiere operazioni di scavo e di demolizione, qualora necessario per contenere la formazione di eventuali polveri e proteggere i cumuli di detriti e inerti mediante teli e/o altre barriere fisiche per evitarne la dispersione a causa del vento;
- f) è fatto obbligo di ispezionare a vista prima dell'inizio di qualsiasi lavorazione e sempre a inizio giornata strutture, macchinari, terreni, vegetazione, materiali, vasche bidoni e in generale qualsiasi zona dell'area di cantiere, che potrebbe essere interessata dalla presenza di esemplari in difficoltà (es. intrappolati in scavi, bidoni, vasche ecc.) e dalla presenza di rifugi riproduttivi (nidi, tane, ecc.); segnalando tempestivamente alla Stazione Parco del Carabinieri Forestali competente per territorio e all'Ente Parco eventuali rinvenimenti accidentali di fauna selvatica;
- g) l'illuminazione esterna eventualmente da realizzare, dovrà essere orientata verso il basso e si dovranno utilizzare luci a LED, evitando luci bianche e multispettro;
- h) si dovranno salvaguardare potenziali o accertati siti di nidificazione e rifugio di avifauna di interesse comunitario e conservazionistico, la cui presenza dovrà essere tempestivamente segnalata alla Stazione Parco dei Carabinieri Forestali, competente per territorio e all'Ente Parco;
- i) in caso di inizio avvio dei lavori tra aprile e ottobre dovrà essere dichiarata l'assenza di colonie di chiroteri, nonché di avifauna e rettili di interesse comunitario o conservazionistico, previo sopralluogo accurato di intercapedini, fessure e cavità esterne (quali spazi tra pietre o mattoni, travi esterne, ante delle finestre, spazi fra muri e colonne di scarico delle grondaie, spazi liberi fra coperture e grondaie, fessure fra muri e canne fumarie, bordure dei tetti, spazi fra tegole, colmi di tetti con tegole, buche pontale, ecc.); tale dichiarazione dovrà essere inviata alla Stazione Parco dei Carabinieri Forestali territorialmente competente per il territorio, contestualmente a quella di cui alla prescrizione alla successiva lettera "k" e per conoscenza anche all'Ente Parco;
- j) si raccomanda di conservare, compatibilmente con le esigenze strutturali, impiantistiche e architettoniche dell'edificio, almeno una parte delle buche pontale, assicurando in tal modo la potenziale conservazione di habitat di specie, potenzialmente utilizzabile da chiroterofauna, avifauna e rettili;
- k) vengano comunicati ai Carabinieri Forestali della Stazione "Parco" di Cortino (TE), tramite e-mail in indirizzo, le date di inizio e di ultimazione dei lavori, al fine di poter svolgere le opportune funzioni di vigilanza e controllo.

DATO ATTO:

- che il presente provvedimento di gestione risponde alle necessità di attuazione dei programmi di attività di competenza dell'Area Tecnica;
- che il presente provvedimento non comporta obblighi finanziari per il Comune di Cortino essendo l'intervento finanziato con fondi comunitari;

VISTI

- il D.Lgs. n. 267 del 18 agosto 2000 e ss.mm.ii.;
- la L.R. 26/2003 ad integrazione della L.R. 11/1999 concernente l'attuazione del D.Lgs. 112/1998 - individuazione delle funzioni amministrative che richiedono l'unitario esercizio a livello regionale per il conferimento di funzioni e compiti amministrativi degli Enti locali;
- la legge 157/1992 che prevede "Norme per la protezione della fauna selvatica e per il prelievo venatorio";

- la L.R. 45/79 – L.R. 66/80 che prevedono norme per la tutela della flora spontanea;
- la L.R. 50/93 inerente i primi interventi per la difesa della biodiversità nella Regione Abruzzo: tutela della fauna cosiddetta minore;
- la L. R. 11/99 "Approvazione dei criteri ed indirizzi in materia di procedure ambientali";
- il D.M. 3 aprile 2000 "Elenco delle zone di protezione speciale designate ai sensi della direttiva 79/409/CEE e dei siti di importanza comunitaria proposti ai sensi della direttiva 92/43/CEE";
- la L.R. 12 dicembre 2003 "Integrazione alla L.R. 11/99 concernente: Attuazione del D.Lgs. 31/03/1998 n°112 – Individuazione delle funzioni amministrative che richiedono l'unitario esercizio a livello regionale per il conferimento di funzioni e compiti amministrativi agli enti locali e alle autonomie funzionali";
- la L.R. 3 marzo 2005, n. 12 Misure urgenti per il contenimento dell'inquinamento luminoso e per il risparmio energetico - BURA n. 15 del 18 marzo 2005;
- le linee guida della Regione Abruzzo in materia di valutazione di incidenza ambientale (allegato G art. 5 c. 4 D.P.R. 357/1997) e con riferimento al "Documento di orientamento sull'art. 6 paragrafo 4 della direttiva "Habitat" 92/43CEE;

DETERMINA

1. che le premesse sono parte integrante della presente;
2. DI APPROVARE la Valutazione di Incidenza ambientale del progetto "DI RESTAURO CON MIGLIORAMENTO SISMICO DELL'EDIFICIO DI CULTO DONOMINATO "CHIESA DI S. MARIA DEL CARMINE" SITO IN VERNESCA – COMUNE DI CORTINO", ai sensi della Direttiva 92/43/CEE, in quanto gli interventi previsti sono da considerarsi compatibili nei confronti degli habitat e delle specie animali e vegetali presenti nella zona a protezione speciale ZPS IT7110128 Parco Nazionale Gran Sasso - Monti della Laga come nello stesso studio riportato e ferme restando le attività di mitigazione ivi previste e le prescrizioni emesse dall'Ente Parco Nazionale Gran Sasso e Monti della Laga nel loro parere (prot. 3107 del 05/07/2023);
3. Che il presente provvedimento è rilasciato esclusivamente per gli aspetti di natura ambientale e solo per le opere indicate negli elaborati progettuali confacenti alle opere in oggetto;
4. Che la presente determinazione è espressa solo ai sensi e per gli effetti dell'art. 5 del D.P.R. 357/97 e successive modificazioni e della "Direttiva contenente i criteri di indirizzo per l'individuazione, la conservazione, la gestione ed il monitoraggio dei SIC e delle ZPS nonché le linee guida della Regione Abruzzo in materia di valutazione di incidenza ambientale (allegato G art. 5 c. 4 DPR 357/1997) e con riferimento al "Documento di orientamento sull'art. 6 paragrafo 4 della direttiva "Habitat" 92/43CEE;
5. Che sono fatte salve le altre eventuali autorizzazioni, pareri, concessioni previste dalle normative vigenti nell'ambito del procedimento autorizzativo delle opere.

La presente determinazione viene sottoscritta digitalmente e pubblicata all'Albo Pretorio, ed inserita nella raccolta digitale di cui all'art. 183 c. 9 d.lgs. 18 agosto 2000 n. 267.

IL RESPONSABILE DEL SERVIZIO
f.to Taraschi Loris
Documento firmato digitalmente
(artt. 20-21-24 D.Lgs. 7/03/2005 n. 82 e s.m.i.)

PUBBLICAZIONE ALBO PRETORIO

Reg. n. 362

La presente determinazione, ai fini della pubblicazione degli atti e della trasparenza amministrativa, viene pubblicata all'Albo Pretorio di questo Comune per 15 giorni consecutivi 24-07-2023 al 08-08-2023.
Cortino 24-07-2023

IL RESPONSABILE DELLA PUBBLICAZIONE
f.to Taraschi Loris
Documento firmato digitalmente
(artt. 20-21-24 D.Lgs. 7/03/2005 n. 82 e s.m.i.)

COPIA CONFORME ALL'ORIGINALE INFORMATICO

Art.20 D.P.R. 445/2000 - Art.23 D.Lgs. 07.03.2005 n.82, modificato dall'art.16 D.Lgs. 30.12.2010 n.235

Attesto che la presente copia informatica è conforme all'originale informatico, sottoscritto con firma digitale, il cui certificato è intestato a Taraschi Loris ed è valido e non revocato, la cui verifica ha avuto esito positivo.



AREA PIANO, PROGETTO E AZIONE

Ufficio Pianificazione e Gestione del Territorio

Prot. 2023/0008604
Pos. UT-RAU-EDLZ 2419
(Indicare sempre nella risposta)

Assergi, li 10 agosto 2023

Spett.le Comune di CORTINO (TE)
PEC: protocollogenerale@pec.comune.cortino.te.it

p.c.:

Al Raggruppamento Carabinieri Parchi
Reperto Parco Nazionale del Gran Sasso e Monti della Laga
e-mail: 042613.001@carabinieri.it

Trasmessa via e-mail e fax alla Stazione Carabinieri "Parco" di
Cortino (TE) - e-mail: 042622.001@carabinieri.it

per Albo Pretorio - SEDE
email: urp@gransassolagapark.it

OGGETTO: Ordinanza n. 105 del Commissario Straordinario alla Ricostruzione sisma 2016 - Progetto di restauro con miglioramento sismico dell'edificio di culto denominato Chiesa di Santa Maria del Carmine in Vernesca
Richiedente: Diocesi Teramo e Atri - Nulla Osta - art. 13 L.394/91 e ss.mm.ii.

Rif. nota SUAP/SUE Comune Cortino prot. 151 del 07-06-2023
Rif. nota Area tecnica del Comune di Cortino prot. 3488 del 28-07-2023

IL DIRETTORE

- **VISTA** l'istanza pervenuta con la prima delle note in riferimento e acquisita agli atti dell'Ente con prot. n. 6217 del 8 giugno 2023;
 - **RICHIAMATO** il parere favorevole in merito alla Valutazione di Incidenza Ambientale (V.Inc.A) in fase di screening (Livello 1), espresso da questo Ente ai sensi dell'art. 5, comma 7 del D.P.R. 357/97 e ss.mm.ii. con nota prot. n. 6783 del 23 giugno 2023;
 - **PRESO ATTO** del Determinazione dell'Area tecnica n. 73 del 24-07-2023, inviata con la seconda delle note in riferimento, acquisita agli atti dell'Ente con prot. n. 8228 del 02-08-2023 con la quale il comune di Cortino, in qualità di autorità competente, chiude la procedura di Valutazione di Incidenza Ambientale;
 - **VISTO** il DPR 5 giugno 1995 istitutivo dell'Ente Parco Nazionale del Gran Sasso e Monti della Laga;
 - **PRESO ATTO** della pubblicazione del Piano per il Parco nella G.U. della Repubblica italiana, parte seconda, n.124 del 22 ottobre 2020;
 - **VISTA** la zonazione e la normativa di attuazione del Piano per il Parco;
 - **VISTA** la Legge 06.12.91 n. 394, "Legge quadro sulle aree protette" e ss.mm.ii.;
 - **VISTO** lo Statuto del Parco adottato con D.M. dell'Ambiente del 16.10.2013, n.0000283;
 - **VISTO** il DPR 357/97 e ss.mm.ii. "Regolamento di attuazione della direttiva 92/43/CEE relativa alla conservazione degli habitat naturali e seminaturali, nonché della flora e della fauna selvatiche";
 - **VISTA** l'istruttoria tecnica agli atti dell'ufficio;
- per quanto di competenza;

RILASCIA IL NULLA OSTA

ai sensi dell'art. 13 della L.394/91 e ss.mm.ii. per quanto in oggetto, a condizione che vengano rispettate le prescrizioni già riportate nel parere sulla Valutazione di Incidenza Ambientale di cui alla nota ns. prot. n. 6783 del 23 giugno 2023, che vengono ad ogni buon conto qui di seguito riportate:

- a) siano utilizzate attrezzature di cantiere, macchine operatrici e automezzi caratterizzati da basse emissioni sonore e gassose, omologati secondo le più recenti norme in materia;
- b) al fine di diminuire l'inquinamento acustico e gassoso si dovranno ottimizzare le fasi esecutive, provvedendo a spegnere i mezzi non utilizzati, a sovrapporre il minor numero possibile di mezzi in attività e limitando l'uso di gruppi elettrogeni, privilegiando, se possibile, la linea elettrica di rete.



Ente Parco Nazionale
del Gran Sasso e Monti della Laga



Polo
Patrimonio Culturale



EUROPARC
Turismo Sostenibile
nelle Aree Protette

Via del Convento, 67100 Assergi - L'Aquila
tel. 0862.60521 • fax 0862.606675
Cod. Fisc. 93019650667 • www.gransassolagapark.it
gransassolagapark@pec.it • ente@gransassolagapark.it

C.da Madonna delle Grazie
64045 Isola del Gran Sasso (TE)
tel. 0861.97301
fax 0861.9730230



U
ENTE PARCO NAZIONALE DEL GRAN SASSO E MONTI DELLA LAGA
Ente Parco del Gran Sasso e Monti Laga
Protocollo N. 0008604/2023 del 10/08/2023



- c) nel caso si verificano sversamenti al suolo di oli, carburanti, lubrificanti e altre sostanze analoghe si dovrà intervenire tempestivamente con materiale assorbente e il terreno interessato dovrà essere prelevato e smaltito a norma di Legge;
- d) al termine dei lavori il sito venga bonificato mediante pulizia accurata dell'area interessata, rimuovendo e smaltendo a norma di legge tutti i residui di lavorazione e gli eventuali materiali di rifiuto;
- e) siano preventivamente bagnati il terreno e le strutture prima di compiere operazioni di scavo e di demolizione, qualora necessario per contenere la formazione di eventuali polveri e proteggere i cumuli di detriti e inerti mediante teli e/o altre barriere fisiche per evitarne la dispersione a causa del vento;
- f) è fatto obbligo di ispezionare a vista prima dell'inizio di qualsiasi lavorazione e sempre a inizio giornata strutture, macchinari, terreni, vegetazione, materiali, vasche bidoni e in generale qualsiasi zona dell'area di cantiere, che potrebbe essere interessata dalla presenza di esemplari in difficoltà (es. intrappolati in scavi, bidoni, vasche ecc.) e dalla presenza di rifugi riproduttivi (nidi, tane, ecc.), segnalando tempestivamente alla Stazione Parco dei Carabinieri Forestali competente per territorio e all'Ente Parco eventuali rinvenimenti accidentali di fauna selvatica;
- g) l'illuminazione esterna eventualmente da realizzare, dovrà essere orientata verso il basso e si dovranno utilizzare luci a LED, evitando luci bianche e multispettro;
- h) si dovranno salvaguardare potenziali o accertati siti di nidificazione e rifugio di avifauna di interesse comunitario e conservazionistico, la cui presenza dovrà essere tempestivamente segnalata alla Stazione Parco dei Carabinieri Forestali competente per territorio e all'Ente Parco;
- i) In caso di inizio avvio dei lavori tra aprile e ottobre dovrà essere dichiarata l'assenza di colonie di chiroteri, nonché di avifauna e rettili di interesse comunitario o conservazionistico, previo sopralluogo accurato di intercapedini, fessure e cavità esterne (quali spazi tra pietre o mattoni, travi esterne, ante delle finestre, spazi fra muri e colonne di scarico delle grondaie, spazi liberi fra coperture e grondaie, fessure fra muri e canne fumarie, bordure dei tetti, spazi fra le tegole, colmi di tetti con tegole, buche pontaaie, ecc.); tale dichiarazione dovrà essere inviata alla Stazione Parco dei Carabinieri Forestali territorialmente competente per il territorio, contestualmente a quella di cui alla prescrizione alla successiva lettera "k" e per conoscenza anche all'Ente Parco;
- j) si raccomanda di conservare, compatibilmente con le esigenze strutturali, impiantistiche e architettoniche dell'edificio, almeno una parte delle buche pontaaie, assicurando in tal modo la potenziale conservazione di habitat di specie, potenzialmente utilizzabile da chiroterofauna, avifauna e rettili;
- k) vengano comunicati ai Carabinieri Forestali della Stazione "Parco" di Cortino (TE), tramite e-mail in indirizzo, le date di inizio e di ultimazione dei lavori, al fine di poter svolgere le opportune funzioni di vigilanza e controllo.

IL PRESENTE NULLA OSTA È DA VALERSI ESCLUSIVAMENTE SOTTO IL PROFILO AMBIENTALE DI COMPETENZA, FATTA SALVA OGNI ALTRA DIVERSA COMPETENZA E FATTI SALVI EVENTUALI DIRITTI DI TERZI.

La Stazione Carabinieri "Parco" di Campotosto (AQ) è incaricata di vigilare sull'osservanza del presente nulla osta e delle prescrizioni in esso integrate, segnalando con la dovuta tempestività ogni eventuale abuso e adottando gli adempimenti di competenza.

L'esecuzione di quanto previsto in oggetto in modo difforme da quanto autorizzato, comprese le prescrizioni sopra elencate, comporterà l'annullamento del presente nulla osta e l'applicazione delle sanzioni di cui alla Deliberazione Consiliare dell'Ente Parco n. 13 del 23 aprile 1998 ai sensi della Legge 6 dicembre 1991 n. 394, art. 30, comma 2.

Si comunica che l'istruttore tecnico è l'Ing. Cesare Crocetti (0862/60.52.237 - c.crocetti@gransassolagapark.it).



Ente Parco Nazionale
del Gran Sasso e Monti della Laga

Via del Convento, 67100 Assergi - L'Aquila.
tel. 0862.60521 • fax 0862.606675
Cod. Fisc. 93019650667 • www.gransassolagapark.it
gransassolagapark@pec.it • ente@gransassolagapark.it



Polo
Patrimonio Culturale

C.da Madonna delle Grazie
64045 Isola del Gran Sasso (TE)
tel. 0861.97301
fax 0861.9730230



EUROPARC
Turismo Sostenibile
nelle Aree Protette





Il Comune di Cortino è pregato di affiggere all'Albo Pretorio per la durata di giorni 15 (quindici) consecutivi, il presente provvedimento, ai sensi della normativa vigente e di provvedere alla restituzione dello stesso, accompagnato dalla notifica di avvenuta pubblicazione.

Cordiali saluti.

Il Direttore F.F.
Avv. Elsa Olivieri

CCR



Ente Parco Nazionale
del Gran Sasso e Monti della Laga

Via del Convento, 67100 Assergi - L'Aquila
tel. 0862.60521 • fax. 0862.606675
Cod. Fisc. 93019650667 • www.gransassolagapark.it
gransassolagapark@pec.it • ente@gransassolagapark.it



Polo
Patrimonio Culturale

C.da Madonna delle Grazie
64045 Isola del Gran Sasso (TE)
tel. 0861.97301
fax 0861.9730230



EUROPARC
Turismo Sostenibile
nelle Aree Protette





AREA PIANO, PROGETTO E AZIONE

Ufficio Pianificazione e Gestione del Territorio

Prot. 2023/ 000 9873

Pos. UT-RAU-EDLZ 2419

UT-RAU-EDLZ 2467

(Indicare sempre nella risposta)

Assergi, li 25 SET. 2023

Alla Presidenza del Consiglio
c.a. Commissario Straordinario del Governo Sisma 2016
PEC: comm.ricostruzione.sisma2016@pec.governo.it
PEC: conferenzapermanente.sisma2016@pec.governo.it
email: commissario.sisma2016@governo.it

Spett.le Comune di CORTINO (TE)
PEC: protocollo generale@pec.comune.cortino.te.it

e p.c.:

Al Raggruppamento Carabinieri Parchi
Reparto Parco Nazionale del Gran Sasso e Monti della Laga
e-mail: 042613.001@carabinieri.it

Trasmessa a mezzo e-mail alle Stazione Carabinieri "Parco" di:
Cortino (TE)- e-mail: 042622.001@carabinieri.it

OGGETTO: CONVOCAZIONE CONFERENZA PERMANENTE IN MODALITA' TELEMATICA ex. Art. 16 D.L. 189/2016 O.C. 105/2020 "PROGETTO DI RESTAURO CON MIGLIORAMENTO SISMICO DELL'EDIFICIO DI CULTO DENOMINATO CHIESA MADONNA DEL CARMINE" Frazione Vernesca del Comune di Cortino (TE) - CUP: H37H20005190001 - CIG: 88439133E2 - Soggetto attuatore: Diocesi di Teramo-Atri - Id. Decreto 395/2020: 049 - **Comunicazione**

Rif. nota CGRTS-0041677-P-29/08/2023 del Commissario Straordinario del Governo Sisma 2016;

Rif. nota SUAP/SUE Comune Cortino prot. 151 del 07-06-2023

Rif. nota Area tecnica del Comune di Cortino prot. 3488 del 28-07-2023

In riscontro alla prima delle note in riferimento, acquisita agli atti di questo Ente con prot. n. 9103 del 01-09-2023, con la quale veniva convocata la Conferenza di servizi in oggetto, si comunica che l'Ente Parco si è già espresso sul progetto su istanza del Comune di Cortino, presentata con la seconda delle note in riferimento, acquisita agli atti dell'Ente con prot. n. 6217 del 08-06-2023.

Nel dettaglio l'Ente Parco ha emesso, con nota ns. prot. n. 6783 del 23-06-2023, **parere favorevole sulla Valutazione di Incidenza Ambientale (V.Inc.A.)** ai sensi dell'art. 5 del D.P.R. 357/1997 e ss.mm. e ii.

A seguito di tale parere, il Comune di Cortino, in qualità di Autorità Competente, ha chiuso la procedura di Valutazione di Incidenza Ambientale, con Determinazione dell'Area tecnica n. 73 del 24-07-2023, inviataci con la terza delle note in riferimento e acquisita agli atti di questo Ente con prot. n. 8228 del 02-08-2023.

A seguito della chiusura della procedura di V.Inc.A. da parte del Comune, l'Ente Parco ha rilasciato il **Nulla Osta** ai sensi dell'art. 13 della L. 394/91, con nota ns. prot. n. 8604 del 10-08-2023.

Verificato che l'intervento oggetto di convocazione risulta lo stesso di quello presentato dal Comune, senza che nel frattempo siano intervenute modifiche sostanziali dal punto di vista ambientale, si confermano il parere favorevole sulla Valutazione di Incidenza Ambientale già espresso e il Nulla Osta già rilasciato, che vengono ad ogni buon conto allegate alla presente, insieme alla Determinazione di chiusura della procedura V.Inc.A. da parte del Comune.

Cordiali saluti.

CCR/cr

Allegati:

Parere V.Inc.A. - art. 5 D.P.R. 357/1997 (ns. prot. n. 6783 del 23-06-2023)

Determinazione dell'Area tecnica n. 73 del 24-07-2023

Nulla Osta - art. 13 L. 394/91 (ns. prot. n. 8604 del 10-08-2023)

IL DIRETTORE IV
AVV. ELBA OLIVIERI



Ente Parco Nazionale
del Gran Sasso e Monti della Laga



Polo
Patrimonio Culturale



Via del Convento, 67100 Assergi - L'Aquila
tel. 0862.60521 • fax 0862.606675
Cod. Fisc. 93019650667 • www.gransassolagapark.it
gransassolagapark@pec.it • ente@gransassolagapark.it

C.da Madonna delle Grazie
64045 Isola del Gran Sasso (TE)
tel. 0861.97301
fax 0861.9730230





Presidenza del Consiglio dei Ministri

Il Commissario Straordinario del Governo per la riparazione, la ricostruzione, l'assistenza alla popolazione e la ripresa economica dei territori delle regioni Abruzzo, Lazio, Marche e Umbria interessati dagli eventi sismici verificatisi a far data dal 24 Agosto 2016

Servizio tecnico per gli interventi di ricostruzione

D.L. 17 ottobre 2016, n. 189, "Interventi di ricostruzione, riparazione e ripristino delle OO.PP. nei territori delle Regioni Umbria, Marche, Abruzzo e Lazio interessati dagli eventi sismici verificatisi a far data dal 24 agosto 2016".

Ordinanza commissariale n. 105/2020 "Semplificazione della ricostruzione degli edifici di culto"

"PROGETTO DI RESTAURO CON MIGLIORAMENTO SISMICO DELL'EDIFICIO DI CULTO DENOMINATO CHIESA MADONNA DEL CARMINE"

COMUNE DI CORTINO (TE) - ID. DECRETO 395/2020: 049

CUP: H37H20005190001 - CIG: 88439133E2

Relazione istruttoria al Commissario Straordinario

Finalizzata all'approvazione del progetto esecutivo da parte della Conferenza permanente (art. 4 co. 3 O.C. 105/2020)

I – QUADRO DI SINTESI

A) DATI GENERALI

Soggetto Attuatore:	Diocesi di Teramo-Atri		
Id Decreto commissariale n. 395/2020	n. 049/2020		
Indirizzo immobile:	Frazione Vernesca – Cortino (TE)		
Dati catastali:	foglio: 3	part: B	sub: -
Georeferenziazione	Lat. 42,647071	Long. 13,490682	
Intervento:	<input type="checkbox"/> pubblico <input type="checkbox"/> privato <input checked="" type="checkbox"/> Diocesi/Ente ecclesiastico		
Tipologia dell'intervento:	<input type="checkbox"/> Rafforzamento locale <input checked="" type="checkbox"/> Miglioramento sismico		
Livello di progettazione:	ESECUTIVO		
R.T.P.	Ing. Arch. Antonio Masci		
Progettista	Arch. Daniele Marchetti		

B) INQUADRAMENTO NORMATIVO

Decreto Legge 17 ottobre 2016, n.189, "Interventi urgenti in favore delle popolazioni colpite dagli eventi sismici del 2016";

O.C. 84/2019 "Approvazione del secondo Piano degli interventi di ricostruzione, riparazione e ripristino degli edifici di culto nei territori delle Regioni Abruzzo, Lazio, Marche ed Umbria interessati dagli eventi sismici verificatisi a far data dal 24 agosto 2016 – Modalità di attuazione – Modifica dell'Ordinanza n. 38/17."

Sede istituzionale Palazzo Wedekind, piazza Colonna, 366 - 00187 Roma tel. **06 67799200**

Sede operativa Roma Via della Ferratella in Laterano, 51 - 00184 Roma tel. **06 67795118**

Sede operativa Rieti Via Giuseppe Pitoni, 2 - 02100 Rieti tel. **0746 1741925**

comm.ricostruzionesisma2016@pec.governo.it - commissario.sisma2016@governo.it



Presidenza del Consiglio dei Ministri

Il Commissario Straordinario del Governo per la riparazione, la ricostruzione, l'assistenza alla popolazione e la ripresa economica dei territori delle regioni Abruzzo, Lazio, Marche e Umbria interessati dagli eventi sismici verificatisi a far data dal 24 Agosto 2016

Servizio tecnico per gli interventi di ricostruzione

O.C. 105/2020 “Semplificazione della ricostruzione degli edifici di culto” in particolare l’articolo 9 che abroga l’O.C.84/2019 e l’articolo 4 che definisce nuove modalità di approvazione del contributo;

DECRETO COMMISSARIALE n. 395/2020 “Elenco Unico degli edifici di culto: revisione dell’allegato A dell’ordinanza n. 105 del 22 agosto 2020 e ricognizione e aggiornamento degli interventi sugli edifici di culto di proprietà privata finanziati con le ordinanze nn. 23/2017, 32/2017, 38/2017 e delle Chiese di proprietà pubblica di cui all’Allegato 1 della n. 109 del 23 dicembre 2020. Modalità di attuazione e di attestazione delle spese amministrative ammissibili a contributo di cui all’art. 6 della ordinanza 105/2020. Proroga dei termini del Protocollo d’intesa sottoscritto ai sensi del comma 9 dell’articolo 14 del decreto-legge n. 189 del 2016, tra il Commissario Straordinario del Governo per la ricostruzione, il Ministero dei beni e delle attività culturali e per il turismo e la Conferenza Episcopale Italiana.” e relativi allegati.

O.C. 126/2022 “Misure in materia di eccezionale aumento dei costi delle materie prime nella ricostruzione ed altre disposizioni e modifiche e integrazioni ad altre ordinanze vigenti”

O.C. 130/2022 “Approvazione del Testo unico della ricostruzione privata”.

O.C. 132/2022 “Approvazione nuovi interventi relativi agli edifici di culto e integrazione finanziaria dei precedenti programmi”.

C) PROTOCOLLI

PROT. CGRTS	0040433-A	10/08/2023	TRASMISSIONE DA PARTE DELL’USR ABRUZZO DELLA PROPOSTA APPROVAZIONE OLTRE ALLA DOCUMENTAZIONE DI PROGETTO
PROT. CGRTS	0042320-A	04/09/2023	RICHIESTA INTEGRAZIONI DA PARTE DELL’UFFICIO DEL SOPRINTENDENTE SPECIALE PER LE AREE COLPITE DAL SISMA DEL 24 AGOSTO 2016
PROT. CGRTS	0042669-P	06/09/2023	RINVIO DATA DI CONVOCAZIONE E TRASMISSIONE RICHIESTA INTEGRAZIONI AL SOGGETTO ATTUATORE
PROT. CGRTS	0042881-A	07/09/2023	TRASMISSIONE INTEGRAZIONI DA PARTE DEL PROFESSIONISTA INCARICATO Arch. Daniele Marchetti
PROT. CGRTS	0043597-P	14/09/2023	TRASMISSIONE INTEGRAZIONI AI COMPONENTI DELLA CONFERENZA PERMANENTE

II – VERIFICA DOCUMENTALE

La Conferenza permanente di cui agli artt. 81, 82, 83 e 84 del *Testo unico della ricostruzione privata* approva i progetti sugli edifici di culto inseriti negli allegati delle Ordinanze commissariali nn. 105, 128 e 132 ai sensi dell’art. 4 co. 1 e 2 dell’Ordinanza commissariale n. 105/2020 “Semplificazione della ricostruzione degli edifici di culto”.

PARERI

L’USR Abruzzo in attuazione all’art. 4 co. 3 della sopra citata ordinanza, ha inviato con nota del 10/08/2023 prot. CGRTS-0040433 la Determina dirigenziale n. 72 del 10/08/2023 avente ad oggetto: “OCSR n. 105/2020. Proposta di approvazione del progetto esecutivo e di concessione del contributo per l’intervento “Progetto di restauro con miglioramento sismico dell’edificio di culto denominato Chiesa Madonna del Carmine” sito nel Comune di Cortino, località Vernesca (TE) ID

Sede istituzionale Palazzo Wedekind, piazza Colonna, 366 - 00187 Roma tel. 06 67799200

Sede operativa Roma Via della Ferratella in Laterano, 51 - 00184 Roma tel. 06 67795118

Sede operativa Rieti Via Giuseppe Pitoni, 2 - 02100 Rieti tel. 0746 1741925

comm.ricostruzionesisma2016@pec.governo.it - commissario.sisma2016@governo.it



Presidenza del Consiglio dei Ministri

Il Commissario Straordinario del Governo per la riparazione, la ricostruzione, l'assistenza alla popolazione e la ripresa economica dei territori delle regioni Abruzzo, Lazio, Marche e Umbria interessati dagli eventi sismici verificatisi a far data dal 24 Agosto 2016

Servizio tecnico per gli interventi di ricostruzione

049 di cui Allegato 1 del Decreto Commissariale n.395/2020”, in allegato, con relativa Relazione Istruttoria Tecnico-Amministrativo-Contabile oltre alla documentazione di progetto scaricabile dalla piattaforma dell'USR Abruzzo al link <http://www.sisma2016abruzzo.it/pdi/index.php?p>, con medesimo protocollo.

Nel corso dell'istruttoria dell'USR Abruzzo, come dichiarato nel documento sopra citato, sono stati acquisiti i seguenti pareri/autorizzazioni:

- **SABAP L'AQUILA-TERAMO:** (Prot. MIC-SABAP-AQ-TE 0018910-P del 16/12/2022) **autorizzazione**, ai sensi degli artt. 21 co.4 e 22 del D.Lgs. n. 42/2004 e ss.mm.ii, all'esecuzione delle opere subordinatamente alla piena osservanza di condizioni, *in allegato*;
- **Ufficio Sismica:** Autorizzazione sismica Regione Abruzzo SERVIZIO GENIO CIVILE DI TERAMO, ID Pratica: 1529/2022-MUD Prot. n. 486705 del 10/03/2022, *in allegato*;
- **Comune di Cortino:** deposito S.C.I.A. al comune di Cortino (TE) Prot. Comune di Cortino n. Prot. 456 in data 03/12/2022, *in allegato*.
- **Ente Parco Gran Sasso e Monti della Laga** Prot. n.3107 del 05/07/2023 PARERE FAVOREVOLE - Determina di Approvazione Area Tecnica Comune di Cortino n. 73 del 24/07/2023

COPERTURA ECONOMICA

Dalla proposta di approvazione trasmessa dall'USR Abruzzo, in allegato, si rileva che il totale dell'intervento ammesso a contributo risulta essere pari ad **euro 216.446,49** (*duecentosedicimilaquattrocentoquarantasei/49*) di cui euro 144.377,30 per lavori ed euro 72.069,19 per somme a disposizione.

L'importo programmato con O.C. n. 105/2020 (così come aggiornato con O.C. n. 132/2022) è pari a **euro 190.000,00**.

L'importo ammesso a contributo, come da proposta di approvazione dell'USR Abruzzo, trova copertura come segue:

- **euro 190.000,00** nell'importo programmato con O.C. 105/2020;
- **euro 26.446,49** sul “*Fondo speciale per le compensazioni*” O.C. 126/2022 art. 4 co. 1;

Dall'istruttoria dell'USR Abruzzo si rileva che per la redazione del computo metrico è stato utilizzato il Prezziario Unico del Cratere Centro Italia PUC 2022 ed il prezziario regionale di riferimento di cui all'art. 1 comma 6 dell'Ordinanza commissariale n. 126/2022.

Sede istituzionale Palazzo Wedekind, piazza Colonna, 366 - 00187 Roma tel. **06 67799200**

Sede operativa Roma Via della Ferratella in Laterano, 51 - 00184 Roma tel. **06 67795118**

Sede operativa Rieti Via Giuseppe Pitoni, 2 - 02100 Rieti tel. **0746 1741925**

comm.ricostruionesisma2016@pec.governo.it - commissario.sisma2016@governo.it



Presidenza del Consiglio dei Ministri

Il Commissario Straordinario del Governo per la riparazione, la ricostruzione, l'assistenza alla popolazione e la ripresa economica dei territori delle regioni Abruzzo, Lazio, Marche e Umbria interessati dagli eventi sismici verificatisi a far data dal 24 Agosto 2016

Servizio tecnico per gli interventi di ricostruzione

Importo O.C. 105/2020 aggiornato Allegato 1 - O.C. 132/2022	Importo progetto	Importo ammissibile a seguito di verifica dell'USR Abruzzo (Proposta di approvazione CGRTS-0040433 del 10/08/2023)
€ 190.000,00	€ 216.446,49	€ 216.446,49 Di cui: <ul style="list-style-type: none">• € 190.000,00 O.C. 105/2020;• € 26.446,49 "Fondo speciale per le compensazioni" O.C. 126/2022 art. 4 co. 1;

Sede istituzionale Palazzo Wedekind, piazza Colonna, 366 - 00187 Roma tel. **06 67799200**

Sede operativa Roma Via della Ferratella in Laterano, 51 - 00184 Roma tel. **06 67795118**

Sede operativa Rieti Via Giuseppe Pitoni, 2 - 02100 Rieti tel. **0746 1741925**

comm.ricostruzionesisma2016@pec.governo.it - commissario.sisma2016@governo.it



Presidenza del Consiglio dei Ministri

Il Commissario Straordinario del Governo per la riparazione, la ricostruzione, l'assistenza alla popolazione e la ripresa economica dei territori delle regioni Abruzzo, Lazio, Marche e Umbria interessati dagli eventi sismici verificatisi a far data dal 24 Agosto 2016

Servizio tecnico per gli interventi di ricostruzione

QTE (PARERE ISTRUTTORIO TECNICO AMMINISTRATIVO CONTABILE prot. CGRTS - 0040433 del 10/08/2023)

ALLEGATO B - QUADRO TECNICO ECONOMICO											
QUADRO TECNICO ECONOMICO DI CONFRONTO			PROGETTO prezzario unico cratere del Centro Italia		PROGETTO prezzario unico cratere del Centro Italia - Edizione 2022						
			PROGETTO	PROGETTO POST GARA	PROGETTO	IMPORTO AMMISSIBILE	PROGETTO POST GARA				
A	Somme a base d'appalto										
A.1	Importo lavori a base d'asta						146.808,88 €	146.808,88 €	169.754,05 €	169.754,05 €	169.754,05 €
A.1.1	Oneri sicurezza (non soggetti a ribasso)						6.565,15 €	6.565,15 €	8.574,06 €	8.574,06 €	8.574,06 €
A.1.2	ADETRARRE Ribasso d'Asta 20% (se affidamento diretto)							-29.361,78 €			-33.950,81 €
	Totale parziale (A)						153.374,03 €	124.012,25 €	178.328,11 €	178.328,11 €	144.377,30 €
	ECONOMIE (A)										
B	Somme a disposizione del beneficiario										
B.1	B.1.1 Prove Geo e Stru (xxx)										
	B.1.3 ADETRARRE Ribasso 30% (se affidamento diretto)										
B.2	B.2.1 Spese per la gestione amministrativa (fino a 300,000,00 di importo dei lavori) 2%						3.067,48 €	3.067,48 €	3.566,56 €	3.566,56 €	3.566,56 €
	B.2.2 Spese per la gestione amministrativa (da 300.000,00 a 1.000.000,00 di importo dei lavori) 1,5%										
	B.2.3 Spese per la gestione amministrativa (oltre 1.000.000,00 di importo dei lavori) 1%										
B.3	B.3 Imprevisti (max 5%) Compresi di IVA										
B.4	B.4 Spese tecniche generali						56.146,43 €	39.302,50 €	60.396,79 €	60.396,79 €	42.277,75 €
	B.4.1 Progettazione e CSP (Arch. Machetti Daniele)						23.304,79 €	23.304,79 €	23.304,79 €	23.304,79 €	23.304,79 €
	B.4.2 Aggiornamento elaborati QbIII.03 (Arch. Machetti D.)						no	no	1.511,18 €	1.511,18 €	1.511,18 €
	B.4.3 Direzione lavori e CSE (Arch. Machetti Daniele)						22.371,10 €	22.371,10 €	24.702,23 €	24.702,23 €	24.702,23 €
	B.4.4 ADETRARRE Ribasso 30% (se incarico diretto)							-13.702,77 €			-14.855,46 €
	B.4.5 Collaudo (Ing. Tamburri Sandro)						3.212,92 €	3.212,92 €	3.620,97 €	3.620,97 €	3.620,97 €
	B.4.6 ADETRARRE Ribasso 30% (se incarico diretto)							-963,88 €			-1.086,29 €
	B.4.7 Relazione geologica (Geol. Lucenti Luciano)						7.257,62 €	7.257,62 €	7.257,62 €	7.257,62 €	7.257,62 €
	B.4.8 ADETRARRE Ribasso 30% (se incarico diretto)							-2.177,29 €			-2.177,29 €
B.5	B.5 Spese per IVA						30.986,81 €	23.355,81 €	34.671,59 €	34.671,59 €	26.224,88 €
	B.5.1 IVA per Lavori in appalto 10%						15.337,40 €	12.401,23 €	17.832,81 €	17.832,81 €	14.437,73 €
	B.5.2 CNPAIA Spese progettista (su B.4.1, B.4.2, B.4.3 e B.4.4) 5%						2.283,79 €	1.598,66 €	2.475,91 €	2.475,91 €	1.733,14 €
	B.5.3 CNPAIA Spese collaudo (su B.4.5 - B.4.6) 4%						128,52 €	89,96 €	144,84 €	144,84 €	101,39 €
	B.5.4 CNPAIA Spese geologo (su B.4.7 e B.4.8) 4%						290,30 €	203,21 €	290,30 €	290,30 €	203,21 €
	B.5.5 IVA per spese progettista (su B.4.1, B.4.2, B.4.3, B.4.4 e B.5.2)* 22%						10.551,13 €	7.385,79 €	11.438,70 €	11.438,70 €	8.007,09 €
	B.5.6 IVA per spese collaudo (su B.4.5, B.4.6 e B.5.3)* 22%						735,12 €	514,58 €	828,48 €	828,48 €	579,93 €
	B.5.7 IVA per spese geologo (su B.4.7, B.4.8 e B.5.4)* 22%						1.660,54 €	1.162,38 €	1.660,54 €	1.660,54 €	1.162,38 €
	B.5.8 IVA per spese indagini (su B.1.1) 22%										
	Totale parziale (B)						90.200,72 €	65.725,79 €	98.634,94 €	98.634,94 €	72.069,19 €
	ECONOMIE (B)										
TOTALE (A+B)			243.574,75 €	189.738,05 €	276.963,05 €	276.963,05 €	216.446,49 €				

PASSIVO (rispetto all'importo programmato)	53.574,75 €		86.963,05 €	86.963,05 €	26.446,49 €
ECONOMIE (rispetto all'importo programmato)		261,95 €			

"Fondo speciale per le compensazioni" ai sensi dell'Ordinanza n.126/2022, art.4 comma 1					26.446,49 €
---	--	--	--	--	-------------

Magior costo Ordinanza n.126/2022					26.708,45 €
-----------------------------------	--	--	--	--	-------------

Il Consulente istruttore

Servizio Tecnico per gli interventi di ricostruzione

Area organizzativa tecnica settore ricostruzione delle chiese e Conferenza Permanente

Arch. Sara Spadoni

SARA SPADONI

CN = SPADONI
SARA
O = Ordine degli
Architetti PPC di Rieti
C = IT



ANDREA CROCIONI
21.09.2023 07:25:52
GMT+01:00

Sede istituzionale Palazzo Wedekind, piazza Colonna, 366 - 00187 Roma tel. 06 67799200

Sede operativa Roma Via della Ferratella in Laterano, 51 - 00184 Roma tel. 06 67795118

Sede operativa Rieti Via Giuseppe Pitoni, 2 - 02100 Rieti tel. 0746 1741925

comm.ricostruionesisma2016@pec.governo.it - commissario.sisma2016@governo.it



Presidenza del Consiglio dei Ministri

Il Commissario Straordinario del Governo per la riparazione, la ricostruzione, l'assistenza alla popolazione e la ripresa economica dei territori delle regioni Abruzzo, Lazio, Marche e Umbria interessati dagli eventi sismici verificatisi a far data dal 24 Agosto 2016

Servizio tecnico per gli interventi di ricostruzione

III – VALUTAZIONI FINALI

In riferimento al progetto esecutivo inerente al
**“PROGETTO DI RESTAURO CON MIGLIORAMENTO SISMICO
DELL’EDIFICIO DI CULTO DENOMINATO CHIESA DI SANTA MARIA
IN PLATEA”**

COMUNE DI CAMPLI (TE)

ID DECRETO 395/2020: 669

CUP: F79D18000150001 - CIG: 904881023D

Visto quanto dichiarato dall’USR Abruzzo con Determina dirigenziale n.71 del 10/08/2023 ai sensi dell’O.C.105/2020 con oggetto: “OCSR n.38/2017 e OCSR n. 105/2020. Proposta di approvazione del progetto esecutivo e di concessione del contributo per l’intervento “Progetto di restauro con miglioramento sismico dell’edificio di culto denominato Chiesa di Santa Maria in Platea” sito nel Comune di Campli (TE), ID 669 di cui Allegato 1 del Decreto Commissariale n.395/2020” acquisita al protocollo commissariale CGTRS-0040433 del 10/08/2023 **alla quale si rimanda** per tutto ciò che concerne la **verifica della completezza, congruità** rispetto all’importo assegnato con Decreto commissariale n. 395/2020 **e ammissibilità al contributo;**

Richiamata la verifica documentale del Servizio Tecnico per gli interventi di ricostruzione della Struttura commissariale;

Ai fini dell’approvazione definitiva del progetto esecutivo e dell’adozione del decreto di concessione del contributo, si rimettono, per quanto di competenza, al Commissario Straordinario nella sua qualità di Presidente della Conferenza permanente ai sensi dell’art. 82 del Testo unico della ricostruzione privata le seguenti valutazioni:

Parere favorevole

Il Dirigente
Servizio Tecnico per gli interventi di ricostruzione
Ing. Andrea Crocioni



Presidenza del Consiglio dei Ministri

Il Commissario Straordinario del Governo per la riparazione, la ricostruzione, l'assistenza alla popolazione e la ripresa economica dei territori delle regioni Abruzzo, Lazio, Marche e Umbria interessati dagli eventi sismici verificatisi a far data dal 24 Agosto 2016

Servizio tecnico per gli interventi di ricostruzione

ALLEGATO 1 - O.C. 105/2020 “PROGETTO DI RESTAURO CON MIGLIORAMENTO SISMICO DELL’EDIFICIO DI CULTO DENOMINATO CHIESA MADONNA DEL CARMINE” - Comune di Cortino (TE)

CUP: H37H20005190001 - CIG: 88439133E2

Soggetto attuatore: Diocesi di Teramo-Atri

Id. Decreto 395/2020: 049

N°	Titolo dell'elaborato	PROT. STRUTTURA COMMISSARIALE
1	01_ Nomina RTP.pdf.p7m	CGRTS-0040433-A-10/08/2023
2	A1 - relazione Tecnica generale.pdf.p7m	CGRTS-0040433-A-10/08/2023
3	A2 - relazione storico artistica.pdf.p7m	CGRTS-0040433-A-10/08/2023
4	A3 - relazione sulle strutture.pdf.p7m	CGRTS-0040433-A-10/08/2023
5	A4 - relazione geologica.pdf.p7m	CGRTS-0040433-A-10/08/2023
6	A5 - relazione geotecnica.pdf.p7m	CGRTS-0040433-A-10/08/2023
7	A7 - relazione sulla vulnerabilità sismica.pdf.p7m	CGRTS-0040433-A-10/08/2023
8	A9 - Relazione sulle interferenze.pdf.p7m	CGRTS-0040433-A-10/08/2023
9	B1 B2 B3 B5 B11 - ril. geometrico_strutturale_quadro fessurativo.pdf.p7m	CGRTS-0040433-A-10/08/2023
10	B4 - B7 rilievo materico con coni ottici.pdf.p7m	CGRTS-0040433-A-10/08/2023
11	B9 - graficizz. indicatori vulnerabilità pres antisismici.pdf.p7m	CGRTS-0040433-A-10/08/2023
12	C1 C2 C3 - progetto_elaborati grafici strutturali_esecutivi.pdf.p7m	CGRTS-0040433-A-10/08/2023
13	C6 - elaborati di calcolo esecutivi.pdf.p7m	CGRTS-0040433-A-10/08/2023
14	C8_CM - VERNESCA 2018.PDF.p7m	CGRTS-0040433-A-10/08/2023
15	C9_EP Vernesca 2018.PDF.p7m	CGRTS-0040433-A-10/08/2023
16	C10_IM Vernesca 2018.PDF.p7m	CGRTS-0040433-A-10/08/2023
17	C11_QTE agg.pdf.p7m	CGRTS-0040433-A-10/08/2023
18	C12 - PSC con allegati.pdf.p7m	CGRTS-0040433-A-10/08/2023
19	C13 - Cronoprogramma e layout di cantiere.pdf.p7m	CGRTS-0040433-A-10/08/2023
20	C14 - Disciplinare descr. e prest. elementi tecnici.pdf.p7m	CGRTS-0040433-A-10/08/2023
21	C15-D6 - schema di contratto e capitolato speciale di appalto.pdf.p7m	CGRTS-0040433-A-10/08/2023
22	C16- piano di manutenzione con allegati.pdf.p7m	CGRTS-0040433-A-10/08/2023
23	C17 - D9 Perizia asseverata.pdf.p7m	CGRTS-0040433-A-10/08/2023
24	C18 - Dich. conformità progetto - punto 4, all. C - Ord. 105-2020.pdf.p7m	CGRTS-0040433-A-10/08/2023
25	contratto appalto impresa firmato.pdf.p7m	CGRTS-0040433-A-10/08/2023
26	CORTINO_CHIESA MADONNA DEL CARMINE_5156-2022-art. 21_def..pdf	CGRTS-0040433-A-10/08/2023
27	D1_Domanda.pdf	CGRTS-0040433-A-10/08/2023
28	D2 - Doc incarico ditta Poeta Gianni.pdf.p7m	CGRTS-0040433-A-10/08/2023
29	D2 - Doc incarico professionista Vernesca.pdf.p7m	CGRTS-0040433-A-10/08/2023

Sede istituzionale Palazzo Wedekind, piazza Colonna, 366 - 00187 Roma tel. **06 67799200**

Sede operativa Roma Via della Ferratella in Laterano, 51 - 00184 Roma tel. **06 67795118**

Sede operativa Rieti Via Giuseppe Pitoni, 2 - 02100 Rieti tel. **0746 1741925**

comm.ricostruzionesisma2016@pec.governo.it - commissario.sisma2016@governo.it



Presidenza del Consiglio dei Ministri

Il Commissario Straordinario del Governo per la riparazione, la ricostruzione, l'assistenza alla popolazione e la ripresa economica dei territori delle regioni Abruzzo, Lazio, Marche e Umbria interessati dagli eventi sismici verificatisi a far data dal 24 Agosto 2016

Servizio tecnico per gli interventi di ricostruzione

30	D3_Contratto Collaudatore Tamburri.pdf.p7m	CGRTS-0040433-A-10/08/2023
31	D3_Contratto Geologo Lucenti.pdf.p7m	CGRTS-0040433-A-10/08/2023
32	D3_Contratto progettista e DL Machetti.pdf.p7m	CGRTS-0040433-A-10/08/2023
33	D4_Dich del professionista.pdf.p7m	CGRTS-0040433-A-10/08/2023
34	D4_Mod. DA.11 rev.2 - Dich. Ing Tamburri.pdf.p7m	CGRTS-0040433-A-10/08/2023
35	D4D5_dich luciano lucenti sisma 2016.pdf.p7m	CGRTS-0040433-A-10/08/2023
36	D5_D.I.Tamburri Sandro.pdf.p7m	CGRTS-0040433-A-10/08/2023
37	D5-E4 Doc prof e rappr impresa.pdf.p7m	CGRTS-0040433-A-10/08/2023
38	D6_dich chiesa vernesca geologo lucenti.pdf.p7m	CGRTS-0040433-A-10/08/2023
39	D6_Dich. non superamento soglia incarichi.pdf.p7m	CGRTS-0040433-A-10/08/2023
40	D6_Dichiarazione TAMBURRI soglia.pdf.p7m	CGRTS-0040433-A-10/08/2023
41	D7_Parcella Prezziario 2018.pdf.p7m	CGRTS-0040433-A-10/08/2023
42	D8_ORD_CHIESA_VERNESCA.pdf.p7m	CGRTS-0040433-A-10/08/2023
43	E1-Autocertif professionista Vernesca.pdf.p7m	CGRTS-0040433-A-10/08/2023
44	E2 - Doc incarico ditta Poeta Gianni.pdf.p7m	CGRTS-0040433-A-10/08/2023
45	E3_contratto appalto impresa firmato.pdf.p7m	CGRTS-0040433-A-10/08/2023
46	E5_Antimafia_provv__Firmato.pdf.p7m	CGRTS-0040433-A-10/08/2023
47	E5_Dure SCAD. 17.10.2023.pdf.p7m	CGRTS-0040433-A-10/08/2023
48	E5_SOA Poeta Gianni.pdf.p7m	CGRTS-0040433-A-10/08/2023
49	E5_Visura Poeta gianni.pdf.p7m	CGRTS-0040433-A-10/08/2023
50	E6_Protocollo scia comune.pdf.p7m	CGRTS-0040433-A-10/08/2023
51	Lettera integrazioni Soprintendenza.pdf.p7m	CGRTS-0040433-A-10/08/2023
52	Tav01_str - particolari costruttivi rev marzo 2023.pdf.p7m	CGRTS-0040433-A-10/08/2023
53	X_AUTORIZZAZIONE_SISMICA.pdf.p7m	CGRTS-0040433-A-10/08/2023
54	X_DET APPR VINCA_CHIESA VERNESCA.PDF	CGRTS-0040433-A-10/08/2023
55	X_MIC.pdf.pdf	CGRTS-0040433-A-10/08/2023
56	Calcolo on-line compenso professionale Architetti Dm 2016.pdf.p7m	CGRTS-0040433-A-10/08/2023
57	CM VERNESCA 2022 rev maggio 2023.PDF.p7m	CGRTS-0040433-A-10/08/2023
58	EP Vernesca 2022 rev maggio 2023.PDF.p7m	CGRTS-0040433-A-10/08/2023
59	IM Vernesca 2022 - rev maggio 2023.p7m.p7m	CGRTS-0040433-A-10/08/2023
60	Parcella Prezziario 2022.pdf.p7m	CGRTS-0040433-A-10/08/2023
61	QTE aggiornato maggio 2023.pdf.p7m	CGRTS-0040433-A-10/08/2023
62	1_USR Abruzzo Ord. 105 Cortino prot. n. 40433.pdf	CGRTS-0040433-A-10/08/2023
63	2_Determina dirigenziale n.72-2023_ID049.PDF	CGRTS-0040433-A-10/08/2023
64	3_Istruttoria tecnico-amministrativa-contabile_ID049.pdf	CGRTS-0040433-A-10/08/2023
65	4_MIC.pdf.pdf	CGRTS-0040433-A-10/08/2023
66	5_AUTORIZZAZIONE_SISMICA.pdf	CGRTS-0040433-A-10/08/2023
67	6_Protocollo scia comune.pdf	CGRTS-0040433-A-10/08/2023
68	7_DomandaElenco S. Maria del Carmine-Cortino.pdf	CGRTS-0040433-A-10/08/2023
69	8_DET APPR VINCA_CHIESA VERNESCA.PDF	CGRTS-0040433-A-10/08/2023

Sede istituzionale Palazzo Wedekind, piazza Colonna, 366 - 00187 Roma tel. **06 67799200**

Sede operativa Roma Via della Ferratella in Laterano, 51 - 00184 Roma tel. **06 67795118**

Sede operativa Rieti Via Giuseppe Pitoni, 2 - 02100 Rieti tel. **0746 1741925**

comm.ricostruzionesisma2016@pec.governo.it - commissario.sisma2016@governo.it



Presidenza del Consiglio dei Ministri

Il Commissario Straordinario del Governo per la riparazione, la ricostruzione, l'assistenza alla popolazione e la ripresa economica dei territori delle regioni Abruzzo, Lazio, Marche e Umbria interessati dagli eventi sismici verificatisi a far data dal 24 Agosto 2016

Servizio tecnico per gli interventi di ricostruzione



UFFICIO SPECIALE RICOSTRUZIONE POST SISMA 2016
REGIONE ABRUZZO
 (D.L. 189/2016)



Teramo, 10/08/2023

Al **Commissario Straordinario per la Ricostruzione**
Sen. Avv. Guido Castelli
comm.ricostruionesisma2016@pec.governo.it

p.c. **Diocesi di Teramo-Atri**
Al RTP ing. arch. Antonio Masci
ufficiotecnico@pec.teramoatri.it

Oggetto: OCSR n. 105/2020, DCR n.395/2020. - Progetto di restauro con miglioramento sismico dell'edificio di culto denominato Chiesa Madonna del Carmine sita nel Comune di CORTINO (TE) - ID 049 - Trasmissione proposta di approvazione ai sensi dell'art.4 comma 3 dell'OCSR n. 105 del 17 settembre 2020
 CUP: H37H20005190001 CIG: 88439133E2

In riferimento all'intervento in oggetto, si trasmette, ai sensi dell'art. 4 comma 3 dell'OCSR n. 105 del 17 settembre 2020 e ss.mm.ii., e ai fini della convocazione della Conferenza permanente di cui all'art. 16 del "Decreto Sisma", la proposta di approvazione del progetto e di rilascio del contributo unitamente ai pareri/autorizzazioni rilasciati dagli Enti competenti.

Con cordialità.

Il Direttore dell'USR Abruzzo

Vincenzo Rivera

firmato digitalmente

(firma digitale ARUBA n° 6130940000299005)



VINCENZO RIVERA
 DIRETTORE USR REGIONE
 ABRUZZO

10.08.2023 11:22:40 GMT+01:00

Allegati:

- Determina dirigenziale n. 72 del 10/08/2023;
- Relazione istruttoria tecnico-amministrativo-contabile (con all.A check-list documentazione di progetto e Allegato B_ Quadro tecnico-economico di progetto e post-gara)
- Autorizzazione Ministero per i Beni e le attività culturali SOPRINTENDENZA ARCHEOLOGIA, BELLE ARTI E PAESAGGIO PER LE PROVINCE DI L'AQUILA E TERAMO, Prot. MIC-SABAP-AQ-TE 0018910-P del 16/12/2022;
- Autorizzazione sismica Regione Abruzzo SERVIZIO GENIO CIVILE DI TERAMO, ID Pratica: 1529/2022-MUD Prot. n. 486705 del 10/03/2022;
- S.C.I.A. presentata al Comune di Cortino Prot. 456 in data 03/12/2022;
- Ente Parco Prot. n.3107 del 05/07/2023 PARERE FAVOREVOLE - Determina di Approvazione Area Tecnica Comune di Cortino n. 73 del 24/07/2023.
- Domanda richiesta contributo ed elenco documentazione progettuale completa scaricabile al seguente link:
<http://www.sisma2016abruzzo.it/pdi/index.php?p> [Username: user - Password: 12345]

SERVIZIO RICOSTRUZIONE PUBBLICA

Ufficio Tecnico e Vigilanza 2

DETERMINA DIRIGENZIALE

N. 72 DEL 10/08/2023

Oggetto: **OCSR n. 105/2020. Proposta di approvazione del progetto esecutivo e di concessione del contributo per l'intervento "Progetto di restauro con miglioramento sismico dell'edificio di culto denominato Chiesa Madonna del Carmine" sito nel Comune di Cortino, località Vernesca (TE) ID 049** di cui Allegato 1 del Decreto Commissariale n.395/2020

ID Decreto 395/2020	ID 049
Soggetto Attuatore	DIOCESI DI TERAMO-ATRI
Denominazione Chiesa	CHIESA MADONNA DEL CARMINE
Indirizzo	CORTINO (TE), Fraz. Vernesca
Dati catastali	Foglio n. 3 Part. B
Tipo di intervento	Progetto di restauro con miglioramento sismico dell'edificio di culto
Livello di progettazione	Esecutivo
CUP	H37H20005190001
CIG	88439133E2

VISTO il Decreto Legge 189/2016, convertito con modificazioni dalla legge n. 229/2016, e ss.mm.ii. recante "Interventi urgenti in favore delle popolazioni colpite dagli eventi sismici del 2016", convertito con modificazioni della legge 15 dicembre 2016, n.229, pubblicata nella G.U. n.294 del 17 dicembre 2016 e s.m.i. e in particolare:

- l'art.1, comma 5, in forza del quale i Presidenti delle Regioni interessate operano in qualità di vicecommissari per gli interventi di cui al medesimo decreto, in stretto raccordo con il commissario straordinario, che può delegare loro le funzioni a lui attribuite dal decreto;
- l'art.2 recante la disciplina delle "Funzioni del Commissario straordinario e dei vice commissari"

VISTA la deliberazione di Giunta Regionale n. 766 del 22 novembre 2016 con la quale è stato approvato lo schema di convenzione per l'istituzione dell'Ufficio Speciale per la Ricostruzione post sisma 2016 della Regione Abruzzo;

DATO ATTO che la scadenza della gestione straordinaria di cui all'art. 1, comma 4, del decreto legge 17 ottobre 2016 n° 189, è stata prorogata al 31/12/2023, dall'art. 1 comma 738 della Legge 29 dicembre 2022, n. 197;

VISTA le Ordinanze del Commissario Straordinario per la ricostruzione nei territori interessati dal sisma:

- n. 105/2020 recante "Semplificazione della ricostruzione degli edifici di culto" ove, in particolare nell'Allegato A viene ridefinito l'elenco degli interventi che le Diocesi devono attuare direttamente e nello specifico:

l'art. 4 "Approvazione dei progetti e domanda di contributo" al comma 3 prevede che "I progetti riguardanti l'intervento sugli edifici di culto, unitamente alla domanda di concessione del contributo,

sono trasmessi all'Ufficio Speciale per la Ricostruzione competente che, all'esito dell'istruttoria, acquisito il parere della Soprintendenza competente e degli altri Enti competenti, e tenendo conto delle eventuali indicazioni e rilievi, trasmettono al Commissario straordinario la proposta di approvazione del progetto e di rilascio del contributo, anche con eventuali osservazioni..”;

l'art. 9 comma 1 che prevede che le norme dettate dall'ordinanza si applicano a “tutti gli interventi sugli edifici di culto avviati o da realizzare alla data della sua entrata in vigore. Ove sia già stata affidata la progettazione a professionista incaricato, il progetto è acquisito sulla base dell'atto di conferimento. Per gli interventi sugli edifici di culto per i quali, alla predetta data, sia stato affidato l'incarico di progettazione... il MiBact trasmette, nei modi definiti con provvedimento commissariale d'intesa con il MiBact, il progetto esecutivo...”

- n. 111/2020 e in particolare l'art.14 comma 4 che modifica il punto 4 dell'allegato C dell'OCSR n. 105/2020 riportando che... *“Il progetto dovrà porsi l'obiettivo del raggiungimento del massimo livello di sicurezza compatibile con i vincoli posti dalle esigenze di tutela architettonica e storico-artistica e, ove possibile, dovrà porsi l'obiettivo del miglioramento sismico della struttura. In tale caso la progettazione dovrà garantire l'eliminazione delle carenze di cui al punto 8.7.4 delle NTC del 2018 e s.m.i.;*

CONSIDERATO che con Decreto del Commissario Straordinario n.395 del 30/12/2020 “Elenco Unico degli edifici di culto: revisione dell'allegato A dell'Ordinanza n. 105 del 22 agosto 2020 e ricognizione e aggiornamento degli interventi sugli edifici di culto di proprietà privata finanziati con le ordinanze nn. 23/2017, 32/2017, 38/2017 e delle Chiese di proprietà pubblica di cui all'Allegato 1 della n. 109 del 23 dicembre 2020. Modalità di attuazione e di attestazione delle spese amministrative ammissibili a contributo di cui all'art. 6 della ordinanza 105/2020. Proroga dei termini del Protocollo d'intesa sottoscritto ai sensi del comma 9 dell'articolo 14 del decreto-legge n. 189 del 2016, tra il Commissario Straordinario del Governo per la ricostruzione, il Ministero dei beni e delle attività culturali e per il turismo e la Conferenza Episcopale Italiana” sono stati nominati i soggetti delegati allo svolgimento di tutta l'attività necessaria alla realizzazione degli interventi finanziati con le O.C. nn. 23/2017, 32/2017, 38/2017 e 105/2020 con funzione di soggetto attuatore;

CONSIDERATO che:

- la Diocesi di Teramo-Atri, per mezzo del Responsabile Tecnico della Procedura (RTP), ha trasmesso all'USR Abruzzo con nota PEC Prot.RA 0556132 del 17.12.2021 e successive integrazioni, il progetto esecutivo in formato digitale relativo al “Progetto di restauro con miglioramento sismico dell'edificio di culto denominato “Chiesa Madonna del Carmine” sita nel comune di Cortino (TE), per un importo complessivo pari ad € 243.574,75 costituito dagli elaborati specificatamente elencati nel documento istruttorio allegato al presente atto ;
- con la medesima nota l'RTP ha proceduto ad inviare anche il QTE rimodulato dopo l'affidamento dei servizi tecnici e dell'esecuzione dei lavori. A tal fine è stato verificato dalla documentazione agli atti di questo Ufficio Speciale (vedasi tabella documentazione/carteggio), che i compensi ai professionisti e il contratto con l'impresa esecutrice, incaricati mediante affidamento diretto, soddisfano rispettivamente l'art.2 comma 3 e art. 3 comma 2 della OCSR 105/2020. Conseguentemente all'applicazione dei ribassi sui lavori e sui servizi l'importo dell'intervento era stato rideterminato in **€ 189.738,05** con un attivo rispetto all'importo programmato pari a **€ 261,95**.

Importo programmato con Decreto Commissario Straordinario n.395/2020	Importo necessario (dopo applicazione ribassi)	Maggiore/minor costo rispetto all'importo programmato
190.000,00 €	189.738,05 €	- 261,95 €

VISTA l'Ordinanza Commissariale n.126 del 28 aprile 2022 "Misure in materia di eccezionale aumento dei costi delle materie prime nella ricostruzione ed altre disposizioni e modifiche e integrazioni ad altre ordinanze vigenti", in particolare l'art. 1 recante "Approvazione ed ambito di operatività del Prezzario unico del cratere del Centro Italia – Edizione 2022" e l'art.4 recante "Fondi speciali per il finanziamento delle compensazioni e delle integrazioni";

DATO ATTO che, a seguito dell'emanazione della predetta Ordinanza, questo USR ha invitato gli RTP delle Diocesi beneficiarie dei contributi di cui all'Ordinanza n°105/2020, i cui progetti, benché presentati alla data di entrata in vigore della stessa, non fossero stati ancora approvati con esplicito Decreto di concessione del contributo, a riformulare il Quadro Tecnico Economico, aggiornandolo alla luce degli aumenti dei prezzi risultanti dall'applicazione del nuovo prezzario allegato all'Ordinanza n°126;

VISTA altresì la circolare CGRTS-0026177-P del 26/10/2022 del Commissario straordinario ad oggetto "Ord.126 del 28 aprile 2022: indirizzi e chiarimenti in merito alle modalità di accesso e assegnazione delle risorse ai Fondi di cui all'art.4 per la ricostruzione pubblica e per gli Edifici di culto" con la quale vengono tra l'altro fornite indicazioni sulla modalità di applicazione del comma 5 dell'art.2 dell'Ord.126 relativo alla rideterminazione dei compensi professionali;

VISTA l'Ordinanza Commissariale n.136 del 22 marzo 2023 "Modifiche e integrazioni al Testo Unico della ricostruzione privata nonché alle ordinanze n. 51 del 2018, n. 57 del 4 luglio 2018 e n. 126 del 28 aprile 2022", in particolare l'art. 12 recante "Modifiche e integrazione all'ordinanza n. 126 del 28 aprile 2022 in tema di eccezionale aumento dei costi delle materie prime" al punto b) all'articolo 4, comma 1, secondo periodo, le parole "e da eventuali somme accantonate per imprevisti nel quadro economico di ogni intervento" sono soppresse;

DATO ATTO che questo ufficio ha provveduto a richiedere la revisione delle parcelle secondo quanto indicato nella citata circolare del 26/10/2022;

PRESO ATTO che, in risposta alla sollecitazione dell'USR, l'RTP ha trasmesso la nuova contabilità dei lavori utilizzando, ai sensi dell'art.1 comma 6 dell'OCSR 126/2022, il "Prezzario unico del cratere del Centro Italia – Edizione 2022" e/o "Prezzario regionale di riferimento", alla luce del quale l'importo complessivo dei lavori per la realizzazione dell'opera è ora pari a € 276.963,05 di cui € 169.754,05 per lavori a base di gara, € 8.574,06 oneri per la sicurezza non soggetti a ribasso e € 98.634,94 di somme a disposizione del beneficiario;

RILEVATO che, a seguito dell'istruttoria tecnico-amministrativa, ai sensi dell'Allegato C dell'Ordinanza commissariale n.105/2020, già richiamata e parte integrante e sostanziale del presente atto, l'ufficio ha valutato tutti i documenti e gli elaborati del progetto ed in particolare ha verificato l'ammissibilità a contributo, rimodulando il quadro economico come segue:

Importo programmato con Decreto Commissario Straordinario n.395/2020	Importo richiesto (di progetto)	Importo ammissibile (dopo istruttoria)
190.000,00 €	276.963,05 €	276.963,05 €

DATO ATTO che, anche consentendo l'utilizzo dei ribassi sui lavori e sui servizi già affidati da parte dell'RTP, l'importo dell'intervento è rideterminato in **€ 216.446,49** con un passivo rispetto all'importo programmato pari a **€ 26.446,49**.

Importo programmato con Decreto Commissario Straordinario n.395/2020	Importo ammissibile post gara (dopo istruttoria)	Maggiore/minor costo rispetto all'importo programmato	Maggior costo per applicazione Ord.126/2022
190.000,00 €	216.446,49 €	26.446,49 €	26.708,45 €

CONSIDERATO altresì che la Diocesi di Teramo-Atri ha acquisito e trasmesso i necessari pareri ed autorizzazioni, quali:

- Autorizzazione Ministero per i Beni e le attività culturali SOPRINTENDENZA ARCHEOLOGIA, BELLE ARTI E PAESAGGIO PER LE PROVINCE DI L'AQUILA E TERAMO, Prot. MIC-SABAP-AQ-TE 0018910-P del 16/12/2022;
- Autorizzazione sismica Regione Abruzzo SERVIZIO GENIO CIVILE DI TERAMO, ID Pratica: 1529/2022-MUD Prot. n. 486705 del 10/03/2022;
- S.C.I.A. presentata al Comune di Cortino Prot. 456 in data 03/12/2022;
- Ente Parco Prot. n.3107 del 05/07/2023 PARERE FAVOREVOLE - Determina di Approvazione Area Tecnica Comune di Cortino n. 73 del 24/07/2023;

ATTESO che nell'istruttoria tecnico-amministrativa, l'ufficio ha altresì verificato che l'aumento dei costi del progetto è derivato, ai sensi dell'art.1 comma 6 dell'OCSR 126/2022, dall'applicazione del nuovo prezzario ritenendo quindi ammissibile il maggior costo di progetto rispetto a quello stimato in sede di programmazione, ai sensi dell'art.4 comma1 dell'Ord.126 del 24/05/2022;

CONSEQUENTEMENTE:

1. il quadro riepilogativo risultante dalla verifica delle ammissibilità a contributo del progetto esecutivo, a seguito dell'applicazione del nuovo Prezzario unico e dopo gli affidamenti dei servizi tecnici e dei lavori, è rideterminato in **€ 216.446,49 di cui € 135.803,24 per lavori, € 8.574,06 oneri per la sicurezza non soggetti a ribasso e € 72.069,19 di somme a disposizione del beneficiario;**
2. ai sensi dell'art. 4, comma 1, dell'Ord.126 del 24/05/2022, il maggior costo per l'applicazione del nuovo prezzario risulta complessivamente pari a **26.708,45 €** e trova copertura:
 - per **261,95 €** a valere sulle economie di gara dell'intervento stesso;
 - per **26.446,49 €** attingendo dal "Fondo speciale per le compensazioni";

RILEVATO che il progetto esecutivo dell'intervento in questione è depositato agli atti presso l'USR Abruzzo, Servizio Ricostruzione Pubblica;

PRESO ATTO che alla copertura finanziaria del presente atto si fa fronte con le risorse stanziato dal Commissario Straordinario con l'Ord. 105/2020 per € 190.000,00 e con l'Ord. 126/2022 art.4, comma1, per

€ 26.446,49 e che la liquidazione del predetto finanziamento ammesso a contributo è rinviata a successivi provvedimenti;

VISTA la relazione istruttoria tecnico-amministrativa di approvazione del progetto definitivo / esecutivo, parte integrale e sostanziale del presente atto, con il quale i tecnici istruttori dell'Ufficio Tecnico e Vigilanza 2 esprimono parere favorevole sulla congruità tecnico – economica del progetto definitivo-esecutivo;

RITENUTO necessario provvedere al rilascio della proposta di approvazione del progetto e concessione del contributo in vista della convocazione da parte del Commissario straordinario della conferenza permanente per l'approvazione del progetto ai sensi dell'art. 4 comma 3 dell'OCSR n. 105/2020;

DETERMINA

La premessa forma parte integrante e sostanziale del presente provvedimento e ne costituisce motivazione ai sensi di legge.

- 1. di esprimere**, sulla base della puntuale istruttoria tecnico-amministrativa dell'Ufficio Tecnico e Vigilanza 2 che allegata alla presente ne costituisce parte integrante e sostanziale, ai sensi dell'Ordinanza del Commissario n.105/2020, **il proprio parere favorevole di congruità tecnico-economica del progetto esecutivo** relativo al "Progetto di restauro con miglioramento sismico dell'edificio di culto denominato Chiesa Madonna del Carmine" sito nel Comune di Cortino, CUP: H37H20005190001CIG: 88439133E2 per un importo complessivo pari **€ 216.446,49 di cui € 135.803,24 per lavori, € 8.574,06 oneri per la sicurezza non soggetti a ribasso e € 72.069,19 di somme a disposizione del beneficiario**;
2. di dare atto che l'importo del contributo ammissibile, pari a **€ 216.446,49** (euro duecentosedicimilaquattrocentoquarantasei/49) per il "Progetto di restauro con miglioramento sismico dell'edificio di culto denominato "Chiesa Madonna del Carmine" sito nel Comune di Cortino (TE), trova copertura finanziaria nelle risorse di cui all'art.4 comma 3 del DL 189/2016, trasferite sulla contabilità speciale di cui al comma 4 del medesimo articolo 4 con imputazione delle risorse trasferite per € 190.000,00 ai sensi dell'Ordinanza Commissariale n.105/2020 e per € 26.446,49 ai sensi dell'Ordinanza Commissariale n.126 art.4, comma 1, salvo diversa imputazione da parte del Commissario Straordinario;
- 3. di sottoporre il presente atto alla approvazione della Conferenza Permanente ai sensi e per gli effetti dell'art. 5 comma 1 della Ordinanza Commissariale n. 105 del 17/09/2020;**
4. di disporre la pubblicazione del presente provvedimento all'albo pretorio del portale istituzionale dell'USR Sisma 2016 Regione Abruzzo, ai sensi del D.lgs. n°33/2013, nonché dell'art. 29 del D.lgs. n. 50/2016.

D'ordine del
Dirigente del Servizio Ricostruzione Pubblica
Dott. Piergiorgio Tittarelli
Il Responsabile dell'Ufficio Tecnico
e Vigilanza 2
Ing. Caterina Mariani





ORDINANZA COMMISSARIALE N.105 DEL 17 SETTEMBRE 2020

“Semplificazione della ricostruzione degli edifici di culto”

DECRETO COMMISSARIALE N.395 DEL 30 DICEMBRE 2020

“Elenco Unico degli edifici di culto: revisione dell'allegato A dell'ordinanza n. 105”

RELAZIONE ISTRUTTORIA TECNICO-AMMINISTRATIVO-CONTABILE

(Istruttoria del progetto esecutivo)

Inquadramento dell'intervento

ID Decreto 395/2020	ID 049
Soggetto Attuatore	DIOCESI DI TERAMO-ATRI
Denominazione Chiesa	CHIESA MADONNA DEL CARMINE
Indirizzo	CORTINO (TE), Fraz. Vernesca
Dati catastali	Foglio n. 3 Part. B
Tipo di intervento	Progetto di restauro con miglioramento sismico dell'edificio di culto
Livello di progettazione	Esecutivo
CUP	H37H20005190001
CIG	88439133E2

Soggetti coinvolti

Committente	Diocesi di Teramo-Atri (legale rappresentante S.E. Rev.ma Lorenzo Leuzzi)
Responsabile Tecnico della Procedura (RTP)	Ing. Arch. Antonio Masci
Progettazione esecutiva e Direzione Lavori	Arch. Daniele Machetti
Coordinatore della sicurezza in fase di progettazione ed esecuzione	Arch. Daniele Machetti
Relazione geologica	Geol. Luciano Lucenti
Collaudatore	Ing. Tamburri Sandro
Impresa appaltatrice	POETA GIANNI (con sede legale in F.ne Tottea CROGNALETO, 64043 - P.IVA 01816600678)

Costo e copertura finanziaria

Finanziamento dell'intervento da Ordinanza n.105/2020	€ 190 000,00	art. 4 del D.L 189/16
Altri finanziamenti	Nessuno	
Costo dell'intervento da progetto	€ 276.963,05	
Importo ammissibile	€ 276.963,05	
Importo ammissibile al netto dei ribassi su lavori e servizi tecnici	€ 216.446,49	

Riferimenti normativi

D.L. 76 del 16/07/2020 convertito in Legge n. 120 del 11/09/2020	art. 11 comma 3	
D.L. n. 189/2016	art. 4 art.14 art. 15 bis	comma 3 - 4 comma 1-9 comma 2 - 3 - 3 bis
OCSR n. 23 del 05.05.2017		
OCSR n. 32 del 21.06.2017		
OCSR n. 63 del 06.09.2018	art. 3 - 4 - 5	
OCSR n. 84 del 10.07.2019	art. 12 - 13 -14	
OCSR n. 105 del 17.09.2020		
OCSR n. 111 del 23.12.2020	art. 14	comma 4
Decreto CSR N.395 del 30.12.2020		
OCSR n. 126 del 24.05.2022	art. 1 - 4	

Atti vari

Ordinanza sindacale di inagibilità	n. 12 del 26/08/2016	Comune di CORTINO
“SCHEDE PER IL RILIEVO DEL DANNO AI BENI CULTURALI-CHIESE” Modello A-DC	n. 003 del 15/02/2017	Esito: Inagibile

Documentazione/Carteggio

ID	Intervento	Comune	Mittente	Prot. USR Abruzzo	Oggetto
049	CHIESA MADONNA DEL CARMINE	CORTINO (TE)	Diocesi Teramo-Atri	Prot. RA 29100 del 27.01.2021	Conferimento incarico Responsabile Tecnico della Procedura (R.T.P) ai sensi dell’Ord. 105/2020 all’Ing. Arch. Antonio Masci.
			Diocesi Teramo-Atri	Prot. RA 0556132 del 17.12.2021	Trasmissione del progetto esecutivo
			SABAP-AQ-TE	Prot. RA 0535007 del 20.12.2022	Trasmissione Autorizzazione ai sensi degli artt. 21-22 del D.Lgs 42/2004 e ss.mm.ii.
			USR ABRUZZO	Prot. RA 0111632 del 22.03.2022	Richiesta Integrazioni
			Arch. Daniele Machetti	Prot. RA 284552 del 27.04.2022	Trasmissione documentazione integrativa
			Arch. Daniele Machetti	Prot. RA 0273843 del 18.07.2022	Trasmissione documentazione integrativa (Revisione prezzi ai sensi dell’Ord. 126/2022)
			Arch. Daniele Machetti	Prot. RA 0188903 del 02.05.2023	Trasmissione documentazione integrativa



UFFICIO SPECIALE RICOSTRUZIONE POST SISMA 2016
REGIONE ABRUZZO
(D.L. 189/2016)



Arch. Daniele Machetti	Prot. RA 0205736 del 12.05.2023	Trasmissione documentazione integrativa
Arch. Daniele Machetti	Prot. RA 0233889 del 31.05.2023	Trasmissione: - S.C.I.A. - Autorizzazione Sismica - documentazione integrativa (Revisione prezzi a seguito della circolare CGRTS-0026177-P-26/10/2022 "Indirizzi e chiarimenti a sensi dell'Ord. 126/2022")
Arch. Daniele Machetti	Prot. RA 0236482 del 01.06.2023	Trasmissione documentazione integrativa
Arch. Daniele Machetti	Prot. RA 0238895 del 05.06.2023	Trasmissione documentazione integrativa
Comune di Cortino	Prot. RA 0325983 del 28.07.2023	Trasmissione Conclusione Procedimento Vinca
Arch. Daniele Machetti	Prot. RA 0335111 del 04.08.2023	Trasmissione documentazione integrativa

Requisiti per l'ammissibilità a finanziamento

Programmazione dell'intervento

L'intervento è relativo ai lavori di riparazione e ripristino della Chiesa Madonna del Carmine, ubicata a Cortino nella frazione di Vernesca stato inserito nell'Allegato A dell'Ordinanza Commissariale n. 105 del 17/09/2020 recante "Semplificazione della ricostruzione degli edifici di culto".

Con Decreto del Commissario Straordinario n.395 del 30/12/2020 "Elenco Unico degli edifici di culto: revisione dell'allegato A dell'Ordinanza n. 105 del 22 agosto 2020 e ricognizione e aggiornamento degli interventi sugli edifici di culto di proprietà privata finanziati con le ordinanze nn. 23/2017, 32/2017, 38/2017 e delle Chiese di proprietà pubblica di cui all'Allegato 1 della n. 109 del 23 dicembre 2020. Modalità di attuazione e di attestazione delle spese amministrative ammissibili a contributo di cui all'art. 6 della ordinanza 105/2020. Proroga dei termini del Protocollo d'intesa sottoscritto ai sensi del comma 9 dell'articolo 14 del decreto-legge n. 189 del 2016, tra il Commissario Straordinario del Governo per la ricostruzione, il Ministero dei beni e delle attività culturali e per il turismo e la Conferenza Episcopale Italiana" è stato aggiornato l'elenco degli interventi finanziati.

Nell'Allegato 1 del Decreto del Commissario Straordinario n.395 del 30/12/2020 l'intervento è identificato con **ID 049** "Chiesa Madonna del Carmine" sita nel comune di Cortino (TE), importo attribuito 190.000,00 €, Soggetto Attuatore Diocesi di Teramo-Atri;

Motivazione dell'atto

Con nota PEC del Responsabile Tecnico della Procedura (RTP) del 17.12.2021, acquisita Prot. RA 0556132 del 17.12.2021 la Diocesi di Teramo-Atri ha trasmesso la documentazione inerente il "Progetto di restauro con miglioramento sismico dell'edificio di culto denominato Chiesa Madonna del Carmine" sita nel

comune di Cortino in Fraz. Vernesca, CUP: H37H20005190001 CIG: 88439133E2, per l'ottenimento, ai sensi all'art. 4, comma 3, dell'OCSR n. 105/2020, del parere di congruità e proposta di approvazione del progetto ed il rilascio del contributo, propedeutico alla convocazione della Conferenza permanente, ai sensi dell'art. 16 del DL 189/2016.

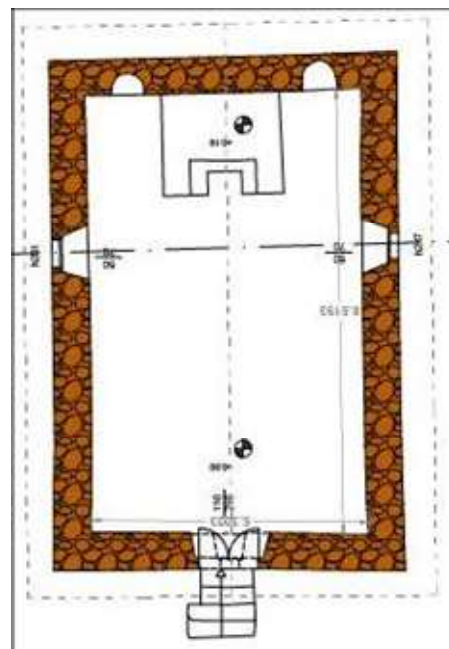
DISAMINA TECNICA DEL PROGETTO

Dopo aver verificato la presenza di tutti gli elaborati necessari, elencati nella check list allegata (Allegato A) formulando le necessarie richieste di integrazioni, si è proceduto ad esaminare il progetto.

Descrizione dell'edificio

Inquadramento, caratteristiche architettoniche funzionali e strutturali

L'edificio di culto oggetto di intervento è la Chiesa di Madonna del Carmine sita in località Vernesca a 915 s.l.m in provincia di Teramo nel Comune di Cortino (TE). L'edificio è costituito solamente dal piano terra, a cui si accede direttamente dallo spazio comunale antistante. La Chiesa, ad aula unica, fronteggiante l'ingresso ospita sul lato corto un piccolo altare, l'edificio è di piccole dimensioni i prospetti misurano circa 7 mt x 10 mt. L'ambiente unico risulta coperto da un tetto ligneo costituito da travi e travetti che, a loro volta, sorreggono un tavolato e un successivo manto in coppi. Sulla facciata principale in pietra si apre un portale molto semplice con un architrave piano nel quale è incisa la data 1803 anno di costruzione della Chiesa, in corrispondenza si erge un campanile a vela che ospita una campana. Sulla parete dietro l'altare, all'interno di due nicchie, trovano posto due statue raffiguranti la Madonna.



Le facciate perimetrali, sono realizzate con una spessa muratura in conci di pietra calcarea di varia pezzatura con fresatura ad intonaco grossolana. Alla fine degli anni '80 fu realizzato un intervento di manutenzione straordinaria della copertura con l'inserimento di una capriata in cemento armato poggiata sulla muratura perimetrale.



Nesso di causalità

Il progettista incaricato, Arch. Daniele Machetti, ha trasmesso apposita perizia asseverata, attestando il nesso di causalità tra i danni subiti e descritti e gli eventi sismici iniziati con la sequenza sismica del 24.08.2016 e successive repliche.

Descrizione dei danni

A causa degli eventi sismici del 2016 è stata redatta “scheda per il rilievo del danno ai beni culturali – chiese – mod. A-DC” n.003 del 15.02.2017, a firma del funzionario ingegnere della Soprintendenza e dei professionisti dell’Università Reluis, dalla quale risulta un esito “Inagibile”.

Le principali categorie di danni riscontrate dovuti al sisma sono su diversi settori strutturali, nel corpo della Chiesa su tutta la muratura perimetrale risultano presenti diverse lesioni diffuse sia isolate che passanti che interessano anche la vela campanaria. Nel prospetto Sud, alle spalle dell’altare, si rilevano crolli parziali e importanti distacchi della muratura.

Descrizione dell’Intervento

L’intervento si può inquadrare come miglioramento sismico, mirato al raggiungimento del maggior grado di sicurezza possibile, compatibilmente con le esigenze di tutela del bene e con le risorse disponibili.

La prima fase degli interventi previsti riguarda la rimozione della copertura esistente e del campanile a vela, l’eliminazione della capriata in cemento armato e lo smontaggio parziale di tratti della muratura perimetrale per esecuzione di cucì e scusci; successivamente gli interventi previsti sono:

- Realizzazione di cordolo di concatenamento in legno lamellare adeguatamente perniato alla muratura;
- Rifacimento della struttura di copertura con inserimento di capriate in legno;
- Rifacimento manto di copertura con doppio tavolato, impermeabilizzazione e manto con coppì;
- Inserimento di tiranti strutturali in acciaio S275 del diametro mm. 30, appoggiati su piastre 50x50 spessore mm. 1;
- Consolidamento degli angoli dei maschi murari mediante perniatura con barre di acciaio S275 diametro mm. 16 incrociate fra loro passo metri 1 e placcaggio con rete ed intonaco armato con malta anti ritiro e fessurazione;
- Iniezioni sulle murature perimetrali con legante idraulico speciale a ritiro compensato;
- Piccole opere consequenziali per dare il completo intervento a regola d’arte.

Computo metrico estimativo

Dall’analisi del Computo Metrico Estimativo, allegato nella consegna del progetto esecutivo aggiornato con il “Prezzario unico del cratere del Centro Italia – Edizione 2022” e trasmesso con nota PEC del RTP acquisito al Prot. RA 0233889 del 31.05.2023, è emerso che le quantità e gli importi sono congrui agli interventi previsti e a quanto riportato negli elaborati tecnici progettuali e le lavorazioni progettate risultano soddisfare le specifiche riportate nell’Allegato C dell’Ordinanza Commissariale n.105/2020.

Oneri per la sicurezza

Dal controllo del Computo Metrico Estimativo si evince un importo complessivo di **€ 8 574,06** per gli oneri per la sicurezza (categoria 001 del CME) non soggetti a ribasso d’asta.



Incidenza per la manodopera

Il costo della manodopera di progetto è la somma dei prodotti ottenuti moltiplicando il costo minimo della manodopera associato ad ogni lavorazione, comprese quelle per la sicurezza, per la quantità della lavorazione stessa prevista dal progetto esecutivo e laddove il progetto esecutivo contenga nuovi prezzi il costo della manodopera da impiegare nei calcoli è quello risultante dagli stessi.

L'incidenza della manodopera di progetto è il rapporto percentuale tra il costo della manodopera di progetto esecutivo e l'importo complessivo del progetto esecutivo (computo lavori + computo costi della sicurezza). Tale incidenza è di riferimento per il rilascio del DURC di congruità al momento dei SAL dei lavori ed è indicata nella notifica preliminare di cui all'art. 99 del D.Lgs. n. 81/2008.

Nell'elaborato tecnico allegato al progetto esecutivo viene eseguito il calcolo del costo della manodopera conformemente alle disposizioni di cui all'Ordinanza n. 58 del 2018, che risulta pari al 38,854%.

Cronoprogramma

Nel Cronoprogramma allegato al progetto si indica un tempo di realizzazione degli interventi programmati pari a 15 settimane (**circa 105 gg**): si ritiene coerente e fattibile la tempistica di realizzazione degli interventi esplicitati nel suddetto Cronoprogramma.

Nulla osta/autorizzazioni e pareri

L'edificio di culto oggetto di intervento è interessato dalle tutele dirette ai sensi del Codice dei BB.CC. e il vincolo "ope legis" secondo le disposizioni di cui all'art. 10, co. 1, e all'art. 12, co. 1, del D. Lgs. 42/2004 e s.m.i.

Le autorizzazioni necessarie sono state acquisite e nello specifico:

- Autorizzazione Ministero per i Beni e le attività culturali SOPRINTENDENZA ARCHEOLOGIA, BELLE ARTI E PAESAGGIO PER LE PROVINCE DI L'AQUILA E TERAMO, Prot. MIC-SABAP-AQ-TE 0018910-P del 16/12/2022;
- Autorizzazione sismica Regione Abruzzo SERVIZIO GENIO CIVILE DI TERAMO, ID Pratica: 1529/2022-MUD Prot. n. 486705 del 10/03/2022;
- S.C.I.A. presentata al Comune di Cortino Prot. 456 in data 03/12/2022;
- Ente Parco Prot. n.3107 del 05/07/2023 PARERE FAVOREVOLE - Determina di Approvazione Area Tecnica Comune di Cortino n. 73 del 24/07/2023.

Le autorizzazioni di cui sopra risultano attuali e valide. È stato altresì verificato che il progetto è stato aggiornato secondo le osservazioni e prescrizioni vincolanti degli enti sovraordinati, fatte salve in ogni caso le prescrizioni/raccomandazioni da rispettare in corso d'opera durante l'esecuzione dei lavori.

DISAMINA AMMINISTRATIVO-CONTABILE DEL PROGETTO

Esaminata la documentazione trasmessa dal professionista incaricato e da ultimo integrata con nota PEC Prot.RA 0335111 del 04.08.2023, ed alla luce della congruità tecnica del progetto si è proceduto alla valutazione amministrativo contabile.

Quadro tecnico economico

Il quadro economico di progetto trasmesso, redatto ante aggiornamento prezzi, prevedeva un importo complessivo per la realizzazione dell'opera pari a **€ 243.574,75** di cui € 146.808,88 per lavori a base di gara,



UFFICIO SPECIALE RICOSTRUZIONE POST SISMA 2016
REGIONE ABRUZZO
(D.L. 189/2016)



€ 6.565,15 oneri per la sicurezza non soggetti a ribasso e € 90.200,72 di somme a disposizione del beneficiario.

Si rileva altresì che con la medesima nota l'RTP ha proceduto ad inviare anche il QTE rimodulato dopo l'affidamento dei servizi tecnici e dell'esecuzione dei lavori. A tal fine è stato verificato dalla documentazione agli atti di questo Ufficio Speciale (vedasi tabella documentazione/carteggio), che i compensi ai professionisti e il contratto con l'impresa esecutrice, incaricati mediante affidamento diretto, soddisfano rispettivamente l'art.2 comma 3 e art. 3 comma 2 della OCSR 105/2020.

Si precisa che l'USR ha riconosciuto all'interno del QTE alla voce "B.5.2 CNPAIA spese progettista" l'importo calcolato secondo l'aliquota del 5% prendendo atto della nota del tecnico incaricato (Prot. n. 0233889 del 31.05.2023) in cui lo stesso dichiara di essere iscritto all'Ordine degli Architetti della provincia di Teramo al n. 546 e di avere ottenuto l'opzione cassa geometri con aliquota al 5%.

Conseguentemente all'applicazione dei ribassi sui lavori e sui servizi l'importo dell'intervento era stato rideterminato in **€ 189.735,05** con un ATTIVO rispetto all'importo programmato pari a **€ 261,95**.

Importo programmato con Decreto Commissario Straordinario n.395/2020	Importo necessario (dopo applicazione ribassi)	Maggiore/minor costo rispetto all'importo programmato
190.000,00 €	189.738,05 €	- 261,95 €

A seguito della pubblicazione dell'OCSR 126/2022 del 24.05.2022 l'RTP ha trasmesso la nuova contabilità dei lavori utilizzando ai sensi dell'art.1 comma 6 della suddetta ordinanza il "Prezzario unico del cratere del Centro Italia – Edizione 2022" e/o "Prezzario regionale di riferimento", che prevede un importo complessivo per la realizzazione dell'opera pari a **€ 276.963,05** di cui € 169.754,05 per lavori a base di gara, € 8.574,06 oneri per la sicurezza non soggetti a ribasso e € 276.963,05 di somme a disposizione del beneficiario.

Si è proceduto quindi alla verifica della nuova contabilità e del nuovo Q.T.E..

Il quadro economico di progetto è stato esaminato ed è stata verificata la congruità delle relative voci e risulta pertanto essere il seguente:

Importo programmato con Decreto Commissario Straordinario n.395/2020	Importo richiesto (di progetto)	Importo ammissibile (dopo istruttoria)
190.000,00 €	276.963,05 €	276.963,05 €

Conseguentemente all'applicazione dei ribassi sui lavori e sui servizi già affidati da parte dell'RTP l'importo dell'intervento è rideterminato in **€ 216.446,49** con un PASSIVO rispetto all'importo programmato pari a **€ 26.446,49**.



UFFICIO SPECIALE RICOSTRUZIONE POST SISMA 2016
REGIONE ABRUZZO
(D.L. 189/2016)



Importo programmato con Decreto Commissario Straordinario n.395/2020	Importo ammissibile post gara (dopo istruttoria)	Maggiore/minor costo rispetto all'importo programmato	Maggior costo per applicazione Ord.126/2022
190.000,00 €	276.963,05 €	26.446,49€	26.708,45 €

Ai sensi dell'art. 4, comma 1, dell'Ord.126 del 24/05/2022, con la presente istruttoria è stato verificato che l'aumento dei costi del progetto è derivato dall'applicazione del nuovo prezzario, ai sensi dell'art.1 comma 6 della suddetta ordinanza, e pertanto alla luce della presente istruttoria si ritiene necessario e ammissibile il maggior costo di progetto rispetto a quello stimato in sede di programmazione.

Il maggior costo per l'applicazione del nuovo prezzario risulta complessivamente pari a **26.708,45€** e trova copertura:

- per **261,95 €** a valere sulle economie di gara dell'intervento stesso;
- per **26.446,49 €** attingendo dal "Fondo speciale per le compensazioni".



UFFICIO SPECIALE RICOSTRUZIONE POST SISMA 2016
REGIONE ABRUZZO
(D.L. 189/2016)



Ufficio Speciale per la Ricostruzione sisma 2016/17 - REGIONE ABRUZZO						
ORDINANZA COMMISSARIO STRAORDINARIO N.105/2020						
		PROVINCIA DI TERAMO - COMUNE DI CORTINO DIOCESI DI TERAMO-ATRI				
Titolo : PROGETTO DI RESTAURO E MIGLIORAMENTO SISMICO DELL'EDIFICIO DI CULTO DENOMINATO CHIESA MADONNA DEL CARMINE IN VERNESCA						
CUP: H37H20005190001 - CIG: 88439133E2						
IDENTIFICATIVO - DECRETO N.395/2020 ID 049						
IMPORTO PROGRAMMATO - DECRETO N.395/2020 190.000,00 €						
ALLEGATO B - QUADRO TECNICO ECONOMICO						
QUADRO TECNICO ECONOMICO DI CONFRONTO		PROGETTO prezzario unico cratere del Centro Italia		PROGETTO prezzario unico cratere del Centro Italia - Edizione 2022		
		PROGETTO	PROGETTO POST GARA	PROGETTO	IMPORTO AMMISSIBILE	PROGETTO POST GARA
A	Somme a base d'appalto					
A.1	Importo lavori a base d'asta	146.808,88 €	146.808,88 €	169.754,05 €	169.754,05 €	169.754,05 €
A.1.1	Oneri sicurezza (non soggetti a ribasso)	6.565,15 €	6.565,15 €	8.574,06 €	8.574,06 €	8.574,06 €
A.1.2	A DETRARRE Ribasso d'Asta 20% (se affidamento diretto)		-29.361,78 €			-33.950,81 €
	Totale parziale (A)	153.374,03 €	124.012,25 €	178.328,11 €	178.328,11 €	144.377,30 €
	ECONOMIE (A)					
B	Somme a disposizione del beneficiario					
B.1	B.1.1 Prove Geo e Stru (xxx)					
	B.1.3 A DETRARRE Ribasso 30% (se affidamento diretto)					
B.2	B.2.1 Spese per la gestione amministrativa (fino a 300,000,00 di importo dei lavori)	2%	3.067,48 €	3.067,48 €	3.566,56 €	3.566,56 €
	B.2.2 Spese per la gestione amministrativa (da 300.000,00 a 1.000,000,00 di importo dei lavori)	1,5%				
	B.2.3 Spese per la gestione amministrativa (oltre 1.000,000,00 di importo dei lavori)	1%				
B.3	B.3 Imprevisti (max 5%) Compresi di IVA					
B.4	B.4 Spese tecniche generali		56.146,43 €	39.302,50 €	60.396,79 €	42.277,75 €
	B.4.1 Progettazione e CSP (Arch. Machetti Daniele)		23.304,79 €	23.304,79 €	23.304,79 €	23.304,79 €
	B.4.2 Aggiornamento elaborati QbIII.03 (Arch. Machetti D.)		no	no	1.511,18 €	1.511,18 €
	B.4.3 Direzione lavori e CSE (Arch. Machetti Daniele)		22.371,10 €	22.371,10 €	24.702,23 €	24.702,23 €
	B.4.4 A DETRARRE Ribasso 30% (se incarico diretto)			-13.702,77 €		-14.855,46 €
	B.4.5 Collaudo (Ing. Tamburri Sandro)		3.212,92 €	3.212,92 €	3.620,97 €	3.620,97 €
	B.4.6 A DETRARRE Ribasso 30% (se incarico diretto)			-963,88 €		-1.086,29 €
	B.4.7 Relazione geologica (Geol. Lucenti Luciano)		7.257,62 €	7.257,62 €	7.257,62 €	7.257,62 €
	B.4.8 A DETRARRE Ribasso 30% (se incarico diretto)			-2.177,29 €		-2.177,29 €
B.5	B.5 Spese per IVA		30.986,81 €	23.355,81 €	34.671,59 €	26.224,88 €
	B.5.1 IVA per Lavori in appalto	10%	15.337,40 €	12.401,23 €	17.832,81 €	14.437,73 €
	B.5.2 CNPAIA Spese progettista (su B.4.1, B.4.2, B.4.3 e B.4.4)	5%	2.283,79 €	1.598,66 €	2.475,91 €	1.733,14 €
	B.5.3 CNPAIA Spese collaudo (su B.4.5 -B.4.6)	4%	128,52 €	89,96 €	144,84 €	101,39 €
	B.5.4 CNPAIA Spese geologo (su B.4.7 e B.4.8)	4%	290,30 €	203,21 €	290,30 €	203,21 €
	B.5.5 IVA per spese progettista (su B.4.1, B.4.2, B.4.3, B.4 e B.5.2)*	22%	10.551,13 €	7.385,79 €	11.438,70 €	8.007,09 €
	B.5.6 IVA per spese collaudo (su B.4.5, B.4.6 e B.5.3)*	22%	735,12 €	514,58 €	828,48 €	579,93 €
	B.5.7 IVA per spese geologo (su B.4.7, B.4.8 e B.5.4)*	22%	1.660,54 €	1.162,38 €	1.660,54 €	1.162,38 €
	B.5.8 IVA per spese indagini (su B.1.1)	22%				
	Totale parziale (B)		90.200,72 €	65.725,79 €	98.634,94 €	72.069,19 €
	ECONOMIE (B)					
TOTALE (A+B)			243.574,75 €	189.738,05 €	276.963,05 €	216.446,49 €

PASSIVO (rispetto all'importo programmato)	53.574,75 €	86.963,05 €	86.963,05 €	26.446,49 €
ECONOMIE (rispetto all'importo programmato)		261,95 €		

"Fondo speciale per le compensazioni" ai sensi dell'Ordinanza n.126/2022, art.4 comma 1	26.446,49 €
--	--------------------

Magior costo Ordinanza n.126/2022	26.708,45 €
-----------------------------------	--------------------



CONCLUSIONI

Visto il Decreto Legge n. 189/2016, convertito con modificazioni dalla legge n. 229/2016, come integrato dal decreto legge 8/2017, convertito con modificazioni dalla legge n. 45/2017 e ss.mm.ii. recante “Interventi urgenti in favore delle popolazioni colpite dagli eventi sismici del 2016”;

Visto che la scadenza della gestione straordinaria di cui all’art. 1, comma 4, del decreto legge 17 ottobre 2016 n° 189, è stata prorogata al 31/12/2023, dall’art. 1 comma 738 della Legge 29 dicembre 2022, n. 197;

Vista l’Ordinanza Commissariale n. 63 del 6.09.2018 e in particolare l’art. 4 con cui vice commissari sono delegati per l’adozione delle determinazioni in ordine all’approvazione dei progetti e per l’emissione dei decreti di concessione dei contributi in relazione agli interventi ricompresi nei piani e programmi approvati con le ordinanze del commissario straordinario n. 38 dell’8 settembre 2017;

Vista l’Ordinanza Commissariale n. 84 del 2.08.2019 nello specifico l’art. 12 comma 3 con cui “... *Il Commissario straordinario, con apposito atto può delegare l’istruttoria e la presidenza della conferenza permanente per l’approvazione dei progetti di competenza del MIBAC, al direttore dell’Ufficio speciale territorialmente competente*”;

Vista l’Ordinanza Commissariale n. 105 del 17.09.2020 “*Semplificazione della ricostruzione degli edifici di culto*” con cui vengono dettate nuove indicazioni relativamente all’approvazione del progetto e l’art. 9 comma 3 secondo cui l’ordinanza n. 84 del 2 agosto 2019 è abrogata, ad eccezione delle norme di modifica di precedenti ordinanze in materia di opere pubbliche, fatti salvi gli effetti ed i rapporti giuridici maturati;

Visto l’Art. 5 dell’Ordinanza Commissariale n. 105 del 17.09.2020 “*Disciplina della concessione del contributo*” al comma 3 “*Il Commissario straordinario con proprio decreto può, su istanza del soggetto attuatore, provvedere alla variazione degli importi o degli interventi di cui all’elenco allegato (Allegato A) alla presente ordinanza ovvero sostituire uno o più interventi con altri ritenuti più urgenti, entro il limite massimo delle risorse assegnate a ciascun soggetto attuatore così come risultanti dall’elenco medesimo*”;

Vista l’Ordinanza Commissariale n. 111 del 23.12.2020 e in particolare l’art.14 comma 4 che modifica il punto 4 dell’allegato C dell’OCSR n. 105/2020 riportando che... “*Il progetto dovrà porsi l’obiettivo del raggiungimento del massimo livello di sicurezza compatibile con i vincoli posti dalle esigenze di tutela architettonica e storico-artistica e, ove possibile, dovrà porsi l’obiettivo del miglioramento sismico della struttura. In tale caso la progettazione dovrà garantire l’eliminazione delle carenze di cui al punto 8.7.4 delle NTC del 2018 e s.m.i.*”;

Visto il Decreto del Commissario Straordinario della Ricostruzione n.395 del 30/12/2020 recante “*Elenco unico degli edifici di culto: revisione allegato A dell’Ordinanza n.105 del 22 agosto 2020 e ricognizione e aggiornamento degli interventi sugli edifici di culto di proprietà privata finanziati con le OCSR nn. 23/2017, 32/2017, 38/2017, e delle chiese di proprietà pubblica di cui all’Allegato 1 dell’OCSR 109/2020. Modalità di attuazione e attestazione delle spese amministrative ammissibili a contributo di cui all’art. 6 della OCSR 105/2020*”;

Vista l’Ordinanza Commissariale n.126 del 28 aprile 2022 “*Misure in materia di eccezionale aumento dei costi delle materie prime nella ricostruzione ed altre disposizioni e modifiche e integrazioni ad altre ordinanze vigenti*”, in particolare l’art. 1 recante “*Approvazione ed ambito di operatività del Prezzario unico del cratere del Centro Italia – Edizione 2022*” e l’art.4 recante “*Fondi speciali per il finanziamento delle compensazioni e delle integrazioni*”;



UFFICIO SPECIALE RICOSTRUZIONE POST SISMA 2016
REGIONE ABRUZZO
(D.L. 189/2016)



Vista la circolare CGRTS-0026177-P del 26/10/2022 del Commissario straordinario ad oggetto “Ord.126 del 28 aprile 2022: indirizzi e chiarimenti in merito alle modalità di accesso e assegnazione delle risorse ai Fondi di cui all’art.4 per la ricostruzione pubblica e per gli Edifici di culto” con la quale vengono tra l’altro fornite indicazioni sulla modalità di applicazione del comma 5 dell’art.2 dell’Ord.126 relativo alla rideterminazione dei compensi professionali;

Vista l’Ordinanza Commissariale n.136 del 22 marzo 2023 “Modifiche e integrazioni al Testo Unico della ricostruzione privata nonché alle ordinanze n. 51 del 2018, n. 57 del 4 luglio 2018 e n. 126 del 28 aprile 2022”, in particolare l’art. 12 recante “Modifiche e integrazione all’ordinanza n. 126 del 28 aprile 2022 in tema di eccezionale aumento dei costi delle materie prime” al punto b) all’articolo 4, comma 1, secondo periodo, le parole “*e da eventuali somme accantonate per imprevisti nel quadro economico di ogni intervento*” sono soppresse;

Richiamata la disamina tecnico-amministrativa – contabile della documentazione presentata relativa al progetto esecutivo del “Progetto di restauro con miglioramento sismico dell’edificio di culto denominato Chiesa Madonna del Carmine” sito nel Comune di Cortino (TE);

Riscontrato che:

- essa risulta completa e coerente con quanto richiesto e previsto dalla check list (Allegato A);
- le voci del Computo metrico estimativo sono state desunte ai sensi dell’art.1 comma 6 dell’OCSR 126/2022 dal “Prezzario unico del cratere del Centro Italia – Edizione 2022” approvato con Ordinanza n. 126 del 24 maggio 2022 e ss.mm.ii e/o “Prezzario regionale di riferimento”;
- l’intervento proposto risulta coerente e congruo rispetto ai danni causati dagli eventi sismici 2016/17;
- le lavorazioni risultano per quasi la totalità strutturali e coerenti rispetto agli interventi di consolidamento e ripristino dell’agibilità previsti negli elaborati grafici nonché con quanto stabilito dall’allegato C dell’OCSR 105/2020;
- **l’importo ammissibile complessivo di progetto dell’intervento, al netto dei ribassi sui lavori e sui servizi, è pari a € 216.446,49 di cui € 135.803,24 per lavori, € 8.574,06 oneri per la sicurezza non soggetti a ribasso e € 72.069,19 di somme a disposizione del beneficiario.**

Ritenuta, pertanto, per quanto di competenza, **soddisfatta la verifica tecnico/economica** dell’intervento progettuale proposto in ordine alla **coerenza e congruità** rispetto ai danni causati dagli eventi sismici;

Ritenuto, con la sottoscrizione della presente istruttoria, di poter proporre il progetto definitivo/esecutivo presentato dalla Diocesi di Teramo-Atri all’approvazione del Dirigente del Servizio Ricostruzione Pubblica dell’USR Sisma 2016, per la successiva convocazione da parte del Commissario Straordinario della conferenza permanente ai sensi dell’art. 4 comma 3 dell’OCSR 105/2020;

Alla luce di tutto quanto esposto nella narrativa che precede, gli Istruttori dell’Ufficio Speciale per la Ricostruzione del Sisma 2016, a ciò espressamente incaricati



ESPRIMONO PARERE FAVOREVOLE

sull'ammissibilità a contributo, secondo le specifiche individuate dall'allegato C dell'OCSR 105/2020, degli interventi relativi al "Progetto di restauro con miglioramento sismico dell'edificio di culto denominato Chiesa Madonna del Carmine" sito nel Comune di Cortino, CUP: H37H20005190001CIG: 88439133E2 per un importo complessivo pari **€ 216.446,49 di cui € 135.803,24 per lavori, € 8.574,06 oneri per la sicurezza non soggetti a ribasso e € 72.069,19 di somme a disposizione del beneficiario**, come da QTE riformulato.

Il progetto esecutivo pertanto può essere inviato alla Conferenza Permanente, fermo restando che il maggior costo derivante dall'applicazione del nuovo prezzario ai sensi dell'art.1 comma 6 dell'OCSR 126/2022 pari a **26.708,45 €** trova copertura finanziaria:

- per **261,95 €** a valere sulle economie di gara dell'intervento stesso, già ricomprese nell'importo programmato per l'intervento e inserito nell'allegato 1 del Decreto n. 395/2020 pari a 190.000,00 €;
- per **26.446,49 €** attingendo dal "Fondo speciale per le compensazioni" di cui all'art.4. comma 1 dell'OCSR 126/2022.

Gli Istruttori dell'Ufficio Speciale per la Ricostruzione del Sisma 2016, a ciò espressamente incaricati, sulla base della puntuale istruttoria con la sottoscrizione della presente relazione esprimono il proprio conseguente parere favorevole in ordine alla regolarità e alla legittimità della stessa.

Si precisa che le verifiche svolte non sollevano il Soggetto Attuatore dalla piena ed esclusiva responsabilità su atti propri, sull'esecuzione delle opere fino al collaudo o regolare esecuzione dell'intervento, nel rispetto delle procedure di legge.

Teramo, 10 Agosto 2023

Allegati:

- Allegato A_ Check list
- Allegato B_ QTE

L'Istruttore

Geom. Chiara D'Agostino

(firma autografa)

Il Responsabile dell'Ufficio Tecnico e Vigilanza 2

Ing. Caterina Mariani

(firma autografa)



PROVINCIA DI TERAMO - COMUNE DI CORTINO
DIOCESI di TERAMO-ATRI



ALLEGATO A- CHECK LIST documentazione di progetto

Tipologia di opera: EDILIZIA DI CULTO

Titolo del progetto: PROGETTO DI RESTAURO CON MIGLIORAMENTO SISMICO DELL'EDIFICIO DI CULTO DENOMINATO CHIESA SANTA MARIA DEL CARMINE

Progettista: Arch. Daniele Machetti

Responsabile del Procedimento: Ing. Arch. Antonio Masci

CUP H37H20005190001

CIG 88439133E2

PROGETTO ESECUTIVO

		SI	NO	NON NECESSARIA	NOTE
A	Relazioni				
A1	Relazione tecnica generale (in cui si descrive in maniera esaustiva lo stato attuale dell'immobile e degli interventi previsti)	X			
A1.a	Relazione e progetto di restauro conservativo degli apparati decorativi (ove necessario)			X	
A2	Relazione storico-artistica	X			
A3	Relazione delle strutture	X			
A4	Relazione geologica	X			
A5	Relazione geotecnica	X			
A6	Relazione sugli impianti (in presenza di impianti danneggiati da ripristinare)			X	
A7	Relazione vulnerabilità sismica (la relazione deve contenere i seguenti contenuti minimi: Premessa, Inquadramento dell'immobile, esito Aedes/Fast etc...; Caratteristiche strutturali dell'edificio; Vulnerabilità riscontrate (Ord. 44/2017); Descrizione degli interventi - Sintesi tra stato ante operam e post operam; Riscontro riduzione o eliminazione vulnerabilità con dimostrazione analitica ove e quando necessario)	X			
A8	Relazione archeologica (ove necessario)			X	
A9	Relazione sulle interferenze (ove necessario)	X			
B	Elaborati stato di fatto				
B1	Rilievo planivolumetrico e inserimento urbanistico	X			
B2	Planimetria generale-riferimenti catastali	X			
B3	Piante, sezioni e prospetti	X			
B4	Rilievo materico (corredato da documentazione fotografica con coni ottici)	X			
B5	Rilievo strutturale	X			
B6	Rilievo stato di conservazione-degrado			X	
B7	Rilievo fotografico con coni ottici	X			
B8	Graficizzazione storico-costruttiva			X	
B9	Graficizzazione degli indicatori di vulnerabilità e presidi antisismici	X			
B10	Piano delle indagini strumentali (diagnostica)			X	
B11	Quadro fessurativo	X			
C	Elaborati di progetto				
C1	Progetto architettonico: piante, prospetti e sezioni	X			
C2	Tavola descrittiva delle eventuali rimozioni e ricostruzioni	X			
C3	Progetto strutturale: piante, prospetti, sezioni e particolari	X			
C4	Individuazione grafica degli interventi di restauro			X	
C5	Elaborati grafici degli impianti (in presenza di impianti danneggiati da ripristinare)			X	
C6	Elaborati di calcolo esecutivi delle strutture	X			
C7	Elaborati di calcolo esecutivi degli impianti (ove necessario)			X	
C8	Computo metrico estimativo (con riepilogo delle categorie)	X			
C9	Elenco prezzi (ed eventuale Analisi Prezzi o giustificativo uso altri prezziari regionali per lavorazioni non comprese nel Prezzario Unico Cratere Centro Italia 2016 di cui all'Allegato all'Ordinanza n. 7 del 14/12/2016)	X			
C10	Calcolo incidenza della manodopera e sicurezza	X			
C11	Quadro tecnico economico	X			
C12	Piano di sicurezza e coordinamento PSC (comprensivo di allegati)	X			
C13	Cronoprogramma lavori	X			
C14	Disciplinare descrittivo e prestazionale degli elementi tecnici	X			

C15	Schema di contratto e capitolato speciale di appalto	X			
C16	Piano di manutenzione dell'opera e delle sue parti	X			
C17	Perizia asseverata dal tecnico incaricato della progettazione, completa di adeguata relazione che attesti il nesso di causalità tra i danni rilevati e gli eventi sismici del 24 agosto e/o del 26 e 30 ottobre 2016 e/o del 18 gennaio 2017, con espresso riferimento alla scheda per il rilievo del danno ai beni culturali-chiese, di cui alla Direttiva del Ministro dei beni e delle attività culturali e del turismo 23 aprile 2015.	X			
C18	Dichiarazione di conformità del progetto col punto 4, Allegato C, come modificato dall'art. 14, comma 4, dell'ordinanza 111/2020	X			
D Dichiarazioni					
D1	Domanda di concessione del contributo (a firma del RTP, secondo l'allegato trasmesso)	X			
D2	Modalità di affidamento dei servizi di ingegneria ed architettura	X			
D3	Copia contratto d'affidamento degli incarichi professionali (sottoscritto con timbro e firma)	X			
D4	Dichiarazione di iscrizione all'Elenco Speciale dei professionisti valido ai fini del possesso dei requisiti di cui al comma 2 dell'art. 34 del D.L. 189/2015	X			
D5	Documento di identità dei professionisti incaricati	X			
D6	Dichiarazione del professionista incaricato di non superamento della soglia di incarichi	X			
D7	Calcolo della parcella professionale riguardante la progettazione, direzione lavori misura e contabilità sulla base del D.M. del 20 luglio 2012, n. 140 e ss.mm.ii., come disciplinato dal Protocollo d'intesa dell'Ordinanza n.108, artt. 1,2 e 3 (firmata dal RTP)	X			
D8	Ordinanza sindacale di inagibilità	X			
D9	Scheda del Danno MIC - SCHEDA PER IL RILIEVO DEL DANNO AI BENI CULTURALI – CHIESE MODELLO A – DC	X			
D10	Relazione tecnica illustrativa inerente la vincolistica presente sul bene oggetto di intervento (a firma del RTP e del progettista incaricato)	X			Presente nella CIR presentata per OCSR 84/2019
Pareri / autorizzazioni					
X	Autorizzazione M.I.C SOPRINTENDENZA ARCHEOLOGIA, BELLE ARTI E PAESAGGIO	X			
X	Deposito/Autorizzazione sismica SERVIZIO GENIO CIVILE	X			
E Successivamente alla concessione del contributo					
E1	Dichiarazione autocertificativa con la quale il professionista incaricato della progettazione e della direzione dei lavori attesti di non avere avuto negli ultimi tre anni rapporti non episodici, quali quelli di legale rappresentante, titolare, amministratore, socio, direttore tecnico, dipendente, collaboratore coordinato e continuativo o consulente, con l'impresa appaltatrice e con le eventuali imprese subappaltatrici, nonché con le imprese incaricate delle indagini preliminari geognostiche e/o le prove di laboratorio sui materiali, né di avere rapporti di coniugio, di parentela, di affinità ovvero rapporti giuridicamente rilevanti ai sensi e per gli effetti dell'art. 1 della legge 20 maggio 2016, n. 76, con il titolare o con chi riveste cariche societarie nelle stesse.	X			
E2	Documentazione relativa alla procedura selettiva seguita per l'individuazione dell'impresa esecutrice (scelta tra almeno cinque ditte, individuate nel rispetto dei principi di trasparenza, concorrenza e rotazione, mediante apposita procedura concorrenziale intesa all'affidamento dei lavori alla migliore offerta), ivi compreso apposito verbale dal quale risultino i criteri adottati e le modalità seguite per la scelta	X			
E3	Contratto d'affidamento lavori, Allegato n. 2 e allegato A Ord. 28/2017 (sottoscritto con timbro e firma)	X			
E4	Documenti d'identità del legale rappresentante dell'impresa esecutrice ed eventuali imprese subappaltatrici	X			
E5	Documentazione relativa all'impresa esecutrice dei lavori attestante: -- che sia iscritta all'Anagrafe antimafia di cui all'articolo 30 del decreto legge n. 189 del 2016; - che non abbia commesso violazioni agli obblighi contributivi e previdenziali come attestato dal documento unico di regolarità contributiva (DURC) rilasciato a norma dell'articolo 8 del decreto del Ministro del lavoro e delle politiche sociali 30 gennaio 2015 (Gazzetta Ufficiale n. 125 del 1° giugno 2015); - per lavori di importo superiore ai 150.000 euro, che sia in possesso della qualificazione ai sensi dell'articolo 84 del Codice dei Contratti pubblici di lavori, servizi e forniture di cui al D.Lgs. 18 aprile 2016, n. 50.	X			
E6	S.C.I.A. riferita al progetto esecutivo protocollata dal Comune di competenza	X			

Ufficio Speciale per la Ricostruzione sisma 2016/17 - REGIONE ABRUZZO

ORDINANZA COMMISSARIO STRAORDINARIO N.105/2020



PROVINCIA DI TERAMO - COMUNE DI CORTINO
DIOCESI DI TERAMO-ATRI



**Titolo : PROGETTO DI RESTAURO E MIGLIORAMENTO SISMICO DELL'EDIFICIO DI CULTO DENOMINATO
CHIESA MADONNA DEL CARMINE IN VERNESCA**

CUP: H37H20005190001 - CIG: 88439133E2

IDENTIFICATIVO - DECRETO N.395/2020 ID 049

IMPORTO PROGRAMMATO - DECRETO N.395/2020 190.000,00 €

ALLEGATO B - QUADRO TECNICO ECONOMICO

QUADRO TECNICO ECONOMICO DI CONFRONTO				PROGETTO prezzario unico cratere del Centro Italia		PROGETTO prezzario unico cratere del Centro Italia - Edizione 2022		
				PROGETTO	PROGETTO POST GARA	PROGETTO	IMPORTO AMMISSIBILE	PROGETTO POST GARA
A	Somme a base d'appalto							
A.1	Importo lavori a base d'asta			146.808,88 €	146.808,88 €	169.754,05 €	169.754,05 €	169.754,05 €
	A.1.1	Oneri sicurezza (non soggetti a ribasso)		6.565,15 €	6.565,15 €	8.574,06 €	8.574,06 €	8.574,06 €
	A.1.2	A DETRARRE Ribasso d'Asta 20% (se affidamento diretto)			-29.361,78 €			-33.950,81 €
	Totale parziale (A)			153.374,03 €	124.012,25 €	178.328,11 €	178.328,11 €	144.377,30 €
	ECONOMIE (A)							
B	Somme a disposizione del beneficiario							
B.1	B.1.1	Prove Geo e Stru (xxx)						
	B.1.3	A DETRARRE Ribasso 30% (se affidamento diretto)						
B.2	B.2.1	Spese per la gestione amministrativa (fino a 300.000,00 di importo dei lavori)	2%	3.067,48 €	3.067,48 €	3.566,56 €	3.566,56 €	3.566,56 €
	B.2.2	Spese per la gestione amministrativa (da 300.000,00 a 1.000.000,00 di importo dei lavori)	1,5%					
	B.2.3	Spese per la gestione amministrativa (oltre 1.000.000,00 di importo dei lavori)	1%					
B.3	Imprevisti (max 5%) Compresi di IVA							
B.4	Spese tecniche generali			56.146,43 €	39.302,50 €	60.396,79 €	60.396,79 €	42.277,75 €
	B.4.1	Progettazione e CSP (Arch. Machetti Daniele)		23.304,79 €	23.304,79 €	23.304,79 €	23.304,79 €	23.304,79 €
	B.4.2	Aggiornamento elaborati QbIII.03 (Arch. Machetti D.)		no	no	1.511,18 €	1.511,18 €	1.511,18 €
	B.4.3	Direzione lavori e CSE (Arch. Machetti Daniele)		22.371,10 €	22.371,10 €	24.702,23 €	24.702,23 €	24.702,23 €
	B.4.4	A DETRARRE Ribasso 30% (se incarico diretto)			-13.702,77 €			-14.855,46 €
	B.4.5	Collaudo (Ing. Tamburri Sandro)		3.212,92 €	3.212,92 €	3.620,97 €	3.620,97 €	3.620,97 €
	B.4.6	A DETRARRE Ribasso 30% (se incarico diretto)			-963,88 €			-1.086,29 €
	B.4.7	Relazione geologica (Geol. Lucenti Luciano)		7.257,62 €	7.257,62 €	7.257,62 €	7.257,62 €	7.257,62 €
	B.4.8	A DETRARRE Ribasso 30% (se incarico diretto)			-2.177,29 €			-2.177,29 €
B.5	Spese per IVA			30.986,81 €	23.355,81 €	34.671,59 €	34.671,59 €	26.224,88 €
	B.5.1	IVA per Lavori in appalto	10%	15.337,40 €	12.401,23 €	17.832,81 €	17.832,81 €	14.437,73 €
	B.5.2	CNPAIA Spese progettista (su B.4.1, B.4.2, B.4.3 e B.4.4)	5%	2.283,79 €	1.598,66 €	2.475,91 €	2.475,91 €	1.733,14 €
	B.5.3	CNPAIA Spese collaudo (su B.4.5 -B.4.6)	4%	128,52 €	89,96 €	144,84 €	144,84 €	101,39 €
	B.5.4	CNPAIA Spese geologo (su B.4.7 e B.4.8)	4%	290,30 €	203,21 €	290,30 €	290,30 €	203,21 €
	B.5.5	IVA per spese progettista (su B.4.1, B.4.2, B.4.3, B.4.4 e B.5.2)*	22%	10.551,13 €	7.385,79 €	11.438,70 €	11.438,70 €	8.007,09 €
	B.5.6	IVA per spese collaudo (su B.4.5, B.4.6 e B.5.3)*	22%	735,12 €	514,58 €	828,48 €	828,48 €	579,93 €
	B.5.7	IVA per spese geologo (su B.4.7, B.4.8 e B.5.4)*	22%	1.660,54 €	1.162,38 €	1.660,54 €	1.660,54 €	1.162,38 €
	B.5.8	IVA per spese indagini (su B.1.1)	22%					
	Totale parziale (B)			90.200,72 €	65.725,79 €	98.634,94 €	98.634,94 €	72.069,19 €
	ECONOMIE (B)							
TOTALE (A+B)				243.574,75 €	189.738,05 €	276.963,05 €	276.963,05 €	216.446,49 €

PASSIVO (rispetto all'importo programmato)	53.574,75 €		86.963,05 €	86.963,05 €	26.446,49 €
ECONOMIE (rispetto all'importo programmato)		261,95 €			

"Fondo speciale per le compensazioni" ai sensi dell'Ordinanza n.126/2022, art.4 comma 1					26.446,49 €
---	--	--	--	--	-------------

Magior costo Ordinanza n.126/2022					26.708,45 €
-----------------------------------	--	--	--	--	-------------



Ministero della cultura

DIREZIONE GENERALE ARCHEOLOGIA

BELLE ARTI E PAESAGGIO

SOPRINTENDENZA ARCHEOLOGIA, BELLE ARTI E PAESAGGIO

PER LE PROVINCE DI L'AQUILA E TERAMO

L'Aquila, data del protocollo

A

Diocesi di Teramo-Atri

Ufficio Tecnico per la Ricostruzione post sisma
ufficiotecnico@pec.teramoatri.it

Ufficio Beni Culturali Ecclesiastici
beniculturali@pec.teramoatri.it

Comune di Cortino

Ufficio Tecnico
servizitecnici@comune.cortino.te.it

E pc

Ufficio Speciale Ricostruzione Sisma 2016 - Abruzzo
usr2016@pec.regione.abruzzo.it

Soprintendenza speciale per le aree colpite dal sisma del
24 agosto 2026
uss-sisma2016@pec.cultura.gov.it

Risp. Prot. 5156 del 04/04/2022

Class 34.43.01/219/2022

Rif. Vs. del

Allegati

Oggetto: Cortino (TE).
Frazione: Vernesca
Chiesa della Madonna del Carmine – Interventi di restauro e miglioramento sismico a seguito del sisma 2016 – Ordinanza n. 105 del 17.09.2020 del Commissario Straordinario alla ricostruzione – sisma 2016.
Rif. catastali: Fg. 3, P.lla B.
Richiedente: Diocesi di Teramo-Atri - Ufficio Tecnico per la Ricostruzione post sisma
Autorizzazione a condizione ai sensi degli artt. 21-22 del D. Lgs 42/2004 e ss.mm.ii [M 5156/2022]

Visto il D.Lgs. n. 42 del 22.01.2004 e ss.mm.ii., recante il “Codice dei Beni Culturali e del Paesaggio”, ai sensi dell’art. 10 della L. n. 137 del 06.07.2002, d'ora in avanti denominato “Codice”;

Visto il D.P.C.M. n. 169 del 02.12.2019 recante il “Regolamento di organizzazione del Ministero per i beni e le attività culturali e per il turismo, uffici di diretta collaborazione del Ministro ed Organismo indipendente valutazione performance” e il D.P.C.M. n. 123 del 24.06.2021 recante il "Regolamento concernente modifiche al regolamento di organizzazione del Ministero della cultura, degli uffici di diretta collaborazione del Ministro e dell'Organismo indipendente di valutazione della performance";

Preso atto della nota trasmessa da Codesto Ufficio Diocesano in data 01.04.2022 e acquisita agli atti di questa Soprintendenza con prot. n. 5156 del 04.04.2022 avente per oggetto gli interventi di riparazione conseguenti al sisma del 2016;

Viste le indicazioni delle *Linee Guida per la valutazione e riduzione del rischio sismico del patrimonio culturale allineate alle nuove Norme tecniche per le costruzioni (D.M. 14 gennaio 2008)*;

Visto il Decreto 456 del 13.10.2022 del Presidente del Consiglio dei Ministri – Commissario Straordinario del Governo ai fini della ricostruzione nei territori interessati dagli eventi sismici verificatesi a far data dal 24 Agosto 2016 recante “Approvazione documenti denominati: *Indicazioni operative per gli interventi di restauro e ricostruzione degli edifici di interesse culturale integrate da specifiche indicazioni per gli edifici di culto* e *La sicurezza sismica degli edifici di interesse culturale* e le indicazioni in esse contenute;



Esaminati pertanto gli elaborati progettuali pervenuti;

Verificato che l'immobile è tutelato ai sensi della Parte Seconda del Codice dei Beni Culturali e del Paesaggio;

Considerato che il suddetto immobile è già stato oggetto di interventi di messa in sicurezza in ragione dei danni riscontrati dopo gli eventi sismici con l'inserimento di catene interne, cerchiature, opere di ritegno;

Considerato che la chiesa, ad aula unica, la cui costruzione è ascrivibile al 1803 (data su portale), è realizzata in muratura in conci di pietra sbozzati in arenaria con cantonali che costituiscono gli angoli, seconda la diffusa tecnica tradizionale locale con vela campanaria che completa la facciata principale, posta in posizione centrale. Negli anni Ottanta è stata inserita una capriata in cemento armato poggiata sulle murature circa al centro dell'aula e si legge la presenza di un possibile tetto in cemento con rivestimento interno in perlinato su orditura in legno. Le murature all'interno sono prive di intonaco lasciando a vista la tessitura muraria segnata nei giunti da malta cementizia segnati a loro volta da un piccolo solco. Sulla parete di fondo, sono presenti due nicchie intonacate in cui si ipotizza fossero collocate le due statue collocate a terra e visibili nella documentazione fotografica di progetto. La chiesa presenta dissesti alle murature - anche con fessurazioni passanti - concentrati nelle soluzioni d'angolo e nel punto di appoggio della capriata; per la presenza della struttura di messa in sicurezza non è evidente il danno alla vela campanaria;

Considerato che il progetto prevede: sostituzione della copertura esistente con una nuova costituita da tre capriate in legno di abete lamellare con manto di copertura con doppio tavolato in perlinato e manto in coppi, cordolo in legno costituito da due travi affiancate allettate su un piano di appoggio perimetrale in malte di cemento, zampini esterni in legno, manto bituminoso, intervento di scuci-cuci delle fessurazioni, inserimento di tiranti poggiati su piastre in acciaio 50x50cm con spessore di 1mm, perniture con barre in acciaio diametro 16mm incrociate tra loro con passo apri a 1m e inserimento di intonaco armato agli angoli, iniezioni con legante idraulico, "opere consequenziali per dare il lavoro a regola d'arte" non meglio specificate, verifica dell'impianto elettrico in c.o., smontaggio e rimontaggio della vela campanaria, canali di gronda in lamiera verniciata;

Preso atto che la chiesa ha una muratura esterna a faccia vista, tipica delle costruzioni storiche del luogo;

Considerato che la soluzione tecnica che prevede l'utilizzo dell'intonaco armato presuppone la realizzazione di una finitura ad intonaco così come l'inserimento di un cordolo di ripartizione dei carichi in legno lamellare a filo muro presuppone la demolizione di parte della muratura sommitale della chiesa creando una soluzione di continuità tra muratura e trave;

tutto quanto ciò premesso e considerato, questa Soprintendenza ritiene che le opere progettate siano compatibili con i criteri di tutela definiti dalla legislazione vigente in materia di beni culturali e pertanto, per quanto di competenza, rilascia la propria **autorizzazione** ai lavori in oggetto ai sensi degli artt. 21 e 22 del Codice, **a condizione** che vengano rispettate le seguenti prescrizioni:

Aspetti architettonici

1. utilizzare solo legni di castagno per la loro maggiore compatibilità materico strutturale con le costruzioni storiche, sia per gli elementi portanti che per gli elementi non portanti (no perlinato);
2. valutare una nuova soluzione per il cordolo di piano che sia tale da garantire il minimo sacrificio di materia e maggiore compatibilità materico figurativa con la muratura;
3. fornire prima dell'avvio del cantiere il grafico esecutivo in scala 1:50 della nuova copertura che tenga conto anche della nuova soluzione individuata per il cordolo. La soluzione dovrà contemplare anche una nuova soluzione che possa sostituire il manto bituminoso con materiale maggiormente compatibile e traspirante con il legno. La soluzione sarà definita da verbale dedicato;
4. non è ammesso l'uso di intonaco armato per il consolidamento degli angoli per il suo carattere di invasività e modifica delle caratteristiche formali dell'edificio;
5. realizzare gli interventi di scuci e cucì con blocchi simili agli esistenti raccomandando di garantire un adeguato ammortamento;
6. valutare la possibilità di utilizzare capochiave a paletto al fine di garantire maggior equilibrio formale sui prospetti;
7. utilizzare solo malte di calce;
8. con riferimento al passaggio degli impianti, qualora sia necessario realizzare nuove tracce, sarà necessario reimpiegare il manto copertura, utilizzando eventuali nuovi elementi, compatibili con l'esistente, in modo da evitare l'effetto macchia;
9. sottoporre ad approvazione di quest'Ufficio, i grafici dedicati, segnalando sin d'ora l'opportunità di limitare/evitare nuove tracce;



10. mettere in atto tutte le operazioni per garantire la protezione del pavimento e dell'altare;
11. con riferimento all'intervento previsto per la vela campanaria, non avendo conoscenza dell'effettivo stato di dissesto, si rimanda la scelta progettuale al corso d'opera quando sarà possibile conoscere lo stato dei luoghi.

Aspetti storico-artistici

12. si dovrà provvedere al trasferimento dei beni culturali mobili prima dell'inizio dei lavori per rendere più sicuro l'intervento stesso e per garantire la sicurezza di detti beni, trasportandoli nei depositi di sicurezza più prossimi all'area o in altro deposito idoneo individuato dall'ente proprietario dei beni, in accordo con l'Ufficio diocesano competente; nella fattispecie, considerate le dimensioni esigue dell'edificio, si dovrà provvedere a rimuovere tanto le opere d'arte (in mancanza di una documentazione fotografica, gli altri elaborati progettuali mostrano la presenza di due statue processionali) quanto gli arredi (un confessionale ligneo); si dovrà inoltre valutare l'opportunità di rimuovere la campana bronzea datata 1773 a seguito dell'ispezione volta a conoscere l'effettivo stato di dissesto della vela, come prescritto al precedente punto 11;
13. le operazioni di rimozione, imballaggio, movimentazione e trasporto di cui al punto precedente dovranno essere eseguite da un restauratore di beni culturali abilitato ai sensi della normativa vigente in materia (artt. 29 e 182 del Codice).

Si prescrive infine:

14. che sia data comunicazione a mezzo mail, con almeno 15 gg. di anticipo, circa la data di inizio dei lavori, il nominativo dell'impresa appaltatrice e quello del direttore dei lavori, utilizzando il modello scaricabile dal sito istituzionale di questa Soprintendenza. Si rammenta che le ditte esecutrici dei lavori devono essere abilitate ad operare su beni soggetti a tutela ai sensi del Codice;
15. che venga trasmessa una **documentazione sui lavori effettuati**, in forma di relazione dettagliata, ed eventuali grafici anche esecutivi di cantiere, con riprese fotografiche durante e dopo le lavorazioni.

Al fine di garantire il buon andamento del cantiere, quest'Ufficio auspica la stesura della versione del progetto che tenga conto delle suddette prescrizioni, inviandone copia a quest'Ufficio, e comunica la propria disponibilità d'ora per definire i dettagli degli interventi in base a quanto su prescritto.

La direzione lavori incaricata ai sensi R.D. 2537/1925 dovrà fornire in corso d'opera le indicazioni propedeutiche alla corretta realizzazione delle opere autorizzate contattando a mezzo mail i funzionari di questa Soprintendenza incaricati dell'alta sorveglianza che procederanno, secondo i casi, agli opportuni sopralluoghi.

Questa Soprintendenza si riserva la facoltà di dettare eventuali ulteriori prescrizioni in corso d'opera e di richiedere approfondimenti e/o ampliamenti delle indagini, sulla base di ulteriori elementi emersi durante il cantiere e non valutabili in fase progettuale, al fine di garantirne la tutela. Le prescrizioni impartite in corso d'opera a mezzo verbali di sopralluogo e/o comunicazioni ufficiali saranno parte integrante dell'atto autorizzatorio. Qualora infine nella conduzione dei lavori sorgano imprevisti o emergano ulteriori elementi di interesse storico, artistico o archeologico, il titolare della presente approvazione o, per lui, il direttore dei lavori o l'impresa esecutrice, ai sensi della normativa vigente in materia (in particolare artt. 90 e ss. del Codice), sono invitati ad informare tempestivamente questo Ufficio, che provvederà ad attuare le necessarie verifiche.

Si informa che la legge non prevede la sanatoria per opere eseguite in difformità dalla presente autorizzazione. Per eventuali variazioni al progetto autorizzato, non ricomprese nelle prescrizioni dettate in corso d'opera da personale di questo Ufficio, deve essere richiesta preventiva autorizzazione, onde non incorrere nelle sanzioni amministrative e penali previste rispettivamente nella Parte Quarta, Titolo I, Capo I del Codice e nella Parte Quarta, Titolo II, Capo I del Codice.

Si intendono approvati gli elaborati integrativi trasmessi a mezzo PEC presentati il 01.04.2022 e acquisiti al protocollo con prot. 5156 del 04.04.2022.

I FUNZIONARI COMPETENTI

ARCH. GIOVANNA CENICCOLA
giovanna.ceniccola@cultura.gov.it
DOTT. SAVERIO RICCI
saverio.ricci@cultura.gov.it

IL SOPRINTENDENTE
ARCH. CRISTINA COLLETTINI
Documento informatico sottoscritto con firma digitale
ai sensi del D.Lgs. n. 82/2005 e ss.mm.ii.





REGIONE ABRUZZO

Giunta Regionale

Dipartimento Infrastrutture - Trasporti
SERVIZIO GENIO CIVILE TERAMO - DPE014
Ufficio Sismica

Via Cerulli Irelli, n. 15/17 - C.A.P. 64100 TERAMO
PEC: dpe014@pec.regione.abruzzo.it

lì _____

**Al Committente:
(c/o il delegato)**

Sig. Masci Antonio
antonio.masci@ingpec.eu

Prot. Usc. n. _____

Al Progettista e DL:

Arch. Daniele Machetti
daniele.machetti@archiworldpec.it

Rif.

ID Pratica: 1529/2022-MUD

Prot. n. 486705 del 15/11/2022
al Fascicolo ID

Al Collaudatore:

ing. Sandro Tamburri
sandro.tamburri@ingte.it

Integrazioni presentate:

prot. n. 63447 del 15/02/2023
prot. n. 83359 del 27/02/2023
prot. n. 74153 del 22/02/2023

Alla Ditta Costruttrice:

Impresa Edile Gianni Della Poeta

**All'Ufficio Tecnico del Comune di
CORTINO**

protocollogenerale@pec.comune.cortino.te.it

AUTORIZZAZIONE SISMICA

(ai sensi degli artt. 7 e 8 della legge regionale n. 28, così come modificata dalla L.R. 11 del 03/06/2020, e ai sensi degli artt. 7 e 8 del Regolamento emanato con Decreto 30.12.2016 n. 3/REG)

Committente dei lavori:	Ing. Masci Antonio
Intermediario:	Arch. Machetti Daniele
Ubicazione delle opere:	Comune: CORTINO (TE) località Vernesca snc Fg.: 3 p.lla: B
Tipologia di intervento:	Miglioramento Sismico
Descrizione dell'intervento:	Ordinanza n. 105 del Commissario Straordinario alla Ricostruzione - Sisma 2016 Progetto di restauro e miglioramento sismico dell'edificio di culto denominato Chiesa di Santa Maria del Carmine sito in loc. Vernesca di CORTINO (TE).
Struttura portante:	Muratura Classe d'uso: III
Normativa Tecnica:	DM 17/01/2018 - Norme Tecniche per le Costruzioni
Tecnico Istruttore:	ing. Valentina Pavone
Responsabile d'Ufficio:	ing. Ettore Eramo



REGIONE ABRUZZO

Giunta Regionale

Dipartimento Infrastrutture - Trasporti
SERVIZIO GENIO CIVILE TERAMO - DPE014
Ufficio Sismica

Via Cerulli Irelli, n. 15/17 - C.A.P. 64100 TERAMO
PEC: dpe014@pec.regione.abruzzo.it

IL DIRIGENTE DEL SERVIZIO

Vista la richiesta presentata dal committente dei lavori, volta al rilascio dell'autorizzazione sismica per la realizzazione dei lavori in oggetto (art.7 della L.R.28/2011 e art.7 del Regolamento n.3/16), registrata al protocollo con numero 486705 del 15/11/2022 e ID Pratica 1529/2022-MUD.

Vista l'attestazione di pagamento di € 80,00 per oneri istruttori e di conservazione e consultazione dei progetti e per l'esercizio delle funzioni regionali.

Considerato che la suddetta domanda è soggetta ad Autorizzazione sismica di cui agli articoli 7 e 8 della L.R. L.R.28/2011, così come modificata dalla L.R. 11 del 03/06/2020, in quanto ricadente tra gli interventi soggetti ad Autorizzazione ai sensi del D.P.R. 380/01 (rif. art. 94 bis, comma 1, lettera a), art. 61, art. 90, art. 96)

Premesso che ai sensi dell'art. 8 c. 3 del Reg. 3/16 il controllo della documentazione tecnica allegata all'istanza non costituisce validazione della progettazione e che la scelta e la correttezza della modellazione assunta alla base della verifica strutturale è a completa responsabilità dei tecnici incaricati dalla Committenza.

Stabilito che, ai sensi dell'art. 8 del Regolamento n. 3/16, l'istruttoria è svolta attraverso "Liste di Controllo", ed in base alla "Relazione sintetica del progetto strutturale", redatta dal progettista strutturale, ove sono descritte le informazioni essenziali riguardanti il progetto.

Precisato che l'attività istruttoria è stata condotta nei limiti di cui ai commi 4 e 5 dell'art. 8 del Regolamento n. 3/16.

Vista la Lista di Controllo redatta dal tecnico istruttore dalla quale si evince che le verifiche istruttorie hanno avuto esito positivo, corredata della proposta di provvedimento del Responsabile del procedimento.

Preso atto delle dichiarazioni, asseverazioni ed autocertificazioni rilasciate dai soggetti interessati ai sensi della vigente normativa, valide per le finalità di cui all'art. 8, c.6 del Regolamento.

AUTORIZZA

l'esecuzione dei lavori sopra indicati, ai sensi dell'art. 8, c.2 , lettera a) della L.R. n. 28/11, così come modificata dalla L.R. 11 del 03/06/2020, fatte salve le determinazioni del Comune sulla conformità urbanistica, da effettuarsi rispetto al progetto presentato presso il Servizio Genio Civile competente e oggetto della presente autorizzazione, nonché quelle delle altre amministrazioni tenute a pronunciarsi in ordine all'intervento edilizio, ivi inclusi gli uffici regionali diversi dallo scrivente.

Resta fermo l'obbligo all'osservanza delle prescrizioni delle leggi urbanistiche vigenti e degli atti di assenso, comunque denominati, necessari ai fini della realizzazione dell'intervento edilizio, pertanto la presente autorizzazione non esclude il proprietario, il costruttore, il progettista, il geologo, il direttore dei lavori ed il collaudatore dalle proprie responsabilità e fa salvi i diritti di terzi.



REGIONE ABRUZZO

Giunta Regionale

Dipartimento Infrastrutture - Trasporti
SERVIZIO GENIO CIVILE TERAMO - DPE014
Ufficio Sismica

Via Cerulli Irelli, n. 15/17 - C.A.P. 64100 TERAMO
PEC: dpe014@pec.regione.abruzzo.it

Conformemente all'art. 7, c.14 del Regolamento n. 3/16, costituiscono parte integrante del provvedimento: le dichiarazioni, il progetto e la documentazione allegata, debitamente vistata dallo scrivente Ufficio. Il presente atto e gli elaborati tecnici opportunamente vistati, dovranno essere custoditi in cantiere (art. 7, c.15 del Reg.) e gli estremi dovranno essere riportati sul cartello di cantiere (art.11, c. 2, lett.c) Reg.).

I lavori strutturali possono avere inizio solo dopo aver stampato la copia analogica da custodire in cantiere. Il provvedimento e i relativi allegati, dai quali stampare la copia analogica, sono scaricati dal movimento "Rilascio Provvedimento di Autorizzazione Sismica" nella scrivania virtuale del portale MUDE-RA .

I lavori dovranno essere eseguiti in conformità all'allegato progetto, debitamente vistato da questo ufficio. Eventuali variazioni al progetto dovranno essere preventivamente presentate a questo ufficio, con riferimento a quanto disposto dall'art. 13 del Regolamento.

I lavori, per tutto quanto non risulta esplicitamente dai disegni, dalle relazioni, dal fascicolo dei calcoli allegati, dovranno essere eseguiti in osservanza alle vigenti norme, di cui al D.P.R. 380/01 ed alle vigenti Norme Tecniche per le Costruzioni in zona sismica.

I materiali ed i prodotti per uso strutturale devono essere identificati e qualificati secondo quanto previsto al cap.11 delle Norme Tecniche per le Costruzioni. E' compito del Direttore dei lavori procedere all'accettazione dei materiali ai sensi dello stesso cap.11, mediante l'acquisizione e la verifica della documentazione di identificazione e qualificazione nonché mediante le prove sperimentali di accettazione previste da norma.

La comunicazione di inizio lavori dovrà pervenire allo scrivente Servizio con le modalità stabilite dall'art. 7, c.17 del Regolamento entro il termine di cui all'art.7, c.6 della L.R.28/2011, così come modificata dalla L.R. 11 del 03/06/2020, dalla data del presente atto.

Prima di dichiarare ultimate le strutture, nel caso in cui lo scrivente Ufficio non abbia effettuato alcun sopralluogo in corso d'opera, il direttore dei lavori ha l'obbligo di richiederne l'effettuazione. Decorsi venti giorni dalla ricezione della richiesta senza che il sopralluogo venga effettuato, il direttore dei lavori può comunicare l'ultimazione delle parti strutturali nei modi previsti dall'art. 11 del Regolamento ed il collaudatore può procedere all'espletamento del collaudo ed i lavori possono proseguire regolarmente fino alle finiture della costruzione.

L'Ufficio Tecnico Comunale, a cui si invia il presente provvedimento, consentirà il concorso nella vigilanza per l'osservanza delle norme tecniche ai sensi dell'art. 103 c. 1 del D.P.R. 380/2001 e s.m.i.

IL RESPONSABILE D'UFFICIO
Ing. Ettore Eramo
(f.to elettronicamente)

IL DIRIGENTE DEL SERVIZIO
Ing. Giancarlo MISANTONI
(f.to digitalmente)

Conferma protocollazione a CORTINO (TE) SCIA Condizionata nr.pratica del di MACHETTI DANIELE

Da Protocollo SUE - Comune di Cortino (TE) <sue@pec.comune.cortino.te.it>
A daniele.machetti@archiworldpec.it <daniele.machetti@archiworldpec.it>
Data sabato 3 dicembre 2022 - 12:00

In data 03/12/2022 è stata protocollata la pratica:
SCIA Condizionata prot.n.465 del 03/12/2022 nr. pratica provvedimento n.. del di MACHETTI DANIELE oggetto Ordinanza n. 105 del Commissario Straordinario alla Ricostruzione sisma 2016 - Progetto di restauro con miglioramento sismico dell'edificio di culto denominato Chiesa di Santa Maria del Carmine in Vernesca.

Presentando la seguente documentazione:

- Allegato generico - A1 - relazione Tecnica generale.pdf.p7m (69d92becded3bcda5a31edb1a41260e9)
- Allegato generico - all.1_format_supporto_proponente_screening_def.pdf.p7m (abd138064254b7c11c30e411f3b9da26)
- Copia del documento di identità del/i titolare/i - C.I. Masci.pdf.p7m (0d7f2f5ef3cc064a0ad80d0051350e4d)
- Documentazione fotografica dello stato di fatto - B4 - rilievo materico con coni ottici.pdf.p7m (46eef033ffb71f5331ea8061583bbe8b)
- Elaborati grafici comparativi - Tav07 - elaborato grafico comparativo.pdf.p7m (9423e6644c2074cebb4dd90e18811679)
- Elaborati grafici dello stato di fatto - B1 B2 B3 B5 B10 - ril. geometrico_strutturale_quadro fessurativo.pdf.p7m (529158abec41504d51d479f74b809fc5)
- Elaborati grafici dello stato di progetto - C1 C2 C3 - progetto_elaborati grafici strutturali_esecutivi.pdf.p7m (2d46943281cc837ac71f3b93be0c2440)
- Modello della domanda - SCIA firmata Vernesca.pdf.p7m (c6028f1423678f34b40097c302e5e064)
- Procura/delega - Procura Comune Vernesca.pdf.p7m (3233bceb892b49e3f4a18b73b236655a)
- Ricevuta di versamento dei diritti di segreteria - Diritti di segreteria Vernesca.pdf.p7m (6d13f33b438a51b4f975a92292c70c0c)
- Soggetti coinvolti - documento Poeta Gianni.pdf.p7m (ea03b1b8feaf9e7be4b419b56deacf9c)



COMUNE DI CORTINO

PROVINCIA DI TERAMO

Frazione Pagliaroli

C.F. 80004350676

Frazione Pagliaroli – 64040 Cortino (TE)

Tel. 0861.64112 – Fax 0861.64331

www.comune.cortino.te.it

COPIA

DETERMINAZIONE AREA TECNICA

N. 73	del 24-07-2023	Reg. Gen. 210
-------	----------------	---------------

OGGETTO:	PROGETTO DI RESTAURO CON MIGLIORAMENTO SISMICO DELL'EDIFICIO DI CULTO DONOMINATO "CHIESA DI S. MARIA DEL CARMINE" SITO IN VERNESCA. CONCLUSIONE PROCEDIMENTO VINCA - APPROVAZIONE
----------	---

CIG. N.	
---------	--

IL RESPONSABILE DEL SERVIZIO AREA TECNICA

PREMESSO che in data **03/12/2022** l'Arch. **Daniele Machetti** C.F. **MCHDNL61A18L103W** iscritto all'Ordine degli **Architetti** di **Teramo** al n. **546** in qualità di Tecnico delegato per la presentazione telematica della pratica SUE dal Responsabile Tecnico della Procedura **Ing./Arch. Antonio Masci** C.F. **MSCNTN81B25A345K**, ha fatto pervenire agli atti di questo ufficio la documentazione attinente la **segnalazione certificata di inizio attività edilizia (SCIA)** ai sensi dell'**art. 23-bis, comma 1, del T.U. dell'Edilizia approvato con d.P.R. 6 giugno 2001, n. 380 e succ. modif.**, per i lavori da realizzare successivamente all'ottenimento di autorizzazione da questo Ente;

RICHIAMATA la nota prot. n. **151 del 08/06/2023** con cui il **Responsabile del servizio Geom. Loris Taraschi**, ai fini del perfezionamento della SCIAO, ha trasmesso la documentazione tecnica attinente la Valutazione di Incidenza Ambientale (VINCA) dell'intervento sopraindicato all'Ente "**Parco Gran Sasso E Monti della Laga**";

PRESO ATTO che con nota **Prot. 3107 del 05/07/2023** l'Ente Parco Nazionale Gran Sasso e Monti della Laga ha espresso **Parere Favorevole** in merito alla Valutazione Incidenza Ambientale in oggetto, ai sensi dell' art. 5 del D.P.R. 357/1997 e della D.G.R. n. 860 del 22/12/2021 e delle *Linee Guida Nazionali per la Valutazione di Incidenza Ambientale (G.U. n. 303 del 28/12/2019)*, poiché l'intervento non è suscettibile di generare incidenze negative dirette e/o indirette nei confronti di habitat, specie e/o habitat di specie di interesse comunitario, con particolare riferimento a quelle di cui al Formulario Standard della **ZPS IT 7110128 "Parco Nazionale Gran Sasso e Monti della Laga"** e pertanto **Rilascia il Nulla Osta** ai sensi dell'art. 13 della Legge 394/1991 alla realizzazione delle opere in oggetto, purché vengano rispettate le seguenti misure di mitigazione:

- a) siano utilizzate attrezzature di cantiere, macchine operatrici e automezzi caratterizzati da basse emissioni sonore e gassose, omologati secondo le più recenti norme in materia;
- b) al fine di diminuire l'inquinamento acustico e gassoso si dovranno ottimizzare le fasi esecutive, provvedendo a spegnere i mezzi non utilizzati, a sovrapporre il minor numero possibile di mezzi in attività e limitando l'uso di gruppi elettrogeni, privilegiando, se possibile, la linea elettrica di rete.
- c) nel caso si verificano sversamenti al suolo di oli, carburanti, lubrificanti e altre sostanze analoghe si dovrà intervenire tempestivamente con materiale assorbente e il terreno interessato dovrà essere prelevato e smaltito a norma di Legge;
- d) al termine dei lavori il sito venga bonificato mediante pulizia accurata dell'area interessata, rimuovendo e smaltendo a norma di legge tutti i residui di lavorazione e gli eventuali materiali di rifiuto;
- e) siano preventivamente bagnati il terreno e le strutture prima di compiere operazioni di scavo e di demolizione, qualora necessario per contenere la formazione di eventuali polveri e proteggere i cumuli di detriti e inerti mediante teli e/o altre barriere fisiche per evitarne la dispersione a causa del vento;
- f) è fatto obbligo di ispezionare a vista prima dell'inizio di qualsiasi lavorazione e sempre a inizio giornata strutture, macchinari, terreni, vegetazione, materiali, vasche bidoni e in generale qualsiasi zona dell'area di cantiere, che potrebbe essere interessata dalla presenza di esemplari in difficoltà (es. intrappolati in scavi, bidoni, vasche ecc.) e dalla presenza di rifugi riproduttivi (nidi, tane, ecc.), segnalando tempestivamente alla Stazione Parco dei Carabinieri Forestali competente per territorio e all'Ente Parco eventuali rinvenimenti accidentali di fauna selvatica;
- g) l'illuminazione esterna eventualmente da realizzare, dovrà essere orientata verso il basso e si dovranno utilizzare luci a LED, evitando luci bianche e multispettro;
- h) si dovranno salvaguardare potenziali o accertati siti di nidificazione e rifugio di avifauna di interesse comunitario e conservazionistico, la cui presenza dovrà essere tempestivamente segnalata alla Stazione Parco dei Carabinieri Forestali competente per territorio e all'Ente Parco;
- i) in caso di inizio avvio dei lavori tra aprile e ottobre dovrà essere dichiarata l'assenza di colonie di chiroteri, nonché di avifauna e rettili di interesse comunitario o conservazionistico, previo sopralluogo accurato di intercapedini, fessure e cavità esterne (quali spazi tra pietre o mattoni, travi esterne, ante delle finestre, spazi fra muri e colonne di scarico delle grondaie, spazi liberi fra coperture e grondaie, fessure fra muri e canne fumarie, bordure dei tetti, spazi fra le tegole, colmi di tetti con tegole, buche pontae, ecc.); tale dichiarazione dovrà essere inviata alla Stazione Parco dei Carabinieri Forestali territorialmente competente per il territorio, contestualmente a quella di cui alla prescrizione alla successiva lettera "k" e per conoscenza anche all'Ente Parco;
- j) si raccomanda di conservare, compatibilmente con le esigenze strutturali, impiantistiche e architettoniche dell'edificio, almeno una parte delle buche pontae, assicurando in tal modo la potenziale conservazione di habitat di specie, potenzialmente utilizzabile da chiroterofauna, avifauna e rettili;
- k) vengano comunicati ai Carabinieri Forestali della Stazione "Parco" di Cortino (TE), tramite e-mail in indirizzo, le date di inizio e di ultimazione dei lavori, al fine di poter svolgere le opportune funzioni di vigilanza e controllo.

DATO ATTO:

- che il presente provvedimento di gestione risponde alle necessità di attuazione dei programmi di attività di competenza dell'Area Tecnica;
- che il presente provvedimento non comporta obblighi finanziari per il Comune di Cortino essendo l'intervento finanziato con fondi comunitari;

VISTI

- il D.Lgs. n. 267 del 18 agosto 2000 e ss.mm.ii.;
- la **L.R. 26/2003 ad integrazione della L.R. 11/1999** concernente l'attuazione del **D.Lgs. 112/1998** - individuazione delle funzioni amministrative che richiedono l'unitario esercizio a livello regionale per il conferimento di funzioni e compiti amministrativi degli Enti locali;
- la **legge 157/1992** che prevede "Norme per la protezione della fauna selvatica e per il prelievo venatorio";

- la **L.R. 45/79 – L.R. 66/80** che prevedono norme per la tutela della flora spontanea;
- la **L.R. 50/93** inerente i primi interventi per la difesa della biodiversità nella Regione Abruzzo: tutela della fauna cosiddetta minore;
- la **L. R. 11/99** “Approvazione dei criteri ed indirizzi in materia di procedure ambientali”;
- il **D.M. 3 aprile 2000** “Elenco delle zone di protezione speciale designate ai sensi della direttiva 79/409/CEE e dei siti di importanza comunitaria proposti ai sensi della direttiva 92/43/CEE”;
- la **L.R. 12 dicembre 2003** “Integrazione alla L.R. 11/99 concernente: Attuazione del D.Lgs. 31/03/1998 n°112 – Individuazione delle funzioni amministrative che richiedono l’unitario esercizio a livello regionale per il conferimento di funzioni e compiti amministrativi agli enti locali e alle autonomie funzionali”;
- la **L.R. 3 marzo 2005, n. 12** Misure urgenti per il contenimento dell’inquinamento luminoso e per il risparmio energetico - BURA n. 15 del 18 marzo 2005;
- le linee guida della Regione Abruzzo in materia di valutazione di incidenza ambientale (allegato G art. 5 c. 4 D.P.R. 357/1997) e con riferimento al “Documento di orientamento sull’art. 6 paragrafo 4 della direttiva “Habitat” 92/43CEE;

DETERMINA

1. che le premesse sono parte integrante della presente;
2. **DI APPROVARE** la Valutazione di Incidenza ambientale del progetto “**DI RESTAURO CON MIGLIORAMENTO SISMICO DELL’EDIFICIO DI CULTO DONOMINATO “CHIESA DI S. MARIA DEL CARMINE” SITO IN VERNESCA – COMUNE DI CORTINO**”, ai sensi della **Direttiva 92/43/CEE**, in quanto gli interventi previsti sono da considerarsi compatibili nei confronti degli habitat e delle specie animali e vegetali presenti nella zona a protezione speciale **ZPS IT7110128 Parco Nazionale Gran Sasso - Monti della Laga** come nello stesso studio riportato e ferme restando le attività di mitigazione ivi previste e le prescrizioni emesse dall’Ente Parco Nazionale Gran Sasso e Monti della Laga nel loro parere (prot. 3107 del 05/07/2023);
3. Che il presente provvedimento è rilasciato esclusivamente per gli aspetti di natura ambientale e solo per le opere indicate negli elaborati progettuali confacenti alle opere in oggetto;
4. Che la presente determinazione è espressa solo ai sensi e per gli effetti dell’**art. 5 del D.P.R. 357/97** e successive modificazioni e della “Direttiva contenente i criteri di indirizzo per l’individuazione, la conservazione, la gestione ed il monitoraggio dei SIC e delle ZPS nonché le linee guida della Regione Abruzzo in materia di valutazione di incidenza ambientale (**allegato G art. 5 c. 4 DPR 357/1997**) e con riferimento al “Documento di orientamento sull’art. 6 paragrafo 4 della direttiva “Habitat” 92/43CEE;
5. Che sono fatte salve le altre eventuali autorizzazioni, pareri, concessioni previste dalle normative vigenti nell’ambito del procedimento autorizzativo delle opere.

La presente determinazione viene sottoscritta digitalmente e pubblicata all'Albo Pretorio, ed inserita nella raccolta digitale di cui all'art. 183 c. 9 d.lgs. 18 agosto 2000 n. 267.

IL RESPONSABILE DEL SERVIZIO
f.to Taraschi Loris
Documento firmato digitalmente
(artt. 20-21-24 D.Lgs. 7/03/2005 n. 82 e s.m.i.)

PUBBLICAZIONE ALBO PRETORIO

Reg. n. 362

La presente determinazione, ai fini della pubblicazione degli atti e della trasparenza amministrativa, viene pubblicata all'Albo Pretorio di questo Comune per 15 giorni consecutivi 24-07-2023 al 08-08-2023.

Cortino 24-07-2023

IL RESPONSABILE DELLA PUBBLICAZIONE
f.to Taraschi Loris
Documento firmato digitalmente
(artt. 20-21-24 D.Lgs. 7/03/2005 n. 82 e s.m.i.)

COPIA CONFORME ALL'ORIGINALE INFORMATICO

Art.20 D.P.R. 445/2000 - Art.23 D.Lgs. 07.03.2005 n.82, modificato dall'art.16 D.Lgs. 30.12.2010 n.235

Attesto che la presente copia informatica è conforme all'originale informatico, sottoscritto con firma digitale, il cui certificato è intestato a Taraschi Loris ed è valido e non revocato, la cui verifica ha avuto esito positivo.