



DELEGHE

Ministero della cultura

UFFICIO DEL SOPRINTENDENTE SPECIALE PER LE AREE COLPITE

DAL SISMA DEL 24 AGOSTO 2016

La presente nota viene trasmessa
solo a mezzo posta elettronica e pec ai sensi degli
artt. 47 e 48 del D.Lgs. 82/2005 e del D.P.R. 68/2005

Alla Conferenza Permanente presso la sede della
Presidenza del Consiglio dei Ministri

COMMISSARIO STRAORDINARIO DEL GOVERNO
PER LA RICOSTRUZIONE NEI TERRITORI
INTERESSATI DAGLI EVENTI SISMICI VERIFICATISIA
FAR DATA DAL 24 AGOSTO 2016

pec: conferenzapermanente.sisma2016@pec.governo.it

All' arch. Rosella Bellesi

peo: rosella.bellesi@cultura.gov.it

e p.c.

Alla Soprintendenza ABAP per le Province
di Ascoli Piceno, Fermo e Macerata
peo: sabap-ap-fm-mc@cultura.gov.it

Oggetto: Conferenza Permanente in modalità telematica ex Art. 16 D.L. 189/2016 - O.C. n. 105/2020.
“DISSESTO MURAGLIONE LUNGO VIA A. PETETTA, SOTTOSTANTE L'EDIFICIO
SCOLASTICO, CON COINVOLGIMENTO DEL MURAGLIONE DEI GIARDINI PUBBLICI”.
ID Ord. : 981 Soggetto Attuatore: Comune di Montefortino (FM). **Delega.**

Il sottoscritto, Ing. Paolo Iannelli, in qualità di Dirigente legale rappresentante dell'Ufficio del Soprintendente Speciale per le aree colpite dal sisma del 24 agosto 2016, con il presente atto, vista la nota CGRTS-0025951-P 10/05/2023 del 10/05/2023 con la quale il Commissario Straordinario del Governo per la Ricostruzione convoca il giorno 25 maggio 2023 alle ore 12:30 la Conferenza permanente, in forma simultanea ed in modalità sincrona ex art. 14-ter, legge n. 241/1990 e ss.mm.ii. mediante collegamento in videoconferenza con l'utilizzo della piattaforma “Cisco Webex Meeting” dedicata alle comunicazioni telematiche, per l'approvazione del seguente progetto esecutivo:

**“Dissesto muraglione lungo Via A. Petetta, sottostante l'edificio scolastico,
con coinvolgimento del muraglione dei giardini pubblici”
Comune di Montefortino (FM)**

rilevato che si rende opportuno delegare a partecipare alla predetta Conferenza e a rappresentare lo Scrivente, l'arch. Rosella Bellesi, Funzionaria Architetto in servizio presso la Soprintendenza ABAP per le Province di Ascoli Piceno, Fermo e Macerata;



acquisito il nullaosta del Soprintendente ABAP per le Province di Ascoli Piceno, Fermo e Macerata;

DELEGA

per l'esercizio della rappresentanza, l'arch. Rosella Bellesi, Funzionaria architetto in servizio presso la Soprintendenza ABAP per le Province di Ascoli Piceno, Fermo e Macerata, la quale è legittimata a esprimere in modo vincolante la volontà dell'Amministrazione su tutte le decisioni di competenza della stessa.

IL SOPRINTENDENTE

Ing. Paolo Iannelli

Firmato digitalmente da

PAOLO IANNELLI

Q = Ministero della cultura
C = IT
Data e ora della firma: 22/05/2023 16:02:09




UFFICIO DEL SOPRINTENDENTE SPECIALE PER LE AREE COLPITE DAL SISMA DEL 24 AGOSTO 2016

Sede: via del Mattonato, 3 - 02100 RIETI - Tel. 0746 240000 - Sede operativa di Roma: via di San. Michele, 22 - 00153 ROMA - Tel. 06 6723 4809

PEC: uss-sisma2016@pec.cultura.gov.it

PEO: uss-sisma2016@cultura.gov.it



COMUNE DI MONTEFORTINO

PROVINCIA DI FERMO

-- UFFICIO TECNICO --

Prot. _____

Montefortino, 17.05.2023

Al Commissario Straordinario per la Ricostruzione
Conferenzapermanente.sisma2016@pec.governo.it


OGGETTO: CONVOCAZIONE CONFERENZA PERMANENTE IN MODALITÀ TELEMATICA ex. Art. 16 D.L. 189/2016 D.L.189/2016, art. 11, e O.C. n. 130/2022, artt. 106-107. O.C. 64/2018 – O.C. 109/2020 «DISSESTO MURAGLIONE LUNGO VIA A. PETETTA, SOTTOSTANTE L'EDIFICIO SCOLASTICO, CON COINVOLGIMENTO DEL MURAGLIONE DEI GIARDINI PUBBLICI» ID Ord.: 981

In riferimento alla convocazione della Conferenza permanente da effettuarsi in forma simultanea ed in modalità sincrona ex art. 14-ter, legge n. 241/1990 indetta per il giorno 25 maggio 2023 ore 12:30,

Il sottoscritto Ciaffaroni Domenico, in qualità di Sindaco e Responsabile del settore tecnico del Comune di Montefortino (FM), delega l'Ing. **Settimi Ernesta**, funzionario tecnico del Comune di Montefortino ad esprimere definitivamente e in modo univoco e vincolante la posizione dell'Amministrazione su tutte le decisioni di competenza della conferenza in merito all'approvazione del progetto definitivo dell'intervento: **“Dissesto muraglione lungo Via A. Petetta, sottostante l'edificio scolastico, con coinvolgimento del muraglione dei giardini pubblici”**, ritenendolo legittimato ad esprimere in modo vincolante e a firmare digitalmente la volontà di questa Amministrazione, dallo stesso formulata attraverso appositi pareri, su tutte le decisioni che verranno assunte dalla stessa conferenza.

Distinti saluti

Il Sindaco – Responsabile del settore tecnico
 Ciaffaroni Domenico



Uffici

loc. Palombare
62039 Visso (MC)
Tel. +39 0737 961563
e-mail: parco@sibillini.net
PEC: parcosibillini@emarche.it
Sito internet istituzionale: www.sibillini.net

Prot. n.

Cl. 7.10.5/2023/SEG_2/1879

Spett.le
Presidenza del Consiglio dei Ministri
Commissario Straordinario del Governo
ai fini della ricostruzione nei territori interessati dagli
eventi sismici verificatesi a far data dal 24 Agosto 2016
conferenzapermanente.sisma2016@pec.governo.it

Oggetto: Dissesto muraglione lungo Via A. Petetta, sottostante l'edificio scolastico, con coinvolgimento del muraglione dei giardini pubblici» ID Ord.: 981 progetto definitivo - Soggetto attuatore: Comune di Montefortino (FM) - Delega

La sottoscritta, Direttore del Parco Nazionale dei Monti Sibillini, essendo impossibilitata a partecipare personalmente alla Conferenza in oggetto,

DELEGA

il Dr. Geol. Maurizio Piccini, collaboratore tecnico presso il Servizio gestione del Territorio e Sviluppo Sostenibile di questo Ente, a rappresentarla alla Conferenza dei Servizi, che si terrà il giorno 25 Maggio 2023 alle ore 12:00 in videoconferenza, ritenendolo legittimato ad esprimere in modo vincolante, e a firmare digitalmente, per quanto di stretta competenza, la volontà di questa Amministrazione, dallo stesso formulata attraverso appositi pareri, su tutte le decisioni che verranno assunte dalla Conferenza stessa.

Cordiali saluti

MP

Il Direttore

D.sa Maria Laura Talamè

Talamè'
Maria
Laura
25.05.2023
07:14:01
GMT+00:00





Presidenza del Consiglio dei Ministri

Il Commissario Straordinario del Governo per la riparazione, la ricostruzione, l'assistenza alla popolazione e la ripresa economica dei territori delle regioni Abruzzo, Lazio, Marche e Umbria interessati dagli eventi sismici verificatisi a far data dal 24 Agosto 2016

CGRTS-0028626-P-23/05/2023

Alla Conferenza Permanente

conferenzapermanente.sisma2016@governo.it

Al Direttore Generale

Dott.ssa Deborah Giraldi

d.giraldi@governo.it

Al Funzionario del Servizio tecnico per gli interventi di ricostruzione

Arch. Claudia Coccetti

c.cocchetti@governo.it

Al Funzionario del Servizio tecnico per gli interventi di ricostruzione

Arch. Chiara Santoro

chi.santoro@governo.it

Al Funzionario del Servizio tecnico per gli interventi di ricostruzione

Dott. Geol. Gianni Scalella

g.scalella@governo.it

OGGETTO: Conferenza permanente di cui all'art. 16 d.l. 189/2016 dell'11 maggio 2023: Delega a presiedere all'Arch. Claudia Coccetti, delega ad esprimere il parere di competenza del Servizio tecnico per gli interventi di ricostruzione all'Arch. Claudia Coccetti, all'Arch. Chiara Santoro e al Dott. Geol. Gianni Scalella.

Il Commissario straordinario del Governo per la riparazione, la ricostruzione, l'assistenza alla popolazione e la ripresa economica dei territori delle regioni Abruzzo, Lazio, Marche e Umbria interessati dagli eventi sismici verificatisi a far data dal 24 agosto 2016, **Sen. Avv. Guido Castelli**, nominato con decreto del Presidente della Repubblica del 13 gennaio 2023, ai sensi dell'articolo 11 della legge 23 agosto 1988, n. 400, così come previsto all'art. 2 comma 2 del D. L. n. 3 dell'11 gennaio 2023 e registrato il 18 gennaio 2023 al n. 235;

Visto il decreto legge 17 ottobre 2016, n. 189, recante "*Interventi urgenti in favore delle popolazioni colpite dagli eventi sismici del 2016*", convertito, con modificazioni, dalla legge 15 dicembre 2016, n. 229;



Presidenza del Consiglio dei Ministri

Il Commissario Straordinario del Governo per la riparazione, la ricostruzione, l'assistenza alla popolazione e la ripresa economica dei territori delle regioni Abruzzo, Lazio, Marche e Umbria interessati dagli eventi sismici verificatisi a far data dal 24 Agosto 2016

Visto l'articolo 1, comma 990, della legge 30 dicembre 2018, n. 145, come modificato, da ultimo, dall'articolo 1, comma 739, della citata legge n. 197 del 2022, con il quale, allo scopo di assicurare il proseguimento e l'accelerazione del processo di ricostruzione, è stato prorogato fino al 31 dicembre 2023 il termine della gestione straordinaria di cui all'articolo 1, comma 4, del decreto legge n. 189 del 2016;

Visto il Testo unico della ricostruzione privata approvato con Ordinanza commissariale n. 130 del 15 dicembre 2022 con specifico riferimento gli articoli 81, 82, 83 e 84;

Viste le convocazioni per la Conferenza permanente ex art. 16 del d.l. 189/2016, in prima seduta per il giorno 25 maggio 2023, da effettuarsi in forma simultanea ed in modalità sincrona ex art. 14-ter della l. n. 241/1990 e s.m.i. mediante collegamento in videoconferenza con l'utilizzo della piattaforma "Cisco Webex Meeting" per:

- **O.C. 105/2020 "LAVORI DI CONSOLIDAMENTO RESTAURO E MIGLIORAMENTO SISMICO DELLA CHIESA PARROCCHIALE DI SANT'ANATOLIA DI NARCO" COMUNE DI SANT'ANATOLIA DI NARCO (PG) CUP E67H20002960001 – CIG 8843958903**
Soggetto attuatore: Archidiocesi di Spoleto Norcia
Id. Decreto 395/2020: 596
- **O.C. n. 130/2022, artt. 108-110 "Programma Straordinario di Ricostruzione del Comune di Ussita (MC)"**
Soggetto Attuatore: Ufficio Speciale per la Ricostruzione delle Marche – USR Marche.
- **O.C. 64/2018 – O.C. 109/2020 «DISSESTO MURAGLIONE LUNGO VIA A. PETETTA, SOTTOSTANTE L'EDIFICIO SCOLASTICO, CON COINVOLGIMENTO DEL MURAGLIONE DEI GIARDINI PUBBLICI»**
ID Ord.: 981
Progetto definitivo
Soggetto Attuatore: Comune di Montefortino (FM).

DELEGA

L'Arch. Claudia Coccetti, funzionaria del Servizio tecnico per gli interventi di ricostruzione della Struttura commissariale, a presiedere i lavori della Conferenza permanente ex. art. 16 del d.l. n. 189/2016 convocata per il giorno 25 maggio 2023 per:

- **O.C. 105/2020 "LAVORI DI CONSOLIDAMENTO RESTAURO E MIGLIORAMENTO SISMICO DELLA CHIESA PARROCCHIALE DI SANT'ANATOLIA DI NARCO" COMUNE DI SANT'ANATOLIA DI NARCO (PG) CUP E67H20002960001 – CIG 8843958903**
Soggetto attuatore: Archidiocesi di Spoleto Norcia
Id. Decreto 395/2020: 596
- **O.C. n. 130/2022, artt. 108-110 "Programma Straordinario di Ricostruzione del Comune di Ussita (MC)"**
Soggetto Attuatore: Ufficio Speciale per la Ricostruzione delle Marche – USR Marche.



Presidenza del Consiglio dei Ministri

Il Commissario Straordinario del Governo per la riparazione, la ricostruzione, l'assistenza alla popolazione e la ripresa economica dei territori delle regioni Abruzzo, Lazio, Marche e Umbria interessati dagli eventi sismici verificatisi a far data dal 24 Agosto 2016

- **O.C. 64/2018 – O.C. 109/2020 «DISSESTO MURAGLIONE LUNGO VIA A. PETETTA, SOTTOSTANTE L'EDIFICIO SCOLASTICO, CON COINVOLGIMENTO DEL MURAGLIONE DEI GIARDINI PUBBLICI»**
ID Ord.: 981
Progetto definitivo
Soggetto Attuatore: Comune di Montefortino (FM).

L'arch. Claudia Coccetti, funzionario del Servizio tecnico per gli interventi di ricostruzione della Struttura commissariale ad esprimere, in conferenza, in maniera univoca e vincolante il parere di competenza del Servizio tecnico per gli interventi:

- **O.C. 105/2020 “LAVORI DI CONSOLIDAMENTO RESTAURO E MIGLIORAMENTO SISMICO DELLA CHIESA PARROCCHIALE DI SANT'ANATOLIA DI NARCO”**
COMUNE DI SANT'ANATOLIA DI NARCO (PG)
CUP E67H20002960001 – CIG 8843958903
Soggetto attuatore: Archidiocesi di Spoleto Norcia
Id. Decreto 395/2020: 596

l'Arch. Chiara Santoro, funzionaria del Servizio tecnico per gli interventi di ricostruzione della Struttura commissariale ad esprimere, in conferenza, in maniera univoca e vincolante il parere di competenza del Servizio tecnico per:

- **O.C. n. 130/2022, artt. 108-110 “Programma Straordinario di Ricostruzione del Comune di Ussita (MC)”**
Soggetto Attuatore: Ufficio Speciale per la Ricostruzione delle Marche – USR Marche.

il Dott. Geol. Gianni Scalella, funzionario del Servizio tecnico per gli interventi di ricostruzione della Struttura commissariale ad esprimere, in conferenza, in maniera univoca e vincolante il parere di competenza del Servizio tecnico per:

- **O.C. 64/2018 – O.C. 109/2020 «DISSESTO MURAGLIONE LUNGO VIA A. PETETTA, SOTTOSTANTE L'EDIFICIO SCOLASTICO, CON COINVOLGIMENTO DEL MURAGLIONE DEI GIARDINI PUBBLICI»**
ID Ord.: 981
Progetto definitivo
Soggetto Attuatore: Comune di Montefortino (FM).



Castelli
Guido
23.05.2023
18:01:28
GMT+01:00

Il Presidente della Conferenza permanente
Sen. Avv. Guido Castelli

*Il Presidente
Vice Commissario Straordinario per la ricostruzione*

Al Direttore Dell'Ufficio Speciale
per la ricostruzione
Ing. Marco Trovarelli

Oggetto: Art. 16, D.L. n. 189/2016, convertito con modificazioni L. 229/2016, e art. 6, comma 1, O.C.S.R. n. 16/2017 – Delega al Direttore dell'USR delle funzioni di Rappresentante Unico della Regione Marche nelle Conferenze permanenti.

Con la finalità di accelerare la ricostruzione dei territori colpiti dagli eventi sismici del 2016 e di garantire unitarietà e omogeneità nella gestione degli interventi – tenuto conto che l'articolo 16, comma 1, del decreto-legge n. 189 del 2016 prevede che la Conferenza permanente “è presieduta dal Commissario straordinario o da suo delegato”, e che l'articolo 6, comma 1, dell'O.C.S.R. n. 16 del 2017 e s.m.i. stabilisce che tra i componenti della stessa vi è anche il Rappresentante Unico della Regione e di tutte le amministrazioni riconducibili alla medesima Regione territorialmente competente – si rende necessario individuare nel Direttore dell'Ufficio Speciale per la ricostruzione *ad interim*, allo stato attuale l'ing. Marco Trovarelli, il soggetto delegato a partecipare alla Conferenza in oggetto in qualità di Rappresentante Unico della Regione Marche.

In caso di impedimento del Direttore dell'Ufficio Speciale per la ricostruzione delego la rappresentanza della Regione, nell'ordine sotto indicato, ai Dirigenti dello stesso ufficio:

1. Andrea Crocioni;
2. Andrea Vicomandi;
3. Silvia Moroni.

Evidenzio, infine, che lo stesso soggetto delegato come Rappresentante Unico della Regione Marche può, ai sensi di quanto previsto al comma 2 del precitato articolo 6 dell'O.C.S.R. n. 16 del 2017, svolgere le funzioni di rappresentante dell'Ufficio Speciale per la ricostruzione.

Il Presidente

Vice Commissario Straordinario per la ricostruzione

Resta inteso che il Direttore dell'Ufficio Speciale, in rappresentanza dello stesso ufficio, può delegare anche un funzionario. In tal caso, però, il funzionario non potrà svolgere le funzioni di Rappresentante Unico della Regione.

Cordiali saluti

**Il Vice Commissario
Francesco Acquaroli**

Documento informatico firmato digitalmente ai sensi del D.Lgs n.82/2005, modificato ed integrato dal D.Lgs n.235/2010 e dal D.P.R. n.445/2000 e norme collegate, il quale sostituisce il documento cartaceo e la firma autografa.

*Il Presidente
Vice Commissario Straordinario per la ricostruzione*

Al Direttore Dell'Ufficio Speciale per la
ricostruzione
Ing. Marco Trovarelli

Oggetto: Art. 16, D.L. n. 189/2016, convertito con modificazioni L. 229/2016, e art. 6, comma 1, O.C.S.R. n. 16/2017 – Delega al Direttore dell'USR delle funzioni di Rappresentante Unico della Regione Marche nelle Conferenze permanenti – comunicazione integrazione.

In riferimento al precedente protocollo regionale n. 409684 del 06/04/2023, con il quale si individuava nel Direttore dell'Ufficio Speciale per la ricostruzione ad interim, allo stato attuale l'ing. Marco Trovarelli, il soggetto delegato a partecipare, in qualità di Rappresentante Unico della Regione Marche, alle Conferenze Permanenti di cui all'art. 16 D.L. n. 189/2016, convertito con modificazioni L. 229/2016, e art. 6, comma 1, O.C.S.R. n. 16/2017, si rende necessaria una integrazione dei nominativi ivi indicati a cui poter delegare la rappresentanza.

In caso di impedimento del Direttore dell'Ufficio Speciale per la ricostruzione delego la rappresentanza della Regione, nell'ordine sotto indicato, ai Dirigenti dello stesso ufficio:

1. Andrea Crocioni;
2. Maurizio Paulini;
3. Andrea Vicomandi;
4. Silvia Moroni.

Cordiali saluti

**Il Vice Commissario
Francesco Acquaroli**



Spett/le
STRUTTURA COMMISSARIALE SISMA

PEC A: conferenzapermanente.sisma2016@pec.governo.it

Ascoli Piceno, 25/05/2023

Prot.n. 06/2023-MC/mc

Oggetto: Convocazione conferenza permanente in modalità telematica. O.C. 64/2018 – O.C.109/2020 “DISSESTO MURAGLIONE LUNGO VIA A.PETETTA, SOTTOSTANTE EDIFICIO SCOLASTICO, CON COINVOLGIMENTO DEL MURAGLIONE DEI GIARDINI PUBBLICI”. ID ORD.: 981

Soggetto Attuatore: Comune di Montefortino (FM)

In riferimento alla convocazione di cui in oggetto, con la presente la sottoscritta CIANNAVEI MARIELLA in qualità di Amministratore Unico della ditta Ciannavei srl con sede in Ascoli Piceno, Via dell’Aspo n. 50,

DELEGA

Alla partecipazione alla conferenza, il Sig. TRASATTI PIETRO nato ad Ascoli Piceno il 29.04.1967 ed ivi residente, in qualità di direttore tecnico della società stessa.

In fede,

CIANNAVEI s.r.l.
L'Amministratore
Mariella Ciannavei

PARERI



Ministero della cultura

UFFICIO DEL SOPRINTENDENTE SPECIALE PER LE AREE COLPITE

DAL SISMA DEL 24 AGOSTO 2016

e p.c.

La presente nota viene trasmessa solo a mezzo posta elettronica e pec ai sensi degli artt. 47 e 48 del D.Lgs. 82/2005 e del D.P.R. 68/2005

Alla Conferenza Permanente presso la
Presidenza del Consiglio dei Ministri
Commissario straordinario del governo ai fini della
ricostruzione nei territori interessati dagli eventi
sismici verificatisi a far data dal 24 agosto 2016
pec: conferenzapermanente.sisma2016@pec.governo.it

Alla Soprintendenza ABAP per le Province
di Ascoli Piceno, Fermo e Macerata
pec: sabap-ap-fm-mc@pec.cultura.gov.it

All Soggetto Attuatore Comune di Montefortino
pec: comune.montefortino@pec.it

All Membro Supplente Mic

Arch. Esmeralda Valente
esmeralda.valente@cultura.gov.it

Alla Direzione Generale SPC
pec: dg-spc@pec.cultura.gov.it

Oggetto: Conferenza Permanente in modalità telematica ex Art. 16 D.L. 189/2016, O.C. n. 64/2018.
O.C. 64/2018 – O.C. 109/2020 **“Dissesto muraglione lungo Via A. Petetta, sottostante l’edificio scolastico, con coinvolgimento del muraglione dei giardini pubblici”.**
Comune di Montefortino (FM) ID Ord.: 981. Progetto definitivo. Soggetto Attuatore:
Comune di Montefortino (FM). **Parere di competenza.**

In riferimento al progetto **“Dissesto muraglione lungo Via A. Petetta, sottostante l’edificio scolastico, con coinvolgimento del muraglione dei giardini pubblici” Comune di Montefortino (FM)** visionabile al link:

https://drive.google.com/drive/folders/131uID8a7ElveFZ1XQ62Zq2vAli_sU9mG?usp=share_link

riportato nella nota prot. n. CGRTS-0025951-P del 10/05/2023, acquisita agli atti di questo Ufficio con prot. n. 1429 del 10/05/2023, con la quale la Presidenza del Consiglio dei Ministri - Commissario Straordinario del Governo ha convocato, per il giorno 25 maggio 2023 alle ore 12:30, la Conferenza permanente in modalità telematica ex art 16 del D.L. 189/2016;



(Pagina 1 di 6)

VISTO il D.L. 17 ottobre 2016, n. 189 e s.m.i., convertito con modificazioni dalla L. 15 dicembre 2016, n. 229, recante “Interventi urgenti in favore delle popolazioni colpite dagli eventi sismici del 2016”, in particolare l’art. 16, commi 1 e 2 e comma 3;

VISTO il D.M. n. 483 del 24 ottobre 2016;

VISTA l’Ordinanza del Commissario Straordinario di Governo n.16 del 3 marzo 2017 recante “Disciplina delle modalità di funzionamento e di convocazione della Conferenza permanente e delle Conferenze regionali previste dall’art. 16 del Decreto Legge 189/2016 come convertito dalla legge 15 dicembre 2016, n.229 e s.m.i.” ed in particolare gli articoli 3, comma 5 e art. 4 comma 3;

VISTO il decreto legislativo 22 gennaio 2004, n. 42, recante “Codice dei beni culturali e del paesaggio, ai sensi dell’art. 10 della legge 6 luglio 2002, n.137”;

VISTO l’art. 14-ter comma 3 della L. 241/1990 e s.m.i.;

VISTA l’Ordinanza del Commissario straordinario n. 56 del 10 maggio 2018, recante “Approvazione del secondo programma degli interventi di ricostruzione, riparazione e ripristino delle opere pubbliche nei territori delle Regioni Abruzzo, Lazio, Marche ed Umbria interessati dagli eventi sismici verificatisi a far data dal 24 agosto 2016. Modifiche e integrazioni alle ordinanze n. 27 del 9 giugno 2017, n. 33 dell’11 luglio 2017, n. 37 dell’8 settembre 2017 e n. 38 dell’8 settembre 2017. Individuazione degli interventi che rivestono importanza essenziale ai fini della ricostruzione”;

VISTA l’Ordinanza del Commissario Straordinario per la ricostruzione n. Ordinanza n. 64 del 6 settembre 2018, recante “Approvazione del 1° Piano degli interventi sui dissesti idrogeologici nei territori delle Regioni Abruzzo, Lazio, Marche ed Umbria interessati dagli eventi sismici verificatisi a far data dal 24 agosto 2016”;

VISTA l’Ordinanza del Commissario Straordinario per la ricostruzione n. Ordinanza n. 109 del 23 dicembre 2018, recante “Approvazione elenco unico dei programmi delle opere pubbliche nonché disposizioni organizzative e definizione delle procedure di semplificazione e accelerazione della ricostruzione pubblica” e in particolare l’articolo 10;

VISTA l’Ordinanza del Commissario Straordinario per la ricostruzione n. Ordinanza n. 109 del 23 dicembre 2018, recante “Approvazione elenco unico dei programmi delle opere pubbliche nonché disposizioni organizzative e definizione delle procedure di semplificazione e accelerazione della ricostruzione pubblica” e in particolare l’articolo 10;

VISTI i vincoli di aree di interesse paesaggistico – Parco Nazionale dei Monti Sibillini, della legge quadro n. 394/1991 (area naturale protetta – Parco Nazionale dei Monti Sibillini), un’area tutelata per legge di tipo f) parchi e riserve art. 142 del D.lgs 42/04, pertanto gli interventi necessitano dell’acquisizione preventiva dei necessari pareri, autorizzazioni e nulla osta da parte di altre amministrazioni coinvolte in tale procedimento, così come disposto dall’art. 146 del predetto D.Lgs e dagli art. 93 e 94 del D.P.R. 380/2001, tramite indizione di

conferenza permanente”.

ESAMINATA la documentazione relativa al progetto “**Dissesto muraglione lungo Via A. Petetta, sottostante l’edificio scolastico, con coinvolgimento del muraglione dei giardini pubblici” Comune di Montefortino (FM)**” visionabile mediante link

https://drive.google.com/drive/folders/131uID8a7ElveFZ1XQ62Zq2vAli_sU9mG?usp=share_link

come indicato nella citata nota di convocazione n. CGRTS-0025951-P del 10/05/2023;

PRESO ATTO che il progetto prevede opere finalizzate al ripristino di infrastrutture attualmente oggetto di dissesto localizzate nel centro abitato di Montefortino, lungo Via A. Petetta, sottostante la scuola elementare e materna “Pietro Alessandrini” attraverso la realizzazione delle lavorazioni sinteticamente di seguito elencate:

- demolizione e ricostruzione muro di contenimento in c.a.;
- sistemazioni idrauliche nella zona circostante il muro;
- ripristino a valle di Via Petetta mediante interventi di ingegneria idraulica ed opere accessorie e di completamento (a monte della scarpata verranno fatte piantumazioni, sul lato valle di Via Petetta saranno collocate staccionate lignee, creazione del marciapiede pavimentato in porfido che delinea la lunghezza del muro di cui sarà ripristinato il rivestimento in pietra, e l’aggiunta della scala di collegamento tra la quota inferiore del nuovo marciapiede e il cortile della scuola a quota superiore;
- sistemazione di un tratto della scarpata tra via Petetta e via Circonvallazione, con opere di ingegneria naturalistica di ripristino con sostituzione della geogriglia di rinforzo esistente.

CONSIDERATA l’importanza paesaggistica del territorio del Comune di Montefortino in gran parte ricadente all’interno di numerosi vincoli e aree di interesse tra cui, principalmente:

- area dichiarata di notevole interesse pubblico “*Zona dei Monti Sibillini, ricadente nei comuni di Amandola, Montefortino, Montemonaco, Montegallo e Arquata del Tronto*” dal D.M. Beni Culturali e Ambientali emanato il 31/07/1985;
- aree tutelate per legge ai sensi dell’art.142 comma 1 lett. c) e f) del D.lgs. n.24 del 2004, Codice dei Beni culturali e del Paesaggio;

PRESO ATTO che la relazione paesaggistica, ALLEGATO D, oltre alla descrizione dell’intervento, evidenzia che: “*Non vi sono movimenti di terreno che alterino in modo sostanziale il profilo naturale del terreno, che il muro da ricostruire avrà dimensioni analoghe a quello esistente, che l’intervento non comporta modificazioni dell’orizzonte naturale in quanto gli interventi sono di ripristino dell’esistente;*”

CONSIDERATO che la sopracitata relazione paesaggistica, ALLEGATO D, riporta che le opere, riguardo al *Sottosistema geologico e geomorfologico*, non modificano in nessun modo il regime idrogeologico esistente non avendosi alcuna interferenza tra la falda e le strutture fondali; riguardo al *Sottosistema botanico vegetazionale e sottosistemi territoriali generali* non

modifica il sistema botanico- vegetazionale; riguardo al *Sottosistema storico culturale* non vi sarà interferenza;

PRESO ATTO della nota dell'Ufficio Tecnico del Comune di Montefortino del 04/05/2023 allegata agli elaborati di progetto oggetto di Conferenza con la quale il RUP attesta che l'opera, oggetto di parere, non è soggetta a VIA in quanto non ricade nell'allegato della L.R. n. 11/2019 "Disposizioni in materia di Valutazione di impatto ambientale (VIA)";

VISTA la Delibera della Giunta Comunale del Comune di Montefortino del 24/02/2023 allegata agli elaborati di progetto oggetto di Conferenza con la quale si approva il progetto definitivo "Muro di contenimento Via Petetta/Via di S. Lucia a valle edificio scolastico e giardini pubblici" Comune di Montefortino (FM)";

DATA PER VERIFICATA dall'Amministrazione Competente la legittimità dello stato di fatto e la conformità alla vigente normativa urbanistica e a quanto previsto dal vigente Piano Paesistico Ambientale Regionale (P.P.A.R.);

questo Ufficio del Soprintendente speciale per le aree colpite dal sisma del 24 agosto 2016, a conclusione dell'istruttoria inerente alla procedura in oggetto, in linea con i contributi e le valutazioni espresse dai funzionari responsabili di zona della Soprintendenza ABAP per le province di Ascoli Piceno, Fermo e Macerata, considerato che l'intervento in oggetto non è risultato in contrasto con i vigenti dispositivi di tutela, esprime per quanto di propria stretta competenza, ai sensi di quanto disposto dall'art. 146, comma 5 del D.Lgs. n. 42/2004 e ss.mm.i.

PARERE FAVOREVOLE

all'esecuzione dell'intervento "Dissesto muraglione lungo Via A. Petetta, sottostante l'edificio scolastico, con coinvolgimento del muraglione dei giardini pubblici" Comune di Montefortino (FM)", descritto nel progetto definitivo reso visionabile mediante il seguente link, riportato nella citata nota di convocazione, prot. n. CGRTS-0025951-P del 10/05/2023

https://drive.google.com/drive/folders/131ulD8a7ElveFZ1XQ62Zq2vAli_sU9mG?usp=share_link

Ambito di applicazione: beni culturali/archeologia

Per quanto attiene agli aspetti di tutela archeologica, presa visione degli elaborati progettuali trasmessi, si acquisiscono le valutazioni contenute nel Documento di Valutazione Preventiva dell'Interesse Archeologico (VPIA, allegato Template_GNA_viarch_1.2_Montefortino) redatto dalla società Abaco Società Cooperativa ai sensi dall'art. 25 c. 1 del D.Lgs. n. 50/2016, che attribuiscono un rischio archeologico medio all'opera in progetto.



(Pagina 4 di 6)

Pertanto, in virtù della tipologia di interventi, si ritiene necessario che le operazioni di movimentazione terra previste da progetto vengano effettuate con la sorveglianza di un professionista archeologo, in possesso dei requisiti previsti per l'iscrizione agli elenchi di cui alla Legge 110 del 22 luglio 2014, con oneri a carico della Committenza e con la direzione scientifica della Soprintendenza territorialmente competente, secondo le seguenti modalità:

- la Stazione Appaltante darà preventiva comunicazione alla Soprintendenza territorialmente competente dell'avvio delle attività con un preavviso di almeno 15 giorni, indicando al contempo il nominativo del professionista archeologo incaricato, che prenderà accordi preventivi con la suddetta Soprintendenza e comunicherà tempestivamente eventuali rinvenimenti e relazionando con adeguata documentazione tecnico-scientifica. In caso di rinvenimenti di beni di interesse archeologico la Stazione Appaltante dovrà provvedere alla custodia, al lavaggio e ad un primo inquadramento tipologico e cronologico degli stessi;

- se necessario a una migliore comprensione della stratificazione archeologica, il professionista incaricato potrà richiedere in corso d'opera - in stretto coordinamento con la suddetta Soprintendenza - limitati ampliamenti e/o approfondimenti dell'area di scavo;

- in caso di rinvenimenti le modalità di prosecuzione dei lavori dovranno essere concordate con la suddetta Soprintendenza, che potrà richiedere la presenza di specifiche figure professionali (restauratore, antropologo, restauratore) e/o, se necessario, modifiche e varianti anche sostanziali al progetto;

- al termine delle operazioni sopra prescritte dovrà essere consegnata alla suddetta Soprintendenza una relazione tecnica a firma del professionista incaricato, utile al rilascio del definitivo nulla osta.

In caso di rinvenimenti di interesse archeologico si rammenta quanto previsto dagli artt. 90-91 del D. Lgs n. 42/2004, ovvero l'obbligo di immediata sospensione dei lavori e di tempestiva comunicazione del rinvenimento alla competente Soprintendenza, al Sindaco o alle Autorità di Pubblica Sicurezza (art. 90).

Ambito di applicazione: beni culturali/paesaggio

Al fine di ottimizzare l'inserimento dell'intervento nello specifico contesto paesaggistico sottoposto a tutela, si ritiene che il presente progetto debba essere adeguato attraverso il recepimento delle seguenti indicazioni esecutive:

- Le nuove piantumazione siano previste con specie arboree e/o arbustive autoctone;
- il parapetto in ferro sia verniciato di colore opaco grigio canna di fucile o tipo color corten.

Tutto quanto sopra, fatte salve le competenze delle autorità preposte a vigilare sull'esistenza di eventuali altri vincoli gravanti sulla località interessata, nonché sulla puntuale realizzazione di quanto è previsto dal progetto pervenuto.



(Pagina 5 di 6)

Resta ferma la facoltà della Soprintendenza ABAP competente, che legge per conoscenza, di impartire ulteriori prescrizioni e indicazioni durante lo svolgimento dei lavori, qualora intervengano criticità rispetto a quanto indicato dal Codice dei beni culturali e del paesaggio - D.Lgs. del 22.01.2004, n. 42.

Si comunica che, ai sensi della L. 241/90 s.m.i., il responsabile del procedimento è l'Arch. Rosella Bellesi (rosella.bellesi@cultura.gov.it), ai quali gli aventi diritto possono rivolgersi per eventuali ulteriori chiarimenti.

Il Funzionario SABAP responsabile dell'Istruttoria

Il funzionario architetto

Arch. Rosella Bellesi



IL SOPRINTENDENTE

Ing. Paolo IANNELLI

Firmato digitalmente da
PAOLO IANNELLI

O = Ministero della cultura
C = IT
Data e ora della firma: 22/05/2023 16:01:11



COMUNE DI MONTEFORTINO

PROVINCIA DI FERMO

-- *UFFICIO TECNICO* --

Prot. _____

Montefortino, 23.05.2023

Al Commissario Straordinario per la Ricostruzione

Conferenzapermanente.sisma2016@pec.governo.it

OGGETTO: CONVOCAZIONE CONFERENZA PERMANENTE IN MODALITÀ TELEMATICA ex. Art. 16 D.L. 189/2016. id. ord. (109/2020): n. 981/2020. "DISSESTO MURAGLIONE LUNGO VIA PETETTA SOTTOSTANTE L'EDIFICIO SCOLASTICO, CON COINVOLGIMENTO DEL MURAGLIONE DEI GIARDINI PUBBLICI". PARERE COMUNE DI MONTEFORTINO.

Visto il decreto-legge n. 189 del 17.10.2016;

Vista l'O.C.S.R. n. 64 del 7 settembre 2018;

Vista l'O.C.S.R. n. 109 del 23 dicembre 2020;

Visto il Testo unico della ricostruzione privata approvato con O.C. n. 130 del 15.12.2022;

Vista la Legge 241/1990;

Visto il D.P.R. 06.06.2001, n. 380 e successive modificazioni;

Visto il D.L. n. 42 del 22.01.2004 "Codice dei beni culturali e del paesaggio";

Visto il vigente regolamento edilizio comunale;

Premesso che:

- con O.C.S.R. n. 64/2018 è stato approvato il 1° Piano degli interventi sui dissesti idrogeologici nei territori delle Regioni Abruzzo, Lazio, Marche ed Umbria interessati dagli eventi sismici verificatisi a far data dal 24 agosto 2016.
- Nell'elenco delle opere approvate dalla suddetta Ordinanza rientra l'intervento identificato con codice ID 5211 – "Dissesto muraglione lungo Via Petetta sottostante l'edificio scolastico, con coinvolgimento del muraglione dei Giardini pubblici" - Montefortino, per il quale l'USR ha ritenuto di poter convalidare la verifica C.I.R con esito positivo (prot. 94955 del 17/12/2019) per un importo di € 549.501,74.
- Nell'Ordinanza del Commissario Straordinario n. 109 del 23 dicembre 2020, recante "Approvazione elenco unico dei programmi delle opere pubbliche nonché disposizioni organizzative e definizione delle procedure di semplificazione e accelerazione della ricostruzione pubblica", e, in particolare, l'Allegato 1 che sostituisce e integra gli elenchi degli interventi ricompresi nei piani e programmi approvati con le ordinanze commissariali n. 27/2017, 33/2017, 37/2017, 56/2018, 64/2018 e 86/2020 e ss.mm.ii. risulta inserita l'opera pubblica in oggetto (Id. Ord. 981);



COMUNE DI MONTEFORTINO

PROVINCIA DI FERMO

-- UFFICIO TECNICO --

In riferimento al progetto “Dissesto muraglione lungo Via A. Petetta, sottostante l’edificio scolastico, con coinvolgimento del muraglione dei giardini pubblici” Comune di Montefortino (FM)” visionabile al link:

https://drive.google.com/drive/folders/131uID8a7ElveFZ1XQ62Zq2vAli_sU9mG?usp=share_link

riportato nella nota prot. n. CGRTS-0025951-P del 10/05/2023, acquisita agli atti di questo Ufficio con prot. n. 1429 del 10/05/2023, con la quale la Presidenza del Consiglio dei Ministri - Commissario Straordinario del Governo ha convocato, per il giorno 25 maggio 2023 alle ore 12:30, la Conferenza permanente in modalità telematica ex art 16 del D.L. 189/2016;

Precisato che Il progetto prevede la demolizione del manufatto esistente e la sua ricostruzione con le necessarie opere di regimazione delle acque meteoriche e opere complementari allo stesso. Il muro di sostegno verrà realizzato in c.a., sarà rivestito in pietra, avrà una lunghezza complessiva di ml. 50,00, ed un’altezza variabile fuori terra da 2,25 a 1,00 ml. A monte del muro verrà realizzato un drenaggio formato da pietrame in scheggione di cava e da un tubo drenante del diametro di 200 mm che convoglierà le acque meteoriche. A completamento si prevede la realizzazione di opere di stabilizzazione del terreno a valle di via Petetta, tra la stessa via e via Circonvallazione, mediante vimate di versante e geogriglia.

Rilevato che il muro in questione si trova sulla strada di accesso all’edificio scolastico e che, pertanto, per la salvaguardia della pubblica incolumità è necessario realizzare un marciapiede di larghezza di 1,00 ml. e una scala di collegamento tra il nuovo marciapiede ed il cortile della scuola elementare.

Precisato che il soggetto delegato a rappresentare questa Amministrazione ad esprimere ai sensi e per gli effetti dell’art. 14-ter, comma 6, legge 241/1990, in modo vincolante è la sottoscritta Ing. Ernesta Settimi;

Considerato che, a seguito dell’istruttoria in capo a questo ente non sono stati riscontrati elementi ostativi e che l’intervento in oggetto risulta essere conforme agli strumenti urbanistici in vigore, alle vigenti normative edilizie, urbanistiche ed al vigente regolamento comunale, si esprime

PARERE FAVOREVOLE

all’esecuzione dell’intervento “Dissesto muraglione lungo Via A. Petetta, sottostante l’edificio scolastico, con coinvolgimento del muraglione dei giardini pubblici” Comune di Montefortino (FM)”, descritto nel progetto definitivo reso visionabile mediante il seguente link, riportato nella citata nota di convocazione, prot. n. CGRTS-0025951-P del 10/05/2023

https://drive.google.com/drive/folders/131uID8a7ElveFZ1XQ62Zq2vAli_sU9mG?usp=share_link

Distinti saluti

Il rappresentante del Comune di Montefortino

Ing. Ernesta Settimi

SETTIMI ERNESTA
2023.05.23 17:17:34

CN=SETTIMI ERNESTA
C=IT
2.5.4.4=SETTIMI
2.5.4.42=ERNESTA



Uffici

loc. Palombare
62039 Visso (MC)
Tel. +39 0737 961563
e-mail: parco@sibillini.net
PEC: parcosibillini@emarche.it
Sito internet istituzionale: www.sibillini.net

Prot. 4896
Cl. 7.10.5/2022/SEG_2/1879
Pr. 298/23

Visso, 15.05.2023

Spett.le
Presidenza del Consiglio dei Ministri
Commissario Straordinario del Governo
ai fini della ricostruzione nei territori interessati
dagli eventi sismici verificatesi a far data dal 24
Agosto 2016
P.E.C.: comm.ricostrucoesisma2016@pec.governo.it

E p.c. Reparto Carabinieri del PNMS
Trasmissione via pec

Stazione Carabinieri Parco di Montefortino
Trasmissione via pec

Oggetto: Convocazione Conferenza Permanente in modalità telematica speciale preliminare ex. Art. 16 D.L. 189/2016 e D.L.189/2016, art. 11, e O.C. n. 130/2022, artt. 106-107 - O.C. 64/2018 – O.C. 109/2020 “Dissesto muraglione lungo Via A. Petetta, sottostante l'edificio scolastico, con coinvolgimento del muraglione dei giardini pubblici» ID Ord.: 981 progetto definitivo - Soggetto attuatore: Comune di Montefortino (FM)” – Parere

Vista la Vs. nota acquisita al protocollo di questo Ente al n. 4736 del 10/05/2023 con la quale viene convocata la Conferenza di Servizi in oggetto da effettuarsi, in data 25/05/2023 alle ore 12:30, e, contestualmente, si richiede anche la determinazione dell'Ente Parco relativamente agli interventi in oggetto.

Preso atto che, ai sensi dell'art. 83 del Testo unico della ricostruzione privata, l'oggetto della determinazione da assumere è il seguente: “Dissesto muraglione lungo Via A. Petetta, sottostante l'edificio scolastico, con coinvolgimento del muraglione dei giardini pubblici”.

Esaminata la documentazione del progetto definitivo scaricata dal link indicato nella suddetta nota, si prende atto che le opere in oggetto sono localizzate nel Comune di Montefortino e sono finalizzate al ripristino di infrastrutture attualmente oggetto di dissesto.

Preso atto che le opere previste consistiranno:

- demolizione vecchio muro di sostegno rivestito in pietra (L 52 m e H 0,9-1,5 m), sito in via Petetta, sottostante la scuola Elementare e materna "Pietro Alessandrini" in quanto lesionato in più punti;
- realizzazione nuovo muro in c.a. rivestito in pietra (L 50 m e H 2,25-1,0 m) con fondazioni superficiali; la scarpata a monte del muro verrà rinverdita e ripiantumata con essenze arbustive
- lavori di sistemazione idraulica della zona circostante detto muro con posa in opera di drenaggio formato da pietrame di cava e da un tubo drenante del diametro di 200 mm;
- ripristino delle aree a valle di Via Petetta mediante interventi di ingegneria naturalistica e opere accessorie;
- realizzazione marciapiede, caditoie, zanelle e rifacimento asfalto nelle aree interessate dai lavori.

Preso atto della presenza, a monte del vecchio muro, di n. 4 tigli che generano effetti negativi sulla struttura di sostegno e che, nella relazione tecnica viene previsto *"...lo spostamento e la ripiantumazione, presso un'area comunale, dei tigli che verranno estirpati contestualmente alla demolizione del muro esistente..."*.

Preso atto che, in relazione al Piano Per il Parco (approvato con D.C.D. n. 59 del 18.11.2002 ed adottato con DGR Marche n.898 del 31.07.2006 e DGR Umbria n. 1384 del 02.08.2006), gli interventi ricadono in zona D1 *"di promozione economica e sociale"* mentre relativamente al DM 03/02/1990 le opere in oggetto ricadono in zona 2 *"ambito periferico antropizzato"*.

Preso atto che l'area interessata dagli interventi non ricade all'interno della Rete Ecologica Europea "Natura 2000" e che non fa parte di habitat prioritari d'interesse comunitario.

Visti i seguenti riferimenti normativi:

- La Legge 06-12-1991 n.394 e smi;
- Il D.M. 03.02.1990;
- Il D.P.R. 06.08.1993;
- il DPR 357 /97;
- La DGR Marche 1661/20
- la L. 241/90 e smi

Considerato che le opere in progetto, così come descritte, risultano compatibili con le finalità di conservazione ambientale e paesaggistica di cui alla Legge 394/91 e s.m.i. e con le misure di salvaguardia del PNMS, nonché con le indicazioni e previsioni del Piano per il Parco, e che la loro realizzazione si rende necessaria per ragioni di sicurezza idraulica.

Considerato che gli interventi in oggetto sono finalizzate al ripristino di infrastrutture attualmente oggetto di dissesto e quindi ad aumentare la sicurezza dei luoghi.

Premesso quanto sopra, con la presente, si esprime parere favorevole, per quanto di competenza (ex art.13, L.394/91 art. 5 DPR 357/97), all'esecuzione dei lavori in oggetto, così come descritti nella documentazione tecnica, a condizione che vengano rispettate le seguenti prescrizioni:

- l'inerbimento della scarpata a monte deve essere eseguito con l'utilizzo di essenze autoctone.

Cordiali Saluti

MP

Il Direttore

D.ssa Maria Laura Talamè



A handwritten signature in black ink, appearing to read "M. Talamè", written over the circular stamp.



Presidenza del Consiglio dei Ministri

Il Commissario straordinario del Governo per la riparazione, la ricostruzione,
l'assistenza alla popolazione e la ripresa economica dei territori delle regioni Abruzzo,
Lazio, Marche e Umbria interessati dagli eventi sismici verificatisi a far data dal 24 agosto 2016

Servizio tecnico per gli interventi di ricostruzione

DL 17 ottobre 2016, n. 189, “Interventi di ricostruzione, riparazione e ripristino delle opere pubbliche nei territori delle Regioni Umbria, Marche, Abruzzo e Lazio interessati dagli eventi sismici verificatisi a far data dal 24 agosto 2016”.

Ordinanza n. 64 del 6 settembre 2018 “Approvazione del 1° Piano degli interventi sui dissesti idrogeologici nei territori delle Regioni Abruzzo, Lazio, Marche ed Umbria interessati dagli eventi sismici verificatisi a far data dal 24 agosto 2016.”

Ordinanza n. 109 del 23 dicembre 2020 “Approvazione elenco unico dei programmi delle opere pubbliche nonché disposizioni organizzative e definizione delle procedure di semplificazione e accelerazione della ricostruzione pubblica”

PROGETTO DEFINITIVO – “Dissesto muraglione lungo via A. Petetta, sottostante l'edificio scolastico, con coinvolgimento del muraglione dei giardini pubblici nel Comune di Montefortino (FM)»

CUP: B67H18007580005

Id. ord. (109/2020) 981

Relazione istruttoria al Commissario Straordinario

Finalizzata all'approvazione del progetto definitivo da parte della Conferenza permanente

1. QUADRO DI SINTESI

A. DATI GENERALI

Intervento:	“ID 981 - Dissesto muraglione lungo via A. Petetta, sottostante l'edificio scolastico, con coinvolgimento del muraglione dei giardini pubblici nel comune di Montefortino (FM)”
Soggetto Attuatore:	Comune di Montefortino
Responsabile Unico del Procedimento:	Ing. Ernesta Settimi
Progettista:	- Ing. Paolo Morganti, Via Angelini Dino, 64 - 63100 - Ascoli Piceno

gs/af



Presidenza del Consiglio dei Ministri

Il Commissario straordinario del Governo per la riparazione, la ricostruzione,
l'assistenza alla popolazione e la ripresa economica dei territori delle regioni Abruzzo,
Lazio, Marche e Umbria interessati dagli eventi sismici verificatisi a far data dal 24 agosto 2016

Servizio tecnico per gli interventi di ricostruzione

	- Geol. Emanuele Kardos, Viale Trieste 79 - FERMO
--	---

B. INQUADRAMENTO NORMATIVO

Decreto legge 17 Ottobre 2016, n.189, “Interventi urgenti in favore delle popolazioni colpite dagli eventi sismici del 2016” come convertito dalla Legge 229/2016 e s.m.i.

O.C. n. 56/2018 “Approvazione del secondo programma degli interventi di ricostruzione, riparazione e ripristino delle opere pubbliche nei territori delle Regioni Abruzzo, Lazio, Marche ed Umbria interessati dagli eventi sismici verificatisi a far data dal 24 agosto 2016. Modifiche e integrazioni alle ordinanze n. 27 del 9 giugno 2017, n. 33 dell’11 luglio 2017, n. 37 dell’8 settembre 2017 e n. 38 dell’8 settembre 2017. Individuazione degli interventi che rivestono importanza essenziale ai fini della ricostruzione”

O.C. n. 64/2018 “Approvazione del 1° Piano degli interventi sui dissesti idrogeologici nei territori delle Regioni Abruzzo, Lazio, Marche ed Umbria interessati dagli eventi sismici verificatisi a far data dal 24 agosto 2016”

O.C. n. 109/2020 “Approvazione elenco unico dei programmi delle opere pubbliche nonché disposizioni organizzative e definizione delle procedure di semplificazione e accelerazione della ricostruzione pubblica”.

O.C. n. 126/2022 “Misure in materia di eccezionale aumento dei costi delle materie prime nella ricostruzione ed altre disposizioni e modifiche e integrazioni ad altre ordinanze vigenti e ss-mm.ii.”

O.C. 130/2022 “Approvazione del Testo unico della ricostruzione privata”

C. CORRISPONDENZA S.A./R.U.P./USR Marche

- CGRTS-014615-A-28/02/2023 – Trasmissione documentazione progettuale;
- GGRTS-0019073-A-23/03/2023 – Richiesta indizione Conferenza Permanente, trasmissione link del Progetto definitivo ed invio Parere istruttorio da parte dell’USR Marche;
- CGRTS-0025157-A-04/05/2023 – Attestazione del RUP che le opere previste in progetto non sono soggette a VIA in quanto non ricadono nell’allegato della L.R. n. 11/2019 “Disposizioni in materia di Valutazione di impatto ambientale (VIA)”;
- CGRTS-0025158-A-04/05/2023 – Comunicazione RUP in merito alle Società/Enti da convocare in Conferenza;
- CGRTS-0025951-P-10/05/2023 - Convocazione conferenza permanente;

D. ATTI/VERBALI

- Delibera Giunta Comunale n. 13 del 24/02/2023 – Approvazione progetto definitivo
- Verbale di verifica del progetto definitivo del 21.02.2023 redatta dal RUP in contraddittorio con il progettista
- Attestazione del RUP in merito ai pareri da acquisire;

gs/af



Presidenza del Consiglio dei Ministri

Il Commissario straordinario del Governo per la riparazione, la ricostruzione,
l'assistenza alla popolazione e la ripresa economica dei territori delle regioni Abruzzo,
Lazio, Marche e Umbria interessati dagli eventi sismici verificatisi a far data dal 24 agosto 2016

Servizio tecnico per gli interventi di ricostruzione

- Attestazione del RUP relativa alla Valutazione di impatto Ambientale;
- Parere istruttorio USR Marche – documento ID: 3044002|22/03/2023|RAF;

E. ELABORATI

ELENCO DOCUMENTAZIONE PROGETTO DEFINITIVO	
elaborato	PROT. STRUTTURA COMMISSARIALE
All. A_ Relazione Generale	CGRTS-0019703-A-23/03/2023
All. B_ Relazione di Calcolo Strutturale	CGRTS-0019703-A-23/03/2023
All. D_ Computo Metrico Estimativo	CGRTS-0019703-A-23/03/2023
All. E_ Elenco Prezzi Unitari	CGRTS-0019703-A-23/03/2023
All. F_ Analisi Nuovi Prezzi	CGRTS-0019703-A-23/03/2023
All. G_ Quadro Economico	CGRTS-0019703-A-23/03/2023
All. H_ Stima Incidenza Manodopera	CGRTS-0019703-A-23/03/2023
All. I_ Aggiornamento del Documento contenente le prime indicazioni e disposizioni per la stesura dei Piani di Sicurezza	CGRTS-0019703-A-23/03/2023
All. L_ Piano Particellare di Esproprio-Elenco Ditte	CGRTS-0019703-A-23/03/2023
All. L1 Piano Particellare di Esproprio-Planimetria Catastale	CGRTS-0019703-A-23/03/2023
All. N_ Relazione paesaggistica semplificata	CGRTS-0019703-A-23/03/2023
Relazione geologica	CGRTS-0019703-A-23/03/2023
Relazione sulle interferenze	CGRTS-0019703-A-23/03/2023
VIARCH Muraglione Via Petetta	CGRTS-0019703-A-23/03/2023
Tav. C1_ Planimetria Generale e Corografia	CGRTS-0019703-A-23/03/2023
Tav. C2_ Elaborati grafici architettonici - Stato di fatto	CGRTS-0019703-A-23/03/2023
Tav. C3_ Elaborati grafici architettonici - Stato di progetto	CGRTS-0019703-A-23/03/2023
Tav. C4_ Rilievo fotografico con indicazione dei coni visivi	CGRTS-0019703-A-23/03/2023
Tav. C5_ Elaborati grafici strutturali – Pianta di spicco e fondazioni	CGRTS-0019703-A-23/03/2023
Tav. C6_ Elaborati grafici strutturali – Muri di sostegno e sezioni tipo	CGRTS-0019703-A-23/03/2023
Delibera Giunta Comunale n. 13 del 24/02/2023 - approvazione progetto definitivo	CGRTS-0019703-A-23/03/2023
Verbale verifica della progettazione ex Art. 26 – D.lgs 52/2016	CGRTS-0019703-A-23/03/2023
Parere istruttorio USR Marche – documento 3044002 del 22.03.2023	CGRTS-0019703-A-23/03/2023
Attestazione del RUP relativa alla Valutazione di impatto Ambientale	CGRTS-0025157-A-04/05/2023
Comunicazione del RUP in merito alle società/enti di gestione dei sotto servizi da invitare alla Conferenza Permanente	CGRTS-0025158-A-04/05/2023

gs/af



Presidenza del Consiglio dei Ministri

Il Commissario straordinario del Governo per la riparazione, la ricostruzione,
l'assistenza alla popolazione e la ripresa economica dei territori delle regioni Abruzzo,
Lazio, Marche e Umbria interessati dagli eventi sismici verificatisi a far data dal 24 agosto 2016

Servizio tecnico per gli interventi di ricostruzione

2. ISTRUTTORIA

Analisi dell'intervento

Descrizione dei danni e stato attuale

L'intervento in oggetto riguarda lavori finalizzati al ripristino di infrastrutture attualmente oggetto di dissesto ubicate in via A. Petetta del centro abitato di Montefortino sottostante la scuola Elementare e materna "Pietro Alessandrini" e comprende la demolizione e ricostruzione muro di sostegno, lavori di sistemazione idraulica della zona circostante detto muro e ripristino delle aree a valle di Via Petetta mediante interventi di ingegneria naturalistica e opere accessorie.

La zona oggetto del presente intervento è posta ai margini del centro storico del Comune di Montefortino, e rientra parzialmente all'interno di un 'area a rischio frana classificata all'interno del PAI (codice F-21-1110) come P4-R4 – pericolosità e rischio elevati.

Descrizione progetto

L'intervento in sintesi prevede:

- Demolizione e ricostruzione del muro di sostegno in dissesto lungo via A. Petetta sottostante la scuola Elementare e materna "Pietro Alessandrini", completo di sistema drenante a tergo e che prevede anche la rimozione e ripiantumazione in altro luogo pubblico dei 4 alberi presenti. Nella realizzazione dell'opera, al fine di garantire la tutela e la salvaguardia della pubblica incolumità, rispetto all'attuale stato di fatto della viabilità di move-in/move-out degli studenti connessa alla presenza dell'edificio scolastico, si prevede di realizzare un nuovo marciapiede lungo il tratto del nuovo muro, con uno specifico accesso a rampa al piazzale della scuola
- Lavori di sistemazione idraulica della zona circostante detto muro, completi di collegamento al sistema drenate a tergo del sopraindicato muro e di ripristino delle infrastrutture danneggiate presenti. Nell'ambito di tali lavorazioni sarà anche ripristinato il manto stradale a seguito di tutte le lavorazioni sopra descritte;
- Ripristino delle aree a valle di Via A. Petetta mediante messa in opera di un sistema di drenaggio delle acque meteoriche, della sostituzione della geogriglia presente danneggiata e di opere accessorie, sulla scarpata compresa tra questa e la Circonvallazione, già oggetto in passato di alcuni interventi superficiali di sistemazione (vimate e geogriglia), ad oggi ammalorati e/o danneggiati a seguito della ripresa di movimenti superficiali.

Istruttoria Tecnica

gs/af



Presidenza del Consiglio dei Ministri

Il Commissario straordinario del Governo per la riparazione, la ricostruzione, l'assistenza alla popolazione e la ripresa economica dei territori delle regioni Abruzzo, Lazio, Marche e Umbria interessati dagli eventi sismici verificatisi a far data dal 24 agosto 2016

Servizio tecnico per gli interventi di ricostruzione

Le voci del Computo metrico estimativo sono state desunte dal Prezziario Unico del Cratere Centro Italia, approvato con Ordinanza Commissariale n. 126/2022 e dal Prezziario Regione Marche 2023 approvato con delibera di Giunta Regionale n. 1797 del 27/12/2022.

Richiamato il parere istruttorio dell'Ufficio Speciale Ricostruzione Marche del 22.03.2023, acquisito al prot. CGRTS-0019073-A-23/03/2022, con il quale si esprime **Parere favorevole**, ai sensi degli articoli 4 e 5 dell'O.C.S.R. n. 56 del 2018, così come richiamati dall'art. 2 dell'O.C.S.R. n. 64/2018, in merito alla congruità tecnico/economica del progetto definitivo di che trattasi, **a condizione che siano ottemperate le seguenti prescrizioni da recepire nel progetto esecutivo:**

- il Comune dovrà emettere uno specifico atto con la dichiarazione di pubblica utilità dell'opera ai sensi dell'art. 12 del DPR327/01 e s.m.i. e dare evidenza dell'avvio del procedimento di occupazione temporanea/esproprio/asservimento delle aree di cui al Piano Particellare d'esproprio, ivi compreso il vincolo preordinato all'esproprio;
- dovrà essere chiaramente descritto e visualizzato il lay-out di cantiere con l'identificazione univoca delle aree oggetto di occupazione temporanea e di tutte le componenti del cantiere;
- dovrà essere chiaramente elaborato e riportato il cronoprogramma lavori;
- il Comune dovrà dare inoltre evidenza della eventuale necessità di variante urbanistica connessa alla realizzazione delle opere in progetto e fornire gli atti conseguenti;
- il Piano di Manutenzione delle opere da comprendere nel progetto esecutivo dovrà essere completo della valorizzazione delle singole lavorazioni previste e della stima del costo parametrico annuale (€/anno) secondo il programma di manutenzione previsto.

Istruttoria contabile

L'Ordinanza Commissariale n. 64/2018 comprendeva l'intervento "Dissesto muraglione lungo via A. Petetta, sottostante l'edificio scolastico, con coinvolgimento del muraglione dei giardini pubblici" con un finanziamento di euro 900.000,00 e la successiva Ordinanza Commissariale n. 109/2020 - nell'allegato 1 - identifica il progetto come segue;

id Ord	Regione	Prov.	Comune	Intervento	Soggetto Attuatore	Importo programmato	Importo intervento
981	Marche	FM	Comune di Montefortino	Dissesto muraglione lungo via A. Petetta, sottostante l'edificio scolastico, con coinvolgimento del muraglione dei giardini pubblici	Comune di Montefortino	€ 900.000,00	€ 439.747,93

gs/af



Presidenza del Consiglio dei Ministri

Il Commissario straordinario del Governo per la riparazione, la ricostruzione,
l'assistenza alla popolazione e la ripresa economica dei territori delle regioni Abruzzo,
Lazio, Marche e Umbria interessati dagli eventi sismici verificatisi a far data dal 24 agosto 2016

Servizio tecnico per gli interventi di ricostruzione

In merito alla parte economica si richiamano la nota del Comune di Montefortino, acquisita al prot. CGRTS-0014615 del 28 febbraio 2023 nonché il parere USR Marche ID: 3044002|22/03/2023|RAF, acquisito al prot. CGRTS-0019073-A-23/03/2022, con i quali si rappresenta che parte delle risorse già stanziare per l'intervento di che trattasi – "ID 981", in quanto residuali, saranno utilizzate per coprire parte del costo dell'intervento "ID 980 - dissesto versante nord-est centro storico con coinvolgimento mura castellane in comune di Montefortino", senza dover ricorrere all'accesso dei fondi speciali istituiti con l'Ordinanza commissariale n. 126 del 28 aprile 2022 e ss.mm.ii.;

3. VALUTAZIONI FINALI

Tenuto conto di quanto sopra si esprime:

Parere favorevole al progetto definitivo dell'intervento "DISSESTI IDROGEOLOGICI – Dissesto muraglione lungo via A. Petetta, sottostante l'edificio scolastico, con coinvolgimento del muraglione dei giardini pubblici - Montefortino" id. ord. (109/2020): 981;

con le seguenti **PRESCRIZIONI:**

1. Il soggetto attuatore dovrà prevedere in fase di redazione del progetto esecutivo la ridefinizione della tipologia di frana, dei livelli di Rischio e pericolosità *post-operam* (tenendo conto della pericolosità e rischio *ante-operam*) per la parte ricadente all'interno dell'area PAI a seguito dello studio svolto per il progetto e provvedere alla ripermimetrazione, qualora necessaria, per la parte interessata della frana identificata con il codice F-21-1110.
2. Prima del collaudo si dovrà trasmettere il progetto (contenente la perimetrazione e la ridefinizione del rischio e della pericolosità *ante-operam* e *post-operam*), tramite il Vice-commissario all'Autorità di Distretto dell'Appennino Centrale ai sensi dell'art. 23 e 24 del Testo unico della ricostruzione privata, per gli adempimenti di competenza;

Il presente parere è rimesso al Commissario Straordinario nella sua qualità di Presidente della conferenza permanente ai sensi dell'art. 82 del Testo unico della ricostruzione privata.

Rieti, 15.05.2023

I funzionari

Geol. Gianni Scaella

Geom. Alessandro Formica

Il Dirigente

dott.ssa Debora Giraldi



gs/af



Presidenza del Consiglio dei Ministri

Il Commissario straordinario del Governo per la riparazione, la ricostruzione,
l'assistenza alla popolazione e la ripresa economica dei territori delle regioni Abruzzo,
Lazio, Marche e Umbria interessati dagli eventi sismici verificatisi a far data dal 24 agosto 2016

Servizio tecnico per gli interventi di ricostruzione

gs/af

Sede istituzionale Palazzo Wedekind Piazza Colonna, 366 - 00187 Roma tel. **06 667799200**
Sede operativa Roma Via della Ferratella in Laterano, 51 - 00184 Roma tel. **06 67795118**
Sede operativa Rieti Via Giuseppe Pitoni, 2 - 02100 Rieti tel. **0746 1741925**
comm.ricostrucoesisma2016@pec.governo.it - commissario.sisma2016@governo.it

Al Commissario Straordinario per la Ricostruzione

Sen. Avv. Guido Castelli

e, p.c. dott. Gianni Scalella

Geom. Alessandro Formica

PEC: comm.ricostruionesisma2016@pec.governo.it

e, p.c. Comune di Montefortino

c.a. del Sig. Sindaco Domenico Ciaffaroni

e del RUP, ing. Ernesta Settimi

PEC: comune.montefortino@emarche.it

Oggetto: O.C.S.R. 109/20 (ex O.C.S.R. n. 64/18, art. 2, comma 6 – Richiesta indizione Conferenza Permanente e trasmissione link del Progetto Definitivo "Dissesto muraglione lungo Via Petetta sottostante l'edificio scolastico, con coinvolgimento del muraglione dei Giardini pubblici" (ORD. 109/20 Id n. 981, Id Reg. 558, SismApp ID 5211) nel Comune di Montefortino (FM), ai fini della sua approvazione e della concessione del contributo

Fascicolo: 490.20.30/2019/OPSUAM/36

Con la presente:

- vista la trasmissione da parte del Comune di Montefortino del progetto definitivo dell'intervento in oggetto acquisito ai prot. USR n. n. 21068 del 28/02/2023, n. 22767 del 03/03/2023, nn. 29837 e 29893 del 20/03/2023;
- visto quanto concordato per le vie brevi con tecnici della struttura commissariale in merito alla possibilità di richiedere direttamente la convocazione della Conferenza Permanente senza lo svolgimento di un Tavolo tecnico preliminare vista la relativa semplicità del progetto in oggetto;
- visto il verbale di verifica e validazione progettuale ex art. 26 D.lgs 50/2016 e s.m.i. e la lista dei pareri da richiedere in sede di approvazione del progetto;
- vista la Delibera di Giunta Comunale n. 13 del 24/02/2023, che ha approvato il progetto definitivo in oggetto;

si chiede l'indizione della Conferenza Permanente ai fini dell'approvazione finale del progetto e dell'emissione del relativo decreto di concessione ed erogazione del contributo ai sensi dell'art. 2, comma 6, dell'O.C.S.R. n. 64/2018.

Si riporta di seguito il link contenente gli elaborati del progetto definitivo:

1	MC	Montefortino	Intervento ID 5211 - Progetto Definitivo "Dissesto muraglione lungo Via Petetta sottostante l'edificio scolastico, con coinvolgimento del muraglione dei Giardini pubblici"
https://drive.google.com/drive/folders/1wCtBwlfrsBR1l0yiUVD2HVt6JwadWkkC?usp=share_link			

Il Progetto Definitivo di cui sopra contiene i seguenti elaborati:

- All. A_ Relazione Generale
- All. B_ Relazione di Calcolo Strutturale

- All. D_ Computo Metrico Estimativo
- All. E_ Elenco Prezzi Unitari
- All. F_ Analisi Nuovi Prezzi
- All. G_ Quadro Economico
- All. H_ Stima Incidenza Manodopera
- All. I_ Aggiornamento del Documento contenente le prime indicazioni e disposizioni per la stesura dei Piani di Sicurezza
- All. L_ Piano Particellare di Esproprio-Elenco Ditte
- All. L1 Piano Particellare di Esproprio-Planimetria Catastale
- All. N_ Relazione paesaggistica semplificata
- Relazione geologica
- Relazione sulle interferenze
- VIARCH Muraglione Via Petetta
- Tav. C1_ Planimetria Generale e Corografia
- Tav. C2_ Elaborati grafici architettonici - Stato di fatto
- Tav. C3_ Elaborati grafici architettonici - Stato di progetto
- Tav. C4_ Rilievo fotografico con indicazione dei con visivi
- Tav. C5_ Elaborati grafici strutturali – Pianta di spicco e fondazioni
- Tav. C6_ Elaborati grafici strutturali – Muri di sostegno e sezioni tipo

Della documentazione progettuale fanno parte integrante anche:

- la Deliberazione di Giunta Comunale n. 13 del 24/02/2023, di approvazione da parte del Comune del Progetto definitivo in oggetto, acquisita congiuntamente alla trasmissione del progetto;
- la verifica della progettazione ex Art. 26 – D.lgs 52/2016 redatta dal RUP in contraddittorio con il progettista/CSP.

In allegato alla presente si trasmette il parere istruttorio USR (id 3044002 del 22/03/2023) propedeutico alla Conferenza permanente e la lista dei pareri necessari per l'approvazione del progetto ricevuta dal RUP.

Per qualsiasi informazione o comunicazione potrete rivolgervi al dott. Claudio Mariotti ai seguenti recapiti: claudio.mariotti@regione.marche.it; 0733 289634; 334 6217381.

Cordiali saluti

Il Dirigente
Settore Ricostruzione Pubblica

Maurizio Paulini

Il documento è firmato digitalmente ai sensi del D.Lgs. 82/2005 s.m.i. e norme collegate e sostituisce il documento cartaceo e la firma autografa

Allegati:

- **Parere istruttorio conclusivo USR id 3044002 del 22/03/2023**
- **Lista pareri da acquisire**

**PARERE ISTRUTTORIO TECNICO AMMINISTRATIVO PROPEDEUTICO ALLA
 CONFERENZA PERMANENTE**

OGGETTO: O.C.S.R. 109/20 (ex Ord. 64/18) – Comune di Montefortino – Intervento Id Ord. 981 (ID 5211 SismApp) “Dissesto muraglione lungo Via Petetta sottostante l’edificio scolastico, con coinvolgimento del muraglione dei Giardini pubblici” - **PROGETTO DEFINITIVO. Parere istruttorio USR per Conferenza Permanente .**
Fascicolo: 490.20.30/2019/OPSUAM/36

Ordinanza Commissario Straordinario	Ordinanza n. 64/2018 – Approvazione del 1° Piano degli interventi sui dissesti idrogeologici nei territori delle Regioni Abruzzo, Lazio, Marche ed Umbria interessati dagli eventi sismici verificatisi a far data da 24 agosto 2016. (id 980 ex O.C.S.R. 109/20)		
Intervento	Importo da O.C.S.R. n. 64/18, Euro 900.000,00, così confermato nella successiva O.C.S.R. n. 109/20		
Rif. Interno USR Ricezione pratica	Progetto Definitivo: Prott. USR n. 21068 del 28/02/2023, n. 22767 del 03/03/2023, nn. 29837 e 29893 del 20/03/2023		ID SISMAPP: 5211
Progetto:	Mitigazione dissesto muraglione lungo Via Petetta sottostante l’edificio scolastico		
Codice fascicolo:	490.20.30/2019/OPSUAM/36		
Committente:	Comune di Montefortino (MC)		
Indirizzo:	Via Roma, 21 - 63858		
Dati Catastali:	Foglio: 20	Mappali: 358, 359	Sub -
Proprietà:	Pubblica: <input checked="" type="checkbox"/> (previo esproprio)		Privata: <input type="checkbox"/>
Tipo di intervento:	Nuova costruzione <input type="checkbox"/>	Adeguamento sismico <input type="checkbox"/>	Miglioramento sismico <input type="checkbox"/> Intervento locale <input checked="" type="checkbox"/>
Responsabile Unico del Procedimento	Ing. Ernesta Settimi		
Tecnico incaricato	Dott. Ing. Paolo Morganti		

Con O.C.S.R. n. 64/2018 è stato approvato il 1° Piano degli interventi sui dissesti idrogeologici nei territori delle Regioni Abruzzo, Lazio, Marche ed Umbria interessati dagli eventi sismici verificatisi a far data dal 24 agosto 2016.

Nell'elenco delle opere approvate dalla suddetta Ordinanza, confluita successivamente nella O.C.S.R. n. 109/20, viene identificata con Id 981 l'opera "Dissesto muraglione lungo Via Petetta sottostante l'edificio scolastico, con coinvolgimento del muraglione dei Giardini pubblici" - Montefortino, per un importo complessivo finanziato pari ad € 900.000,00, per la quale il Comune ha trasmesso una scheda progettuale per la verifica C.I.R che a seguito di revisione è stata approvata che l'USR ha ritenuto di poter convalidare con esito positivo dall'USR per un importo di € 549.501,74 (prot. 94955 del 17/12/2019).

Successivamente, a seguito l'affidamento nel maggio 2020:

- dei servizi relativi alle indagini geologiche e dalle prove di laboratorio conseguenti;
- della stesura della relazione geologica e relative verifiche di stabilità (in cui era previsto anche un congruo periodo di monitoraggio atto a verificare l'effettiva sussistenza dello stato di dissesto nel tratto di valle del versante sottostante I Giardini pubblici);
- della progettazione definitiva ed esecutiva dell'intervento,

in data 28/02/2023, 03/03/2023 e 20/03/2023 il Comune di Montefortino ha trasmesso all'USR il progetto definitivo dell'intervento (prott. USR n. 21068, n. 22767, nn. 29837 e 29893 in pari date), che comprende i seguenti elaborati:

- All. A_ Relazione Generale
- All. B_ Relazione di Calcolo Strutturale
- Tav. C1_ Planimetria Generale e Corografia
- Tav. C2_ Elaborati grafici architettonici - Stato di fatto
- Tav. C3_ Elaborati grafici architettonici - Stato di progetto
- Tav. C4_ Rilievo fotografico con indicazione dei coni visivi
- Tav. C5_ Elaborati grafici strutturali – Pianta di spicco e fondazioni
- Tav. C6_ Elaborati grafici strutturali – Muri di sostegno e sezioni tipo
- All. D_ Computo Metrico Estimativo
- All. E_ Elenco Prezzi Unitari
- All. F_ Analisi Nuovi Prezzi
- All. G_ Quadro Economico
- All. H_ Stima Incidenza Manodopera
- All. I_ Aggiornamento del Documento contenente le prime indicazioni e disposizioni per la stesura dei Piani di Sicurezza
- All. L_ Piano Particellare di Esproprio-Elenco Ditte
- All. L1 Piano Particellare di Esproprio-Planimetria Catastale
- All. N_ Relazione paesaggistica semplificata
- Relazione sulle interferenze
- Relazione geologica
- VIARCH Muraglione Via Petetta

Della documentazione progettuale fanno parte integrante anche:

- la Deliberazione di Giunta Comunale n. 13 del 24/02/2023, di approvazione da parte del Comune del Progetto definitivo in oggetto, acquisita congiuntamente alla trasmissione del progetto;
- la verifica della progettazione ex Art. 26 – D.lgs 52/2016 redatta dal RUP in contraddittorio con il progettista/CSP.

Sulla base degli esiti delle indagini geologiche e del monitoraggio inclinometrico svolto sull'intero versante compreso tra l'edificio scolastico, a monte, e la scarpata adiacente i giardini pubblici, a valle, tra il 2020 ed il 2021, si può considerare stabile tutta la porzione di versante a valle del muro di contenimento lungo la strada di circonvallazione, mentre nella parte alta dello stesso (tratta tra il piazzale della scuola e la scarpatina tra Via Petetta la circonvallazione), si è evidenziate una situazione al limite della stabilità ($F_s=0,99$ con falda in condizioni reali) ancorchè abbastanza superficiale, che, ovviamente potrebbe peggiorare in condizioni di massima saturazione, soprattutto proprio tra il piazzale scolastico e Via Petetta, dove il muro di contenimento attuale (privo peraltro di sistema di drenaggio a tergo e con la presenza di 4 grossi tigli che crescendo spingono con tutto l'apparato radicale proprio sul muro presente) presenta un evidente principio di ribaltamento e si riscontrano diverse fratture sulla sede stradale.

Da tale situazione deriva il progetto definitivo in oggetto, che prevede in estrema sintesi:

- 1) Demolizione e ricostruzione del muro di sostegno in dissesto lungo via Petetta sottostante la scuola Elementare e materna "Pietro Alessandrini", completo di sistema drenante a tergo e che prevede anche la rimozione e ripiantumazione in altro luogo pubblico dei 4 alberi presenti. Nella realizzazione dell'opera, al fine di garantire la tutela e la salvaguardia della pubblica incolumità, rispetto all'attuale stato di fatto della viabilità di move-in/move-out degli studenti connessa alla presenza dell'edificio scolastico, si prevede di realizzare un nuovo marciapiede lungo il tratto del nuovo muro, con uno specifico accesso a rampa al piazzale della scuola
- 2) Lavori di sistemazione idraulica della zona circostante detto muro, completi di collegamento al sistema drenate a tergo del sopraindicato muro e di ripristino delle infrastrutture danneggiate presenti. Nell'ambito di tali lavorazioni sarà anche ripristinato il manto stradale a seguito di tutte le lavorazioni sopra descritte;
- 3) Ripristino delle aree a valle di Via Petetta mediante messa in opera di un sistema di drenaggio delle acque meteoriche, della sostituzione della geogriglia presente danneggiata e di opere accessorie, sulla scarpata compresa tra questa e la Circonvallazione, già oggetto in passato di alcuni interventi superficiali di sistemazione (viminate e geogriglia), ad oggi ammalorati e/o danneggiati a seguito della ripresa di movimenti superficiali.

Il progetto definitivo da portare in approvazione in sede di Conferenza permanente presenta in sintesi il seguente quadro economico complessivo dell'intervento, come riportato nel relativo elaborato progettuale, così distinto:

a)	Importo lavori a base d'asta (compresi costi della sicurezza soggetti a ribasso)	260.429,60 €
b)	Oneri per l'attuazione dei piani di sicurezza non soggetti a ribasso	18.171,75 €
c)	IVA sui lavori (con oneri sicurezza)	61.292,30 €
	sommano	339.893,65 €
d)	Somme a disposizione della Stazione appaltante (IVA compresa)	99.854,28 €

COSTO TOTALE INTERVENTO 439.747,93 €

Conclusa la fase istruttoria:

- visto tutto quanto sopra riportato;
- considerato anche che il suddetto importo lordo risulta inferiore di € 460.232,07 rispetto a quanto finanziato per tale intervento dall'ex O.C.S.R. n. 64/18, e che tale economica verrà

utilizzata in parte per coprire i maggiori oneri di altro intervento di mitigazione del rischio idrogeologico da attuarsi nel medesimo territorio comunale ("Dissesto versante nord-est centro storico con interessamento mura castellane") ed in parte per altre OO.PP. ubicate all'interno del territorio comunale (come espressamente riportato nella DGC n. 13 del 24.02.2023 e nella lettera di trasmissione del progetto definitiva in oggetto del 28/02/2023,

l'Ufficio Speciale per la Ricostruzione, verificata positivamente la completezza di tutti i documenti, **esprime PARERE FAVOREVOLE**, ai sensi degli articoli 4 e 5 dell'O.C.S.R. n. 56 del 2018, così come richiamati dall'art. 2 dell'O.C.S.R. n. 64/2018, in merito alla congruità tecnico/economica del progetto definitivo "Dissesto muraglione lungo Via Petetta sottostante l'edificio scolastico, con coinvolgimento del muraglione dei Giardini pubblici" nel comune di Montefortino (MC) **per un importo complessivo lordo pari ad Euro 439.747,93, a condizione che siano ottemperate le seguenti prescrizioni da recepire nel progetto esecutivo:**

- il Comune dovrà emettere uno specifico atto con la dichiarazione di pubblica utilità dell'opera ai sensi dell'art. 12 del DPR327/01 e s.m.i. e dare evidenza dell'avvio del procedimento di occupazione temporanea/esproprio/asservimento delle aree di cui al Piano Particellare d'esproprio, ivi compreso il vincolo preordinato all'esproprio;
- dovrà essere chiaramente descritto e visualizzato il lay-out di cantiere con l'identificazione univoca delle aree oggetto di occupazione temporanea e di tutte le componenti del cantiere;
- dovrà essere chiaramente elaborato e riportato il cronoprogramma lavori;
- il Comune dovrà dare inoltre evidenza della eventuale necessità di variante urbanistica connessa alla realizzazione delle opere in progetto e fornire gli atti conseguenti;
- il Piano di Manutenzione delle opere da comprendere nel progetto esecutivo dovrà essere completo della valorizzazione delle singole lavorazioni previste e della stima del costo parametrico annuale (€/anno) secondo il programma di manutenzione previsto.

Il Dirigente

Settore Ricostruzione Pubblica

Maurizio Paulini

Il documento è firmato digitalmente ai sensi del D.Lgs. 82/2005 s.m.i. e norme collegate e sostituisce il documento cartaceo e la firma autografa.

**LISTA PARERI DA ACQUISIRE PER APPROVAZIONE PROGETTO DEFINITIVO ID5211 – MURAGLIONE VIA
PETETTA MONTEFORTINO (come da comunicazione del RUP del 22/03/2023)**

AMMINISTRAZIONE	INTESE, NULLA OSTA, CONCERTI O ASSENSI
ENTE PARCO NAZIONALE DEI MONTI SIBILLINI	NULLA OSTA (art. 13 del D. Lgs n. 394/1991)
PROVINCIA DI FERMO	AUTORIZZAZIONE PAESAGGISTICA (art. 146 del D.Lgs. 42/04 e s.m.i)
SOPRINTENDENZA PER I BENI E LE ATTIVITA' CULTURALI	PARERE (art. 146 del D.Lgs. 42/04 e smi)



Cicli Integrati Impianti Primari spa
Capitale Sociale € 4.883.340,00 i.v.
Viale della Repubblica, 24
63100 Ascoli Piceno
C.F.-P.I. e n. iscr. R.I. di AP 00101350445
tel +39 0736 2721 fax +39 0736 27222
Numero Verde 800-216172
www.ciip.it e-mail: info@ciip.it



Ascoli Piceno li

19/05/2023 Prot. CIIP n.



2023009012

Spett.le
COMMISSIONE RICOSTRUZIONE SISMA
PEC: conferenzapermanente.sisma2016@pec.governo.it

e p.c. Spett.le
COMUNE DI MONTEFORTINO
PEC: comune.montefortino@pec.it

Spett.le
AATO n. 5 – Marche Sud Ascoli Piceno
PEC: ato5marche@emarche.it

*Al Servizio Reti – Zona di Comunanza
Al Responsabile Servizio Depurazione
LORO SEDI*

Oggetto: Dissesto muraglione lungo via Petetta A., sottostante l'edificio scolastico con coinvolgimento del muraglione dei giardini pubblici nel comune di Montefortino (FM) - *LOTTZ.00927*

In riscontro alla Vostra nota del 10.05.2023, prot. CIIP n° 8235 dell'11.05.2023, contenente la convocazione della Conferenza dei Servizi di cui all'oggetto, questa Azienda, esaminata la documentazione trasmessa, con la presente comunica che:

- nell' area dell'intervento previsto, analizzando l'ubicazione planimetrica delle opere di progetto, si potrebbero riscontrare interferenze con sottoservizi gestiti dalla CIIP Spa. Pertanto si chiede di effettuare dei sopralluoghi con i tecnici della CIIP Spa e in ogni caso di porre la massima attenzione nelle fasi di scavo, di perforazione e di realizzazione delle opere qualora fossero presenti anche eventuali condotte secondarie di piccolo diametro ad oggi non rilevate da questa Azienda;
- Le eventuali spese di intervento e/o modifica delle opere per presenza di sottoservizi CIIP saranno a totale carico della Committenza e i lavori di risoluzione delle interferenze con le prescrizioni sopra individuate dovranno essere concordate e debitamente autorizzate da questo Gestore.
- La rete di raccolta delle acque bianche non è gestita da questa Azienda in quanto le reti acque bianche esulano dalle competenze del S.I.I. come più volte ribadito dall' ATO 5 – Marche Sud. Nel progetto la stessa rete, se prevista, dovrà essere totalmente indipendente dal reticolo fognario acque nere e recapitare nel reticolo fognario acque bianche se esistente o, in alternativa, al compluvio naturale più vicino che confluisca direttamente in un corpo idrico superficiale. Si ricorda che la disciplina delle acque meteoriche è regolamentata dall'art. 42 delle citate Norme Tecniche di Attuazione (NTA) del Piano di Tutela delle Acque (PTA) della Regione Marche approvato con DAALR N.145 del 26/01/2010 (pubblicato sul Supplemento N.1 al B.U.R. Marche n.20 del 26/02/2010), in vigore dal 27/02/2010 e s.m.i.;

A disposizione per qualsiasi chiarimento ed informazioni.

Per informazioni rivolgersi a:	Geom. Domenico Spinelli	Tel.: 0736272123
Responsabile della pratica	Geom. Domenico Spinelli	Tel.: 0736272123

Distinti saluti.

Per i sopralluoghi contattare: Geom. Censori Francesco 335 838 7140

Il Responsabile Lottizzazioni
Geom. Domenico Spinelli



Visto : Area Gestione
Il Coordinatore
Dott. Ing. Massimo Tonelli



Da: ciannavei.srl@postcert.it

A: conferenzapermanente.sisma2016@pec.governo.it;

Oggetto: R: POSTA CERTIFICATA: CGRTS-0025951-P-10/05/2023 - CONVOCAZIONE CONFERENZA PERMANENTE IN MODALITÀ TELEMATICA ex. Art. 16 D.L. 189/2016 D.L.189/2016, art. 11, e O.C. n. 130/2022, artt. 106-107.O.C. 64/2018 - O.C. 109/2020 «DISSESTO MURAGLIONE LUNGO VIA A.

Buonasera,

in allegato si rimette relazione inerente quanto espresso dalla scrivente società nel corso dell'odierna Conferenza di Servizi e relativa pianta del luogo ove dovranno eseguirsi i lavori.

A disposizione per ulteriori chiarimenti,
cordialmente saluta.

Ciannavei Mariella



Via dell'aspo n°50 – Ascoli Piceno

www.ciannavei.it

tel.: 0736-42678-352120-342501

mob.: 335-5639193



Legge sulla tutela della privacy (D.Lgs 196/03)

Questo messaggio e i suoi allegati sono indirizzati esclusivamente alle persone indicate. La diffusione, copia o qualsiasi altra azione derivante dalla conoscenza di queste informazioni sono rigorosamente vietate. Qualora abbiate ricevuto questo documento per errore siete cortesemente pregati di darne immediata comunicazione al mittente e di provvedere alla sua distruzione, grazie.

Privacy protection.

This e-mail and any attachments is confidential and may contain privileged information intended for the addressee(s) only. Dissemination, copying, printing or use by anybody else is unauthorised. If you are not the intended recipient, please delete this message and any attachments and advise the sender by return e-mail, thanks

Da: Per conto di: conferenzapermanente.sisma2016@pec.governo.it [mailto:posta-certificata@legalmail.it]

Inviato: mercoledì 10 maggio 2023 08:43

A: ciannavei.srl@postcert.it

Oggetto: POSTA CERTIFICATA: CGRTS-0025951-P-10/05/2023 - CONVOCAZIONE CONFERENZA PERMANENTE IN MODALITÀ TELEMATICA ex. Art. 16 D.L. 189/2016 D.L.189/2016, art. 11, e O.C. n. 130/2022, artt. 106-107.O.C. 64/2018 - O.C. 109/2020 «DISSESTO MURAGLIONE LUNGO VIA A. PET

Messaggio di posta certificata

Il giorno 10/05/2023 alle ore 08:42:59 (+0200) il messaggio "CGRTS-0025951-P-10/05/2023 - CONVOCAZIONE CONFERENZA PERMANENTE IN MODALITÀ TELEMATICA ex. Art. 16 D.L. 189/2016 D.L.189/2016, art. 11, e O.C. n. 130/2022, artt. 106-107.O.C. 64/2018 - O.C. 109/2020 «DISSESTO MURAGLIONE LUNGO VIA A. PETETTA, SOTTOSTANTE L'EDIFICIO

SCOLASTICO, CON COINVOLGIMENTO DEL MURAGLIONE DEI GIARDINI PUBBLICI»ID
Ord.: 981Progetto definitivoSoggetto Attuatore: Comune di Montefortino (FM).#46164681#" è
stato inviato da "conferenzapermanente.sisma2016@pec.governo.it" indirizzato a:

ciannavei.srl@postcert.it

Il messaggio originale è incluso in allegato.

Identificativo messaggio: 3F91417C.03785686.04661903.10251F0E.posta-certificata@legalmail.it

L'allegato daticert.xml contiene informazioni di servizio sulla trasmissione.

Certified email message

On 10/05/2023 at 08:42:59 (+0200) the message "CGRTS-0025951-P-10/05/2023 -
CONVOCAZIONE CONFERENZA PERMANENTE IN MODALITÀ TELEMATICA ex. Art. 16 D.L.
189/2016 D.L.189/2016, art. 11, e O.C. n. 130/2022, artt. 106-107.O.C. 64/2018 - O.C. 109/2020
«DISSESTO MURAGLIONE LUNGO VIA A. PETETTA, SOTTOSTANTE L'EDIFICIO
SCOLASTICO, CON COINVOLGIMENTO DEL MURAGLIONE DEI GIARDINI PUBBLICI»ID
Ord.: 981Progetto definitivoSoggetto Attuatore: Comune di Montefortino (FM).#46164681#" was
sent by "conferenzapermanente.sisma2016@pec.governo.it" and addressed to:

ciannavei.srl@postcert.it

The original message is attached.

Message ID: 3F91417C.03785686.04661903.10251F0E.posta-certificata@legalmail.it

The daticert.xml attachment contains service information on the transmission



Spett/le
STRUTTURA COMMISSARIALE SISMA

PEC A: conferenzapermanente.sisma2016@pec.governo.it

Ascoli Piceno, 25/05/2023

Prot.n. 07/2023-MC/mc

Oggetto: RELAZIONE A SEGUITO Convocazione conferenza permanente in modalità telematica. O.C. 64/2018 – O.C.109/2020 “DISSESTO MURAGLIONE LUNGO VIA A.PETETTA, SOTTOSTANTE EDIFICIO SCOLASTICO, CON COINVOLGIMENTO DEL MURAGLIONE DEI GIARDINI PUBBLICI”. ID ORD.: 981

Soggetto Attuatore: Comune di Montefortino (FM)

In riferimento alla conferenza avvenuta in data odierna, la sottoscritta Ditta rimette parere favorevole all'effettuazione dell'opera di cui in oggetto, evidenziando quanto segue:

Nella zona oggetto dell'intervento è posata una tubazione gas gpl facente parte della rete di distribuzione dell'intero paese. In particolare c'è una tubazione in PE Dn125 passante parallelamente al muro da demolire ad una distanza dallo stesso di circa mt. 2,00 e ad una profondità di circa cm. 80 – 90 .

Esiste inoltre uno stacco per l'abitazione ubicata subito dopo l'ingresso carrabile della scuola.

La tubazione si dirama anche in Via Duranti.

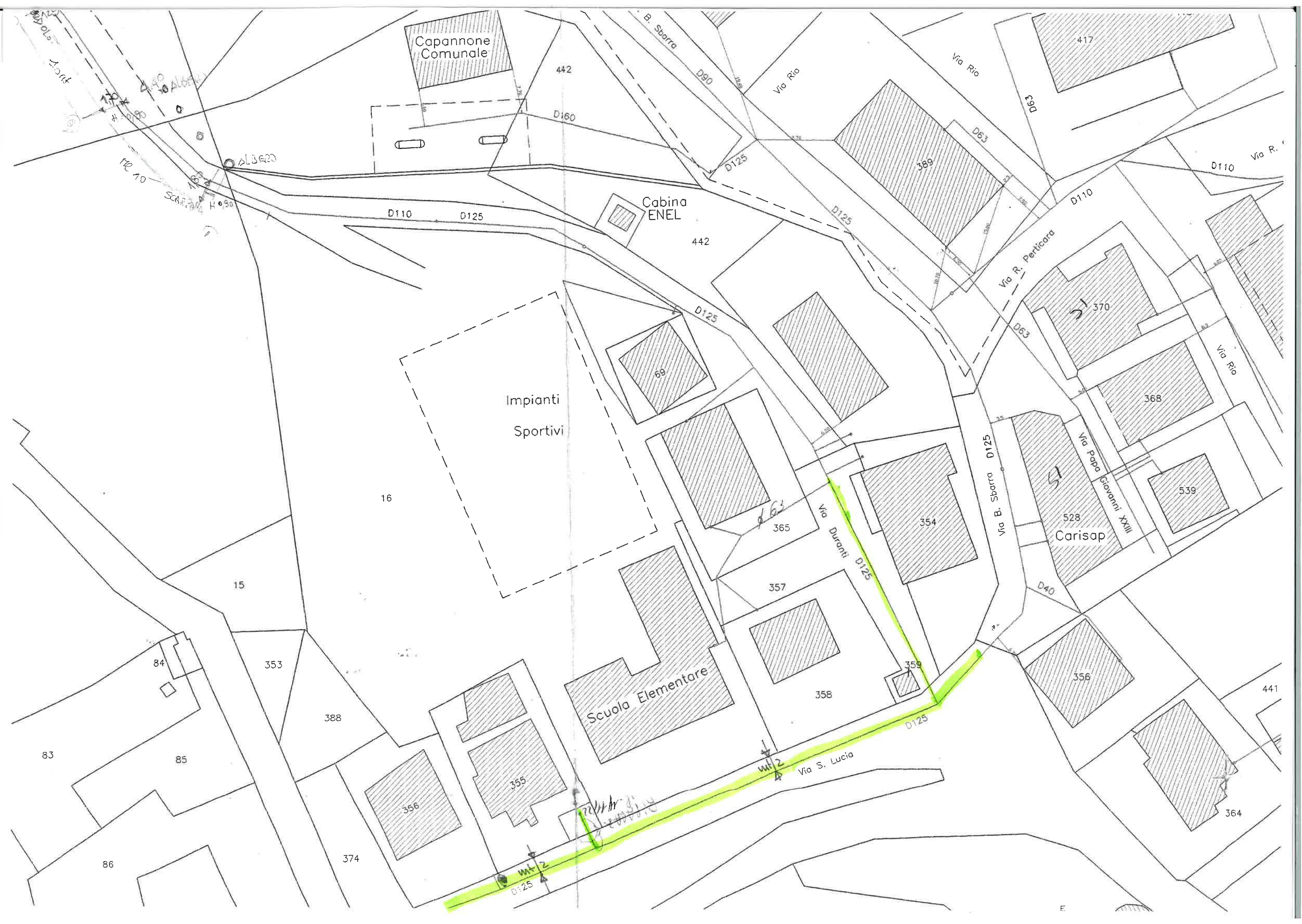
Si chiede di essere avvisati con congruo anticipo, prima dell'inizio dei lavori, al fine di provvedere alla segnalazione sul posto.

Resta inteso che la scrivente si riserva di chiedere il risarcimento degli eventuali danni che dovessero essere provocati dall'Impresa durante i lavori relativi, riguardanti rotture della tubazione e danni conseguenti.

In fede,

CIANNAVEI s.r.l.
L'Amministratore

Si allega piantina della zona in questione





Area Territoriale Centro

Spett.le Commissario Straordinario del Governo

Pec: conferenzapermanente.sisma2016@pec.governo.it

Spett.le Comune di Montefortino (FM)

Pec: com.montefortino@provincia.fm.it

Trasmessa a mezzo PEC

Oggetto: CGRTS-0025951-P-10/05/2023 - CONVOCAZIONE CONFERENZA PERMANENTE IN MODALITÀ TELEMATICA ex. Art. 16 D.L. 189/2016 D.L.189/2016, art. 11, e O.C. n. 130/2022, artt. 106-107. O.C. 64/2018 - O.C. 109/2020 «DISSESTO MURAGLIONE LUNGO VIA A. PETETTA, SOTTOSTANTE L'EDIFICIO SCOLASTICO, CON COINVOLGIMENTO DEL MURAGLIONE DEI GIARDINI PUBBLICI - PARERE

In riferimento alla Vs richiesta del 10/05/2023 prot. n. CGRTS-0025951-P-10/05/2023, in cui si richiede a codesta società il parere per l'opera in oggetto

PREMESSO che

- Open Fiber S.p.A. (di seguito "OF") è il Concessionario selezionato da Infratel Italia S.p.A. (di seguito "Infratel") per la progettazione, costruzione, gestione e manutenzione di una infrastruttura passiva a Banda Ultra-Larga (BUL) di proprietà pubblica nelle cc.dd. "aree bianche" delle Regioni Abruzzo e Molise, Emilia-Romagna, Lombardia, Toscana, Veneto, Piemonte, Valle D'Aosta, Liguria, Friuli Venezia Giulia, Provincia Aut. di Trento, Marche, Umbria, Lazio, Campania, Basilicata, Sicilia, Calabria, Puglia e Sardegna ("Concessione");
- il Comune di Montefortino ha sottoscritto apposita Convenzione con Infratel per la posa di infrastrutture in Fibra Ottica per telecomunicazioni per la realizzazione di reti in fibra ottica per la Banda Ultra Larga, al fine di velocizzare lo sviluppo di tale tecnologia nel territorio comunale;
- OF ha inviato gli elaborati di As-Built della rete così come realizzata al Comune di Montefortino (FM): in data 09/02/2023 con note prot. n 0027015 e prot. n. 0027016;
- la rete BUL all'interno del Comune risulta conclusa e collaudata;
- nei tratti interessati dell'intervento in oggetto la rete BUL si sviluppa mediante riutilizzo delle infrastrutture interrato della pubblica illuminazione, con scavi di raccordo in trincea tradizionale e mini-trincea e presenza di appositi pozzetti BUL, necessari anche per il collegamento dell'edificio scolastico sito all'incrocio fra Via S. Lucia e Via D. Sbarra;

PUBBLICO

Questa società comunica

PARERE FAVOREVOLE alla realizzazione dell'opera in oggetto, a CONDIZIONE che:

- venga effettuato un sopralluogo in sito per l'ubicazione preliminare dei sottoservizi della rete BUL, inviando formale richiesta a mezzo PEC all'indirizzo openfiber.permessi.umbriamarche@pec.openfiber.it ed in CC l'indirizzo barbara.salierno@openfiber.it
- eventuali opere non dovranno ostacolare l'accesso ai pozzetti BUL ed alla manutenzione delle infrastrutture sotterranee, lasciando di conseguenza una distanza per interventi di manutenzione non inferiore a 50 cm;
- eventuali danni all'infrastruttura BUL saranno a carico del danneggiante, che dovrà darne immediata comunicazione ad OF;
- eventuali spostamenti di reti e/o impianti interferenti ed il ripristino della funzionalità degli stessi saranno a totale carico del richiedente, così come previsto dall'art. 54, comma 1 del D. Lgs. 1° agosto 2003, n. 259, secondo cui *"le Pubbliche Amministrazioni, le Regioni, le Province ed i Comuni, i consorzi, gli enti pubblici economici, i concessionari di pubblici servizi, di aree e beni pubblici o demaniali, non possono imporre per l'impianto di reti o per l'esercizio dei servizi di comunicazione elettronica, **nonché per la modifica o lo spostamento di opere o impianti resisi necessari per ragioni di viabilità o di realizzazione di opere pubbliche, oneri o canoni ulteriori a quelli stabiliti nel presente decreto, fatta salva l'applicazione del canone previsto dall'articolo 1, comma 816, della legge 27 dicembre 2019, n. 160, come modificato dalla legge 30 dicembre 2020 n. 178"***; i dettagli tecnici per la risoluzione delle interferenze dovranno essere preventivamente concordati con OF e con 30 gg di preavviso;
- per eventuali richieste di sopralluogo o chiarimenti contattare il nostro referente territoriale Barbara Salierno (barbara.salierno@openfiber.it)

Si allegano le planimetrie contenente i tracciati delle infrastrutture di rete presenti nell'area interessata dai lavori (Tav. DC 8 Planimetria di AB inviata all'Ufficio Comunale con PEC Prot. 0027015 del 09/02/2023; Tav. 1 Planimetria di AB dell'Illuminazione Pubblica riutilizzata inviata con PEC Prot. 0027016 del 09/02/2023).

Distinti saluti.

Open Fiber S.p.A.

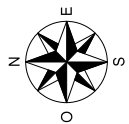
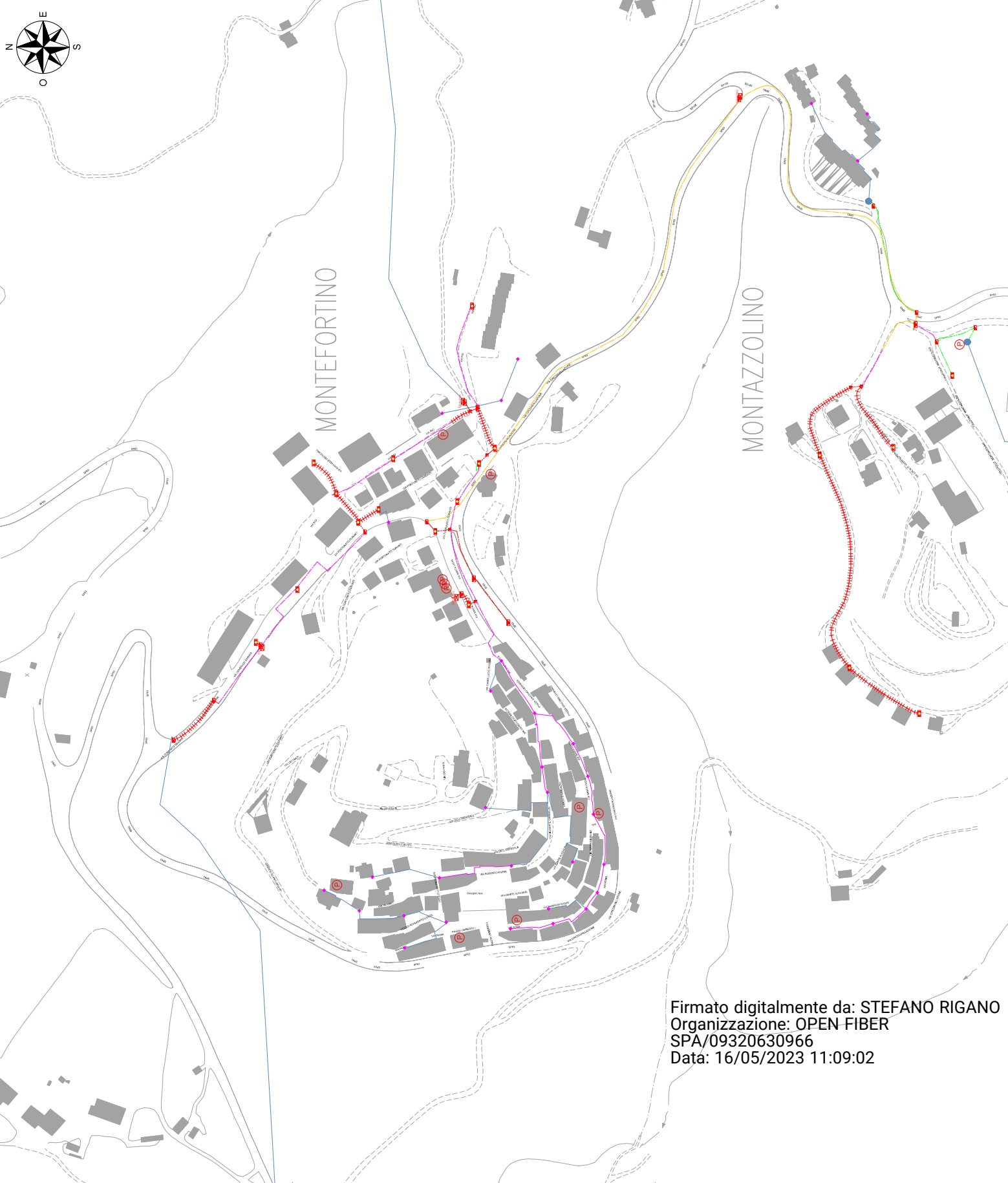
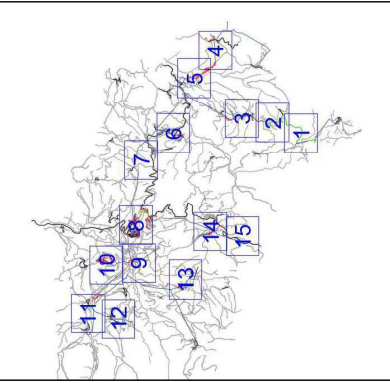
Firmato digitalmente da: STEFANO RIGANO
Organizzazione: OPEN FIBER
SPA/09320630966
Data: 16/05/2023 11:09:01

PUBBLICO

Legenda Simbologia Infrastrutture:

	Infrastruttura autorizzata in autorizzazione
	Nuova infrastruttura su SP/GRUSS
	Trincea
	Trincea Pregiata
	Trincea Serrata
	Multimessa
	Multimessa No Dig
	Canalietta Fe/Zn (Ferro-Zincata)
	Rete Intertrata ED (End Distribuzione)
	Rete Aerea ED (End Distribuzione)
	Rete Intertrata Alini Operatori
	Rete Aerea Alini Operatori
	Rete Intertrata Illuminazione Pubblica
	Rete Aerea Illuminazione Pubblica
	Pozzetto 45x45 (ROE diramazione interna)
	Pozzetto 45x45
	Pozzetto 75x45
	Pozzetto 90x70
	Pozzetto 125x80
	ROE Intertrata = pozzetto 90x70
	ROE Aereo
	ROE Diramatore Aereo
	ROE a colonna
	Armadio stradale CAB8 MASTER
	Armadio stradale CAGS4M
	CNO (Armaadi)
	Pac Pal
	BTS (Stazione Radio Base)
	Aerea in facciata
	Contorni Amministrativi Comunali

COORDINATA - RIF. GENERALE



INVITALIA
Infratel Italia SpA

REALIZZAZIONE: FOSSA IN OPERA E SERVIZIO DI MANUTENZIONE
DI IMPIANTI IN FIBRA OTTICA

CONCORSO
INVITALIA
Infratel Italia SpA
VIALE AMERICA 111 - 00144 ROMA

COMITENTE
open fiber
REGIONAL MANAGER CLUSTER CRO
REGISTRO IMBASTRATI
SISTEMI TELECOM

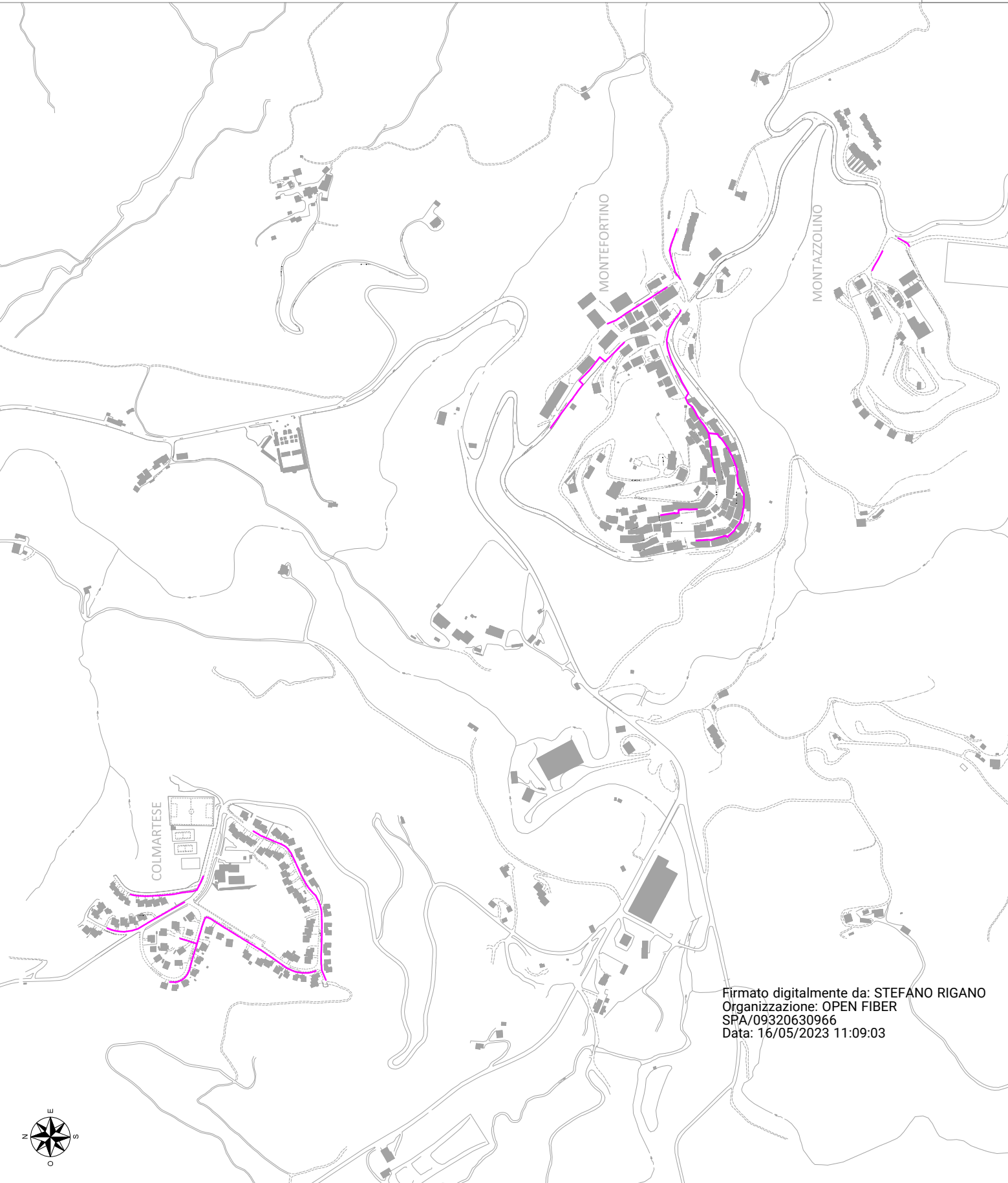
AS BUILT

PLANIMETRIA SCAVI
COMUNE DI MONTEFORTINO

DATA	PRODOTTORE	PROGETTORE	COORDINATORE	PAES	SC 08
16/05/2023	OPEN FIBER	STEFANO RIGANO	STEFANO RIGANO	COMUNE DI MONTEFORTINO	
SCALE	PRODOTTORE	PROGETTORE	COORDINATORE	PAES	SC 08
1:1.000	OPEN FIBER	STEFANO RIGANO	STEFANO RIGANO	COMUNE DI MONTEFORTINO	
TRACCE	PRODOTTORE	PROGETTORE	COORDINATORE	PAES	SC 08
	OPEN FIBER	STEFANO RIGANO	STEFANO RIGANO	COMUNE DI MONTEFORTINO	

Firmato digitalmente da: **STEFANO RIGANO**
Organizzazione: **OPEN FIBER**
SPA/09320630966
Data: 16/05/2023 11:09:02

Ufficio della Pubblica Istruzione
Comune di Montefortino



Firmato digitalmente da: STEFANO RIGANO
Organizzazione: OPEN FIBER
SPA/09320630966
Data: 16/05/2023 11:09:03